ШИДПРОЈЕКТ ДОО
ДРУШТВО ЗА ПРОЈЕКТОВАЊЕ И ИНЖЕЊЕРИНГ

НАРУЧИЛАЦ (ИНВЕСТИТОР): Републичка дирекција за имовину Републике Србије
Краља Милана 16, Београд

УРБАНИСТИЧКИ ПРОЈЕКАТ

ЗА ПОТРЕБЕ УРБАНИСТИЧКО-АРХИТЕКТОНСКЕ РАЗРАДЕ ЛОКАЦИЈЕ ЗА ИЗГРАДЊУ ГРАНИЧНОГ ПРЕЛАЗА МАЛИ ЗВОРНИК (НОВИ МОСТ)

Број пројекта:
21/24 - УП

EN ISO 9001:2015
EN ISO 14001:2015
ISO/IEC 27001:2014
EN ISO 50001:2018
EN ISO 45001:2018
EN ISO 37001:2017
EN ISO 22301:2020

Шид, фебруар 2025. год.

УРБАНИСТИЧКИ ПРОЈЕКАТ

ЗА ПОТРЕБЕ УРБАНИСТИЧКО-АРХИТЕКТОНСКЕ РАЗРАДЕ ЛОКАЦИЈЕ ЗА ИЗГРАДЊУ ГРАНИЧНОГ ПРЕЛАЗА МАЛИ ЗВОРНИК (НОВИ МОСТ)

ОБРАЂИВАЧ:	«ШИДПРОЈЕКТ» ДОО,
	КНЕЗА МИЛОША 2, ШИД
БРОЈ ЕВИДЕНЦИЈЕ:	**21/24 - УП**
ДАТУМ:	фебруар 2025. године
ОДГОВОРНИ УРБАНИСТА:	Ивана Рудић, дипл.инж.арх. лиценца број 200 1419 13
НАРУЧИЛАЦ (ИНВЕСТИТОР):	Републичка дирекција за имовину Републике Србије Краља Милана 16, Београд

Ivana Rudić 473704 Digitally signed by Ivana Rudić 473704 Date: 2025.02.13 12:56:06 +01'00'

.....

Инжењерска комора Србије – Ивана Д. Рудић, дипл. инж. арх. 200 1419 13 – Одговорни урбаниста

Друштво за пројектовање и инжењеринг ДОО ШИДПРОЈЕКТ ШИД

Директор

.....

Сања Спасојевић, дипл.инж.арх.

Sanja Spasojević Digitally signed by Sanja Spasojević Date: 2025.02.14 06:07:46 +01'00'

ШИДПРОЈЕКТ ДОО
ДРУШТВО ЗА ПРОЈЕКТОВАЊЕ И ИНЖЕЊЕРИНГ

НАЗИВ ДОКУМЕНТА: **УРБАНИСТИЧКИ ПРОЈЕКАТ ЗА ПОТРЕБЕ УРБАНИСТИЧКО-АРХИТЕКТОНСКЕ РАЗРАДЕ ЛОКАЦИЈЕ ЗА ИЗГРАДЊУ ГРАНИЧНОГ ПРЕЛАЗА МАЛИ ЗВОРНИК (НОВИ МОСТ)**

ИНВЕСТИТОР: **Републичка дирекција за имовину Републике Србије Краља Милана 16, Београд**

НОСИЛАЦ ИЗРАДЕ: **"ШИДПРОЈЕКТ"ДОО Шид, ул. Кнеза Милоша бр. 2**

БРОЈ ЕВИДЕНЦИЈЕ: **21/24**

ДИРЕКТОР: **Сања Спасојевић, дипл.инж.арх.**

ОДГОВОРНИ УРБАНИСТА: **Ивана Рудић, дипл.инж.арх.**

СТРУЧНИ ТИМ:

Сузана Станић, дипл.инж.арх.
Никола Логарушић, дипл.инж.грађ.
Сања Спасојевић, дипл.инж.арх.
Кристина Башић, дипл.инж.арх.
Мирјана Суљоврујиć, дипл.инж.арх.
Љиљана Стрешњак, маст.инж.арх.
Миленко Кртинић, дипл.инж.грађ.
Весна Лукић, дипл.просторни планер
Драган Тодоровић, *дипл.грађ. инж.*
Душанка Јошић, дипл.инж.грађ.
Предраг Мишковић, дипл.инж.маш.
Миодраг Лазић, дипл.маш.инж.
Драган Васић, дипл.инж.ел.
Татијана Јаношевић, дипл.граж.инж.

ГРАФИЧКИ ОБРАДИЛИ: **Славица Парезановић**, грађ.техн.

С А Д Р Ж А Ј

Књига 1

А. ОПШТА ДОКУМЕНТАЦИЈА

1. Извод из регистрације предузећа
2. Оснивачки акт
3. Решење о именовању одговорног урбанисте
4. Изјава одговорног урбанисте
5. Лиценца одговорног урбанисте

Б. ТЕКСТУАЛНА ДОКУМЕНТАЦИЈА

УВОД
1. ПРАВНИ И ПЛАНСКИ ОСНОВ
   1.1. ПРАВНИ ОСНОВ
   1.2. ПЛАНСКИ ОСНОВ
2. ОБУХВАТ УРБАНИСТИЧКОГ ПРОЈЕКТА
3. УСЛОВИ ИЗГРАДЊЕ
   3.1. Просторна организација
   3.2. Нивелација и регулација
   3.3. Приступ локацији и решење паркирања
   3.4. Ограђивање парцеле
   3.5. Услови за евакуација отпада
4. НУМЕРИЧКИ ПОКАЗАТЕЉИ
5. НАЧИН УРЕЂЕЊА СЛОБОДНИХ И ЗЕЛЕНИХ ПОВРШИНА
6. НАЧИН ПРИКЉУЧЕЊА НА ИНФРАСТРУКТУРНУ МРЕЖУ
   6.1. Саобраћајна инфраструктура
   6.2. Водоводна и канализациона мрежа;
   6.3. Водопривредни услови;
   6.4. Електроенергетскаинфраструктура;
   6.5. Електронска комуникациона мрежа;
   6.6. Гасоводна инсталација;
   6.7. Инсталације грејања и хлађења
7. ИНЖЕЊЕРСКОГЕОЛОШКИ УСЛОВИ
8. УСЛОВИ И МЕРЕ ЗАШТИТЕ
   8.1. МЕРЕ ЗАШТИТЕ ЖИВОТНЕ СРЕДИНЕ
   8.2. МЕРЕ ЗАШТИТЕ НЕПОКРЕТНИХ КУЛТУРНИХ ДОБАРА
   8.3. МЕРЕ ЗАШТИТЕ ПРИРОДНИХ ДОБАРА
   8.4. МЕРЕ ЗАШТИТЕ ОД ПОЖАРА
   8.5. МЕРЕ ЕНЕРГЕТСКЕ ЕФИКАСНОСТИ
   8.6. УСЛОВИ ЗА НЕСМЕТАНО КРЕТАЊЕ ЛИЦА СА ПОСЕБНИМ ПОТРЕБАМА
9. ТЕХНИЧКИ ОПИС ОБЈЕКТА
10. ПЛАНИРАНА ПРЕПАРЦЕЛАЦИЈА
11. СПРОВОЂЕЊЕ

Ц. ГРАФИЧКИ ДЕО

– Извод из Плана детаљне регулације за уређење простора на граничном прелазу „Нови Мост“- Мали Зворник („Сл. лист општине Мали Зворник" бр. 05/2008).
– Извод из Плана детаљне регулације “Изградња канализационе мреже од Новог моста до моста на реци Радаљ у КО Мали Зворник, општина Мали Зворник“ („Службени лист Општине Мали Зворник“ број 14/2021).
– Прегледна карта-ужа локација
1. Катастарско-топографски план са границом обухвата УП P= 1: 500
2. Регулационо нивелационо решење локације P= 1: 500

3. Приказ саобраћајне и комуналне инфраструктуре са прикључцима на спољну мрежу P = 1: 500
4. План парцелације P = 1: 500

Д. ПРИЛОЗИ

1. Информација о локацији
2. Копија катастарског плана водова
3. Катастарско топографски план
4. Извод из листа непокретности
5. Услови ЈКП:

р.бр	комунална предузећа и надлежне институције	број	датум
1	„ЕЛЕКТРОДИСТРИБУЦИЈА“ ДОО БЕОГРАД Огранак ЕД Лозница	2541200-D-09.14-4-24	03.04.24.
2	АД „ЕЛЕКТРОМРЕЖА СРБИЈЕ”	130-00-UTD-033-1679/2023-002	09.01.24.
3	ЈКП "Дрина"	04-1209/1-23 04-1357/1	12.01.24. 19.01.22.
4	ЈВП „СРБИЈАВОДЕ“	3533/1	04.04.24.
5	ЗАВОД ЗА ЗАШТИТУ СПОМЕНИКА КУЛТУРЕ ВАЉЕВО	580/1	19.01.24.
6	ЈП „ПУТЕВИ СРБИЈЕ“ Сектор за стратегију, пројектовање и развој БЕОГРАД	953-1965	17.01.24.
7	МИНИСТАРСТВО УНУТРАШЊИХ ПОСЛОВА Сектор за заштиту и спасавање Одсек за заштиту и спасавање у Шапцу	217-10916/23-1	22.12.23.
8	ТЕЛЕКОМ СРБИЈА Предузеће за телекомуникације а.д. Извршна јединица „Шабац“ Лозница	D209-46367/1-2022	27.12.23.
9	„НИС-НАФТАГАС“ А.Д.	9/2024	03.01.24.
10	ЈП „СРБИЈАГАС“	06-07-U/3965/1	31.01.24.
11	ЗАВОД ЗА ЗАШТИТУ ПРИРОДЕ СРБИЈЕ	021-4429/2	10.01.24.
12	РЕПУБЛИКА СРБИЈА МИНИСТАРСТВО ФИНАНСИЈА УПРАВА ЦАРИНА	148-15-351-01-111/13/2022	15.01.24
13	РЕПУБЛИКА СРБИЈА МИНИСТАРСТВО УНУТРАШЊИХ ПОСЛОВА ДИРЕКЦИЈА ПОЛИЦИЈЕ	28/498/24-1	15.01.24
14	ЈП „ИНФРАТСРУКТУРА” ШАБАЦ Служба за просторно и урбанистичко планирање	3278-04	25.12.23.
15	ТРАНСПОРТГАС СРБИЈА ДОО	02-01-7/122	26.12.23.

6. Мишљење ЈППС на урбанистички пројекат број: 953-13664/24-1 од 27.06.2024.год.
7. Примедбе са презентације
8. Извештај о обављеној стручној контроли број 4255/2024-06 од 16.12.2024. год.

Књига 2

Е. ИДЕЈНО РЕШЕЊЕ

1. Идејно архитектонско решење објеката
   „Гранични прелаз Мали Зворник (Нови мост) између Републике Србије и Босне и Херцеговине на кп. све у КО Мали Зворник“, урађено од стране Шидпројект ДОО.

   1. Пројекат архитектуре број 127/19-1
   2. Пројекат саобраћајница број 127/19-2/2

А. ОПШТА ДОКУМЕНТАЦИЈА

ШИДПРОЈЕКТ доо ШИД
Број: 1590/21
Дана: 12.07. 2021. год.

8000069223695

ИЗВОД О РЕГИСТРАЦИЈИ ПРИВРЕДНОГ СУБЈЕКТА

Република Србија
Агенција за привредне регистре

ОСНОВНИ ИДЕНТИФИКАЦИОНИ ПОДАТАК

Матични / Регистарски број	08144486

СТАТУС

Статус привредног субјекта	Активан

ПРАВНА ФОРМА

Правна форма	Друштво са ограниченом одговорношћу

ПОСЛОВНО ИМЕ

Пословно име	DRUŠTVO ZA PROJEKTOVANJE I INŽENJERING ŠIDPROJEKT DOO, ŠID
Скраћено пословно име	ŠIDPROJEKT DOO ŠID

ПОДАЦИ О АДРЕСАМА

Адреса седишта

Општина	ШИД
Место	ШИД
Улица	Кнеза Милоша
Број и слово	2
Спрат, број стана и слово	/ /

Адреса за пријем електронске поште

Е- пошта	office@sidprojekt.rs

ПОСЛОВНИ ПОДАЦИ

Подаци оснивања

Датум оснивања	31. децембар 1989

Време трајања

Време трајања привредног субјекта	Неограничено

Претежна делатност

Шифра делатности	7112
Назив делатности	Инжењерске делатности и техничко саветовање

Остали идентификациони подаци

Порески Идентификациони Број (ПИБ)	100928060

Подаци од значаја за правни промет

Текући рачуни

340-0000010001468-51
340-0000013000131-36
325-9500700177772-88
160-0000000406130-06
840-0000009761763-12
340-0000000033443-93
325-9500600027797-79

Контакт подаци

Телефон 1	022/712-044
Телефон 2	022/712-004
Факс	022/716-020
Интернет адреса	www.sidprojekt.rs

Подаци о статуту / оснивачком акту

Не постоји обавеза овере измена оснивачког акта

Датум важећег статута	
Датум важећег оснивачког акта	28. март 2019

Законски (статутарни) заступници

Физичка лица

1. Име: Сања Презиме: Спасојевић
ЈМБГ: 1107965185006
Функција: Директор
Ограничење супотписом: не постоји ограничење супотписом

Остали заступници

Физичка лица

1. Име: Јосип Презиме: Логарушић
ЈМБГ: 1508951880040
Ограничење супотписом: не постоји ограничење супотписом

Чланови / Сувласници

Подаци о члану

Име и презиме: Зоран Стакић

ЈМБГ 2907950710414

Подаци о капиталу

Новчани

износ	датум
Уписан: 73.276,12 RSD	
Уплаћен: 10.740,00 RSD	25. октобар 1999
Уплаћен: 128,79 RSD	21. децембар 2011
Уплаћен: 56.407,33 RSD	10. април 2013

	износ(%)
Удео	**0,250000000000**

Подаци о члану

Име и презиме: Пецо Божиновски

ЈМБГ: 1502956890054

Подаци о капиталу

Новчани

износ	датум
Уписан: 9.192,75 RSD	
Уплаћен: 2.100,00 RSD	25. октобар 1999
Уплаћен: 16,49 RSD	21. децембар 2011
Уплаћен: 7.076,26 RSD	10. април 2013

	износ(%)
Удео	**0,030000000000**

Подаци о члану

Име и презиме: Гордана Стакић

ЈМБГ: 0604952895047

Подаци о капиталу

Новчани

износ	датум
Уписан: 1.759.158,01 RSD	
Уплаћен: 401.880,00 RSD	25. октобар 1999
Уплаћен: 3.095,07 RSD	21. децембар 2011
Уплаћен: 1.354.182,94 RSD	10. април 2013

	износ(%)
Удео	**6,010000000000**

Подаци о члану

Име и презиме: Маја Ђуричић

ЈМБГ: 1505963177656

Подаци о капиталу

Новчани

износ	датум
Уписан: 111.096,81 RSD	
Уплаћен: 25.380,00 RSD	25. октобар 1999
Уплаћен: 195,76 RSD	21. децембар 2011
Уплаћен: 85.521,05 RSD	10. април 2013

	износ(%)
Удео	**0,380000000000**

Подаци о члану

Име и презиме: Мирослав Фодора

ЈМБГ: 0806955800057

Подаци о капиталу

Новчани

износ	датум
Уписан: 1.160.341,40 RSD	
Уплаћен: 265.080,00 RSD	25. октобар 1999
Уплаћен: 2.042,09 RSD	21. децембар 2011
Уплаћен: 893.219,31 RSD	10. април 2013

	износ(%)
Удео	**3,960000000000**

Подаци о члану

Име и презиме: Предраг Мишковић

ЈМБГ: 0209963890040

Подаци о капиталу

Новчани

износ	датум
Уписан: 872.488,03 RSD	
Уплаћен: 199.320,00 RSD	25. октобар 1999
Уплаћен: 1.535,17 RSD	21. децембар 2011

износ	датум
Уплаћен: 671.632,86 RSD	10. април 2013

	износ(%)
Удео	**2,950000000000**

Подаци о члану

Име и презиме: Светлана Влчек

ЈМБГ: 0503969185026

Подаци о капиталу

Новчани

износ	датум
Уписан: 14.639,20 RSD	
Уплаћен: 3.300,00 RSD	25. октобар 1999
Уплаћен: 25,76 RSD	21. децембар 2011
Уплаћен: 11.313,44 RSD	10. април 2013

	износ(%)
Удео	**0,250000000000**

Подаци о члану

Име и презиме: Мирјана Суљовујић

ЈМБГ: 0605977897512

Подаци о капиталу

Новчани

износ	датум
Уписан: 871.100,18 RSD	
Уплаћен: 197.963,74 RSD	25. октобар 1999

износ	датум
Уплаћен: 1.524,83 RSD	21. децембар 2011
Уплаћен: 671.611,61 RSD	10. април 2013

Удео износ(%): **2,980000000000**

Подаци о члану

Име и презиме: Владимир Радованов

ЈМБГ: 0501973710159

Подаци о капиталу

Новчани

износ	датум
Уписан: 6.303,53 RSD	
Уплаћен: 1.440,00 RSD	25. октобар 1999
Уплаћен: 11,19 RSD	21. децембар 2011
Уплаћен: 4.852,34 RSD	10. април 2013

Удео износ(%): **0,020000000000**

Подаци о члану

Име и презиме: Зоран Јаношевић

ЈМБГ: 0511970890062

Подаци о капиталу

Новчани

износ	датум
Уписан: 470.912,17 RSD	

износ	датум
Уплаћен: 107.580,00 RSD	25. октобар 1999
Уплаћен: 828,37 RSD	21. децембар 2011
Уплаћен: 362.503,80 RSD	10. април 2013

Удео износ(%): **1,610000000000**

Подаци о члану

Име и презиме: Драган Васић

ЈМБГ: 0805965890058

Подаци о капиталу

Новчани

износ	датум
Уписан: 45.699,34 RSD	
Уплаћен: 10.440,00 RSD	25. октобар 1999
Уплаћен: 80,36 RSD	21. децембар 2011
Уплаћен: 35.178,98 RSD	10. април 2013

Удео износ(%): **0,160000000000**

Подаци о члану

Име и презиме: Јован Одавић

ЈМБГ: 3007990800079

Подаци о капиталу

Новчани

износ	датум
Уписан: 5.252,91 RSD	
Уплаћен: 1.200,00 RSD	25. октобар 1999
Уплаћен: 9,27 RSD	21. децембар 2011
Уплаћен: 4.043,64 RSD	10. април 2013

Удео износ(%) **0,020000000000**

Подаци о члану

Име и презиме: Сања Спасојевић

ЈМБГ: 1107965185006

Подаци о капиталу

Новчани

износ	датум
Уписан: 43.597,37 RSD	
Уплаћен: 9.960,00 RSD	25. октобар 1999
Уплаћен: 76,24 RSD	21. децембар 2011
Уплаћен: 33.561,13 RSD	10. април 2013

Удео износ(%) **0,150000000000**

Подаци о члану

Име и презиме: Георгина Добрић

ЈМБГ: 0405949895041

Подаци о капиталу

Новчани

износ	датум
Уписан: 279.711,39 RSD	
Уплаћен: 63.900,00 RSD	25. октобар 1999
Уплаћен: 492,49 RSD	21. децембар 2011
Уплаћен: 215.318,90 RSD	10. април 2013

Удео износ(%) **0,920000000000**

Подаци о члану

Име и презиме: Ђура Хајдук

ЈМБГ: 0509942890044

Подаци о капиталу

Новчани

износ	датум
Уписан: 1.728.955,50 RSD	
Уплаћен: 394.980,00 RSD	25. октобар 1999
Уплаћен: 3.042,53 RSD	21. децембар 2011
Уплаћен: 1.330.932,97 RSD	10. април 2013

Удео износ(%) **5,910000000000**

Подаци о члану

Име и презиме: Владимир Вармеђа

ЈМБГ: 2612955890046

Подаци о капиталу

Новчани

износ	датум
Уписан: 672.619,73 RSD	
Уплаћен: 153.660,00 RSD	25. октобар 1999
Уплаћен: 1.183,83 RSD	21. децембар 2011
Уплаћен: 517.775,90 RSD	10. април 2013

Удео износ(%): **2,300000000000**

Подаци о члану

Име и презиме: Весна Димитријевић-Таборин

ЈМБГ: 0103961895069

Подаци о капиталу

Новчани

износ	датум
Уписан: 9.192,75 RSD	
Уплаћен: 2.100,00 RSD	25. октобар 1999
Уплаћен: 16,49 RSD	21. децембар 2011
Уплаћен: 7.076,26 RSD	10. април 2013

Удео износ(%): **0,030000000000**

Подаци о члану

Име и презиме: Влатко Шустер

ЈМБГ: 2711960890028

Подаци о капиталу

Новчани

износ	датум
Уписан: 831.254,13 RSD	
Уплаћен: 189.900,00 RSD	25. октобар 1999
Уплаћен: 1.463,05 RSD	21. децембар 2011
Уплаћен: 639.891,08 RSD	10. април 2013

Удео износ(%): **2,810000000000**

Подаци о члану

Име и презиме: Светлана Момчиловић

ЈМБГ: 0908967895034

Подаци о капиталу

Новчани

износ	датум
Уписан: 260.800,33 RSD	
Уплаћен: 59.580,00 RSD	25. октобар 1999
Уплаћен: 458,49 RSD	21. децембар 2011

износ	датум
Уплаћен: 200.761,84 RSD	10. април 2013

	износ(%)
Удео	**0,870000000000**

Подаци о члану

Име и презиме: Дубравко Бибић

ЈМБГ: 2302964890041

Подаци о капиталу

Новчани

износ	датум
Уписан: 466.710,03 RSD	
Уплаћен: 106.620,00 RSD	25. октобар 1999
Уплаћен: 821,16 RSD	21. децембар 2011
Уплаћен: 359.268,87 RSD	10. април 2013

	износ(%)
Удео	**1,590000000000**

Подаци о члану

Име и презиме: Ратко Кањух

ЈМБГ: 2105961890059

Подаци о капиталу

Новчани

износ	датум
Уписан: 1.093.892,72 RSD	
Уплаћен: 249.900,00 RSD	25. октобар 1999

износ	датум
Уплаћен: 1.924,63 RSD	21. децембар 2011
Уплаћен: 842.068,09 RSD	10. април 2013

	износ(%)
Удео	**3,710000000000**

Подаци о члану

Име и презиме: Драган Чубрило

ЈМБГ: 2308946800025

Подаци о капиталу

Новчани

износ	датум
Уписан: 1.304.044,06 RSD	
Уплаћен: 297.900,00 RSD	25. октобар 1999
Уплаћен: 2.294,52 RSD	21. децембар 2011
Уплаћен: 1.003.849,54 RSD	10. април 2013

	износ(%)
Удео	**4,450000000000**

Подаци о члану

Пословно име: DOO MONDAIN ZA TRGOVINU UNUTRAŠNJU I SPOLJNU BAČKA PALANKA

Регистарски / Матични број: 08415633

Подаци о капиталу

Новчани

износ	датум

Уписан: 2.625,74 RSD

износ	датум
Уплаћен: 600,00 RSD	25. октобар 1999
Уплаћен: 4,12 RSD	21. децембар 2011
Уплаћен: 2.021,62 RSD	10. април 2013

Удео износ(%) **0,010000000000**

Подаци о члану

Име и презиме: Душанка Јошић

ЈМБГ: 2007961895040

Подаци о капиталу

Новчани

Уписан: 153.907,09 RSD

износ	датум
Уплаћен: 35.160,00 RSD	25. октобар 1999
Уплаћен: 270,98 RSD	21. децембар 2011
Уплаћен: 118.476,11 RSD	10. април 2013

Удео износ(%) **0,530000000000**

Подаци о члану

Име и презиме: Ненад Димитријевић

ЈМБГ: 2710984890030

Подаци о капиталу

Новчани

Уписан: 3.070.778,92 RSD

износ	датум
Уплаћен: 701.520,00 RSD	25. октобар 1999
Уплаћен: 5.402,98 RSD	21. децембар 2011
Уплаћен: 2.363.855,94 RSD	10. април 2013

Удео износ(%) **10,440000000000**

Подаци о члану

Име и презиме: Марија Миленковић

ЈМБГ: 1101982815805

Подаци о капиталу

Новчани

Уписан: 785.992,87 RSD

износ	датум
Уплаћен: 179.560,18 RSD	25. октобар 1999
Уплаћен: 1.383,00 RSD	21. децембар 2011
Уплаћен: 605.049,69 RSD	10. април 2013

Удео износ(%) **2,690000000000**

Подаци о члану

Име и презиме: Јосип ЛогаруШић

ЈМБГ: 1508951880040

Подаци о капиталу

Новчани

износ	датум
Уписан: 10.069.869,86 RSD	
Уплаћен: 2.300.269,49 RSD	25. октобар 1999
Уплаћен: 17.716,23 RSD	21. децембар 2011
Уплаћен: 7.751.884,14 RSD	10. април 2013

	износ(%)
Удео	**34,380000000000**

Подаци о члану

Име и презиме: Милан Грчић

ЈМБГ: 1607960890073

Подаци о капиталу

Новчани

износ	датум
Уписан: 875.968,70 RSD	
Уплаћен: 200.121,35 RSD	25. октобар 1999
Уплаћен: 1.541,63 RSD	21. децембар 2011
Уплаћен: 674.305,72 RSD	10. април 2013

износ(%)

Удео **3,000000000000**

Подаци о члану

Име и презиме: Давор Ждерић

ЈМБГ: 2803973890029

Подаци о капиталу

Новчани

износ	датум
Уписан: 262.971,59 RSD	
Уплаћен: 60.075,90 RSD	25. октобар 1999
Уплаћен: 462,71 RSD	21. децембар 2011
Уплаћен: 202.432,98 RSD	10. април 2013

	износ(%)
Удео	**0,900000000000**

Подаци о члану

Име и презиме: Иванчица Видић

ЈМБГ: 0207994895161

Подаци о капиталу

Новчани

износ	датум
Уписан: 836.243,73 RSD	
Уплаћен: 191.040,00 RSD	25. октобар 1999
Уплаћен: 1.471,29 RSD	21. децембар 2011

износ датум

Уплаћен: 643.732,44 RSD	10. април 2013

	износ(%)
Удео	**2,830000000000**

Подаци о члану

Име и презиме: Милан Тубић

ЈМБГ: 2404984890010

Подаци о капиталу

Новчани

износ	датум
Уписан: 219.128,89 RSD	
Уплаћен: 219.128,89 RSD	10. април 2013

	износ(%)
Удео	**0,750000000000**

Подаци о члану

Име и презиме: Давор Тубић

ЈМБГ: 2304972890045

Подаци о капиталу

Новчани

износ	датум
Уписан: 219.128,88 RSD	
Уплаћен: 219.128,88 RSD	10. април 2013

	износ(%)
Удео	**0,750000000000**

Подаци о члану

Име и презиме: Дејан Тубић

ЈМБГ: 2304972890037

Подаци о капиталу

Новчани

износ	датум
Уписан: 219.128,88 RSD	
Уплаћен: 219.128,88 RSD	10. април 2013

	износ(%)
Удео	**0,750000000000**

Подаци о члану

Име и презиме: Зоран Лазић

ЈМБГ: 0711990181954

Подаци о капиталу

Новчани

износ	датум
Уписан: 301.283,13 RSD	
Уплаћен: 68.828,21 RSD	25. октобар 1999
Уплаћен: 530,06 RSD	21. децембар 2011
Уплаћен: 231.924,86 RSD	10. април 2013

	износ(%)
Удео	**1,030000000000**

Подаци о члану

Име и презиме: Здравка Тубић

ЈМБГ: 1607950895034

Подаци о капиталу

Новчани

износ	датум

Уписан: 112.150,58 RSD	

износ	датум
Уплаћен: 112.150,58 RSD	10. април 2013

	износ(%)
Удео	**0,380000000000**

Подаци о члану

Име и презиме: Миодраг Лазић

ЈМБГ: 0802981890026

Подаци о капиталу

Новчани

износ	датум
Уписан: 57.781,13 RSD	
Уплаћен: 13.200,00 RSD	25. октобар 1999
Уплаћен: 102,00 RSD	21. децембар 2011
Уплаћен: 44.479,13 RSD	10. април 2013

	износ(%)
Удео	**0,200000000000**

Основни капитал друштва

Новчани

износ	датум
Уписан: 29.277.198,45 RSD	
Уплаћен: 6.688.380,00 RSD	25. октобар 1999
Уплаћен: 51.515,70 RSD	21. децембар 2011

износ	датум
Уплаћен: 22.537.302,75 RSD	10. април 2013

Забележбе

1	Тип	
	Датум	26. фебруар 2007
	Текст	Уписује се у Регистар привредних субјеката Одлука о повећењу основног капитала донета дана 27.11.2006 године на седници Скупштине акционарског друштва.
2	Тип	
	Датум	11. јануар 2010
	Текст	Уписује се у Регистар привредних субјеката Решење Министарства економије и регионалног развоја број: 160-023-02-825/04-07, веза: 224-1/98-22 од 21.12.2009. године, којим се верификује структура основног капитала ŠIDPROJEKT AD ŠID, KNEZA MILOŠA 2, после завршеног другог круга својинске трансформације по моделу продаја акција ради продаје друштвеног капитала са и без попуста са стањем на дан 31.12.2006. године. Укупан основни капитал исказан је у 111.473 акција – 100% и то са следећом структуром: а) Укупан акцијски капитал исказан је у 111.473 акција – 100%, б) Друштвени капитал – 0%.

Регистратор, Миладин Маглов

U skladu sa članom 12. Zakona o privrednim društvima, direktor Društva za projektovanje i inženjering „Šidprojekt" doo Šid, matični broj: 08144486, PIB: 100928060 (u daljem tekstu: Društvo) dana 27.03.2017. godine donosi Prečišćen tekst Osnivačkog akta Društva tako da isti sada glasi:

Skupština " ŠIDPROJEKT " AD Šid, Kneza Miloša 2, na sednici održanoj 08.12.2011.g., nakon što je donela Odluku o promeni pravne forme ovog Društva iz forme otvorenog akcionarskog društva u formu društva sa ograničenom odgovornošću, usvojila je tekst Ugovora o osnivanju **društva s ograničenom odgovornošću" Šidprojekt " doo Šid (promena pravne forme)** i isti proglašava kao

OSNIVAČKI AKT
"ŠIDPROJEKT" DOO ŠID

I OSNOVNE ODREDBE

član 1

Ovim Osnivačkim aktom osnivači osnivaju društvo s ograničenom odgovornošću (dalje: društvo) i to tako što Društvo za projektovanje i inženjering "Šidprojekt" ad Šid, Knaza Miloša 2 menja pravnu formu iz otvorenog akcionarskog društva u društvo sa ograničenom odgovornošću. Ovim Osnivačkim aktom osnivači uređuju međusobne odnose povodom osnivanja i rada društva, u skladu sa zajedničkim interesima i ciljevima. Društvo se osniva radi sticanja dobiti obavljanjem privrednih delatnosti.

II OSNIVAČI

član 2

Osnivači društva su:

Red. br.	Matični broj	Prezime	Ime	Ulica i broj	Mesto
1	2	3	4	5	6
1	1505963177656	Đuričić	Maja	Bore Prodanovića br.15	Novi Sad
2	2302964890041	Bibić	Dubravko	Masarikova br. 68A	Šid
3	1502956890054	Božinovski	Peco	Svetog Save br. 17	Šid
4	2308946800025	Čubrilo	Dragan	Jozefa Marčoka 6	Novi Sad
5	2710984890030	Dimitrijević	Nenad	Save Šumanovića br.125	Šid
6	0103961895069	Dimitrijević - Taborin	Vesna	Save Šumanovića br.125	Šid
7	0405949895041	Dobrić	Georgina	Naselje Istok b2 3/16	Šid
8	0312960895012	Đokić	Mica	Masarikova br. 68 B/11	Šid
9	0806955800057	Fodora	Miroslav	Dušana Radovića br. 2	Šid
10	1607960890073	Grčić	Milan	Zmaja Jovana Jovanovića br. 51	Šid
11	0509942890044	Hajduk	Đura	6. decembra br. 28	Šid
12	0511970890062	Janošević	Zoran	Jelice Stanivuković 19/6	Šid
13	2007961895040	Jošić	Dušanka	Marka Oreškovića br.23	Šid
14	1101982815805	Milenković	Marija	Kninska br. 073A	Veternik
15	2105961890059	Kanjuh	Ratko	Branka Radičevića br.87	Šid
16	1508951880040	Logarušić	Josip	6. decembra br. 26	Šid
17	0209963890040	Mišković	Predrag	Omladinska br. 5	Šid
18	0908967895034	Momčilović	Svetlana	Vojvođanska br.105	Šid
19	08415633	"Mondain" DOO		Trg Bratsta i Jedinstva 30-32	Bačka Palanka
20	3007990800079	Odavić	Jovan	Petrovaradinska br. 71	Sremski Karlovci
21	0501973710159	Radovanov	Vladimir	Cvijićeva br. 13/28	Pančevo
22	1107965185006	Spasojević	Sanja	Zmaj Jovina br. 59	Šid
23	0604952895047	Stakić	Gordana	Antifašističke borbe br.37a	Beograd-Novi Beograd
24	2907950710414	Stakić	Zoran	Antifašističke borbe br.37a	Beograd-Novi Beograd
25	0605977897512	Suljovrujić	Mirjana	Matice Srpske br. 66/87	Beograd
26	2711960890028	Šuster	Vlatko	Zmaj Jovina br. 27	Šid
27	0401959386328	Trzin	Nada	Svetozara Markovića br. 33	Šid
28	0802947890041	Tubić	Ljubomir	Ive Lole Ribara br. 70	Šid
29	2710948890016	Tubić	Nikola	Kneza Miloša br. 31	Šid
30	2612955890046	Varmeđa	Vladimir	Zmaj Jovina br. 58	Šid
31	0805965890058	Vasić	Dragan	Omladinska br. 4	Šid
32	1203960895063	Vidić	Nevenka	Cara Lazara br. 86	Šid
33	0503969185026	Vlček	Svetlana	Zmaj Jovina br. 22	Šid
34	0501949890049	Žderić	Sava	Mitrovačka br. 12	Morović

III POSLOVNO IME

član 3

Društvo posluje pod poslovnim imenom koje glasi:

Društvo za projektovanje i inženjering "ŠIDPROJEKT" DOO Šid

Skraćeno poslovno ime društva je: **"ŠIDPROJEKT " DOO Šid**

IV SEDIŠTE

član 4

Sedište društva je u Šidu, Kneza Miloša 2.

V DELATNOST DRUŠTVA

član 5

Pretežna delatnost društva je:
7112 – Inžinjerske delatnosti i tehničko savetovanje

Društvo će obavljati i druge delatnosti kao i poslove spoljnotrgovinskog prometa i usluga, i to:
2351 Proizvodnja cementa
2352 Proizvodnja kreča i gipsa
2361 Proizvodnja proizvoda od betona namenjenih za građevinarstvo
2362 Proizvodnja proizvoda od gipsa namenjenih za građevinarstvo
2363 Proizvodnja svežeg betona
2364 Proizvodnja maltera
2365 Proizvodnja proizvoda od cementa s vlaknima
2369 Proizvodnja ostalih proizvoda od betona, gipsa i cementa
2370 Sečenje, oblikovanje i obrada kamena
2391 Proizvodnja brusnih proizvoda
2399 Proizvodnja ostalih proizvoda od nemetalnih minerala
4110 Razrada građevinskih projekata
4120 Izgradnja stambenih i nestambenih zgrada
4211 Izgradnja puteva i autoputeva
4212 Izgradnja železničkih pruga i podzemnih železnica
4213 Izgradnja mostova i tunela
4221 Izgradnja cevovoda
4222 Izgradnja električnih i telekomunikacionih vodova
4291 Izgradnja hidrotehničkih objekata
4299 Izgradnja ostalih nepomenutih građevina
4311 Rušenje objekata
4312 Pripremna gradilišta
4313 Ispitivanje terena bušenjem i sondiranjem
4321 Postavljanje električnih instalacija
4322 Postavljanje vodovodnih, kanalizacionih, grejnih i klimatizacionih sistema
4329 Ostali instalacioni radovi u građevinarstvu
4331 Malterisanje
4332 Ugradnja stolarije
4333 Postavljanje podnih i zidnih obloga
4334 Bojenje i zastakljivanje

4339 Ostali završni radovi
4391 Krovni radovi
4399 Ostali nepomenuti specifični građevinski radovi
4619 Posredovanje u prodaji raznovrsnih proizvoda
4651 Trgovina na veliko računarima, računarskom opremom i softverima
4652 Trgovina na veliko elektronskim i telekomunikacionim delovima i opremom
4661 Trgovina na veliko poljoprivrednim mašinama, opremom i priborom
4662 Trgovina na veliko alatnim mašinama
4663 Trgovina na veliko rudarskim i građevinskim mašinama
4674 Trgovina na veliko metalnom robom, instalacionim materijalima, opremom i priborom za grejanje
4675 Trgovina na veliko hemijskim proizvodima
4676 Trgovina na veliko ostalim poluproizvodima
4677 Trgovina na veliko otpacima i ostacima
4690 Nespecijalizovana trgovina na veliko
5829 Izdavanje ostalih softvera
5210 Skladištenje
6201 Računarsko programiranje
6202 Konsultantske delatnosti u oblasti informacione tehnologije
6203 Upravljanje računarskom opremom
6209 Ostale usluge informacione tehnologije
6311 Obrada podataka, hosting i sl.
6312 Veb portali
6810 Kupovina i prodaja vlastitih nekretnina
6820 Iznajmljivanje vlastitih ili iznajmljenih nekretnina i upravljanje njima
6831 Delatnost agencija za nekretnine
6832 Upravljanje nekretninama za naknadu
6910 Pravni poslovi
6920 Računovodstveni, knjigovodstveni i revizorski poslovi; poresko savetovanje
7010 Upravljanje ekonomskim subjektom
7021 Delatnost komunikacija i odnosa s javnošću
7022 Konsultantske aktivnosti u vezi s poslovanjem i ostalim upravljanjem
-Izrada studija organizacije zaštite od požara
-Izrada programa za saniranje i unapređenje zaštite od požara
-Projektovanje uređaja i instalacija za detekciju i gašenje požara
7112 Inženjerske delatnosti i tehničko savetovanje
-Projektovanje hidrotehnički projekata za međuregionalne i regionalne objekte vodosnabdevanja i kanalizacije
-Projektovanje arhitektonskih projektata za objekte u zaštićenoj okolini kulturnih dobara od izuzetnog značaja
Sa jasno određenim granicama katastarskih parcela, i kulturna dobra upisana u Listu svetske kulturne i prirodne baštine i objekte u zaštićenim područjima u skladu sa aktom o zaštiti kulturnih dobara /osim pretvaranja zajedničkih prostorija u stan, odnosno poslovni prostor u zaštićenoj okolini kulturnih dobara od izuzetnog značaja i kulturnih dobara upisanih u Listu svetske kulturne baštine/, kao i objekte u granicama nacionalnog parka i objekte u granicama zaštite zaštićenog prirodnog dobra od izuzetnog značaja (osim porodičnih

stambenih objekata, poljoprivrednih i ekonomskih objekata i njima potrebnih objekata infrastrukture, koji se grade u selima), u skladu sa zakonom

-Projektovanje saobraćajnica za državne puteve prvog i drugog reda , putne objekte i saobraćajne priključke na ove puteve i granične prelaze

-Projekata saobraćaja i saobraćajne signalizacije za državne puteve prvog i drugog reda, putne objekte i saobraćajne priključke na ove puteve i granične prelaze

-Projektovanje projekata građevinskih konstrukcija za putne objekte (mostove) za državne puteve prvog i drugog reda, putne objekte i saobraćajne priključke na ove puteve i granične prelaze

7120 Tehničko ispitivanje i analize
7211 Istraživanje i eksperimentalni razvoj u biotehnologiji
7219 Istraživanje i razvoj u ostalim prirodnim i tehničko-tehnološkim naukama
7220 Istraživanje i razvoj u društvenim i humanističkim naukama
7311 Delatnost reklamnih agencija
7312 Medijsko predstavljanje
7320 Istraživanje tržišta i ispitivanje javnog mnjenja
7111 Arhitektonska delatnost
7739 Iznajmljivanje i lizing ostalih mašina, opreme i materijalnih dobara
7740 Lizing intelektualne svojine i sličnih proizvoda, autorskih dela i predmeta srodnih prava
7830 Ostalo ustupanje ljudskih resursa
8030 Istražne delatnosti
8211 Kombinovane kancelarijsko-administrativne usluge
8219 Fotokopiranje, pripremanje dokumenata i druga specijalizovana kancelarijska podrška
8292 Usluge pakovanja
8299 Ostale uslužne aktivnosti podrške poslovanju

VI PROMENA POSLOVNOG IMENA, SEDIŠTA I DELATNOSTI

član 6

Odluku o promeni poslovnog imena, sedišta i delatnosti društva donosi Skupština društva.

VII VREME OSNIVANJA – TRAJANJE DRUŠTVA

član 7

Društvo se osniva na neodređeno vreme i traje dok postoje ekonomski i zakonski uslovi za njegovo postojanje.

VIII TROŠKOVI OSNIVANJA

član 8

Sve troškove koji nastanu u postupku osnivanja društva , snosi "ŠIDPROJEKT" AD ŠID, kao pravni prethodnik društva koje se osniva ovim ugovorom.

IX OSNOVNI KAPITAL I ULOZI

član 9

Društvo se osniva novčanim osnovnim kapitalom.

Upisani novčani kapital iznosi 29.277.198,45 rsd.
Uplaćeni novčani kapital iznosi:
6.688.380,00 rsd na dan 25.10.1999. godine;
51.515,70 rsd na dan 21.12.2011. godine;
22.537.302,75 rsd na dan 10.04.2013. godine.

član 10

Vlasnici udela u kapitalu DOO "Šidprojekt" Šid su:

Red. br.	Matični broj	Prezime	Ime	Ulica i broj	Mesto	Ukupna vrednost udela u RSD	% Učešća
1	2	3	4	5	6	7	8
1	1505963177656	Đuričić	Maja	Bore Prodanovića br.15	Novi Sad	111,096.81	0.38
2	2302964890041	Bibić	Dubravko	Masarikova br. 68A	Šid	466,710.03	1.59
3	1502956890054	Božinovski	Peco	Svetog Save br. 17	Šid	9,192.75	0.03
4	2308946800025	Čubrilo	Dragan	Jozefa Marčoka 6	Novi Sad	1,304,044.06	4.45
5	2710984890030	Dimitrijević	Nenad	Save Šumanovića br.125	Šid	3,070,778.92	10.44
6	0103961895069	Dimitrijević - Taborin	Vesna	Save Šumanovića br.125	Šid	9,192.75	0.03
7	0405949895041	Dobrić	Georgina	Naselje Istok b2 3/16	Šid	279,711.39	0.92
8	0312960895012	Đokić	Mica	Masarikova br. 68 8/11	Šid	301,283.13	1.03
9	0806955800057	Fodora	Miroslav	Dušana Radovića br. 2	Šid	1,160,341.40	3.96
10	1607960890073	Grčić	Milan	Zmaja Jovana Jovanovića br. 51	Šid	875,968.70	3
11	0509942890044	Hajduk	Đura	6. decembra br. 28	Šid	1,728,955.50	5.91
12	0511970890062	Janošević	Zoran	Jelice Stanivuković 19/6	Šid	470,912.17	1.61
13	2007961895040	Jošić	Dušanka	Marka Oreškovića br.23	Šid	153,907.09	0.53
14	1101982815805	Milenković	Marija	Knjinska br. 073A	Veternik	785,992.87	2.69
15	2105961890059	Kanjuh	Ratko	Branka Radičevića br.87	Šid	1,093,892.72	3.71
16	1508951880040	Logarušić	Josip	6. decembra br. 26	Šid	10,069,869.86	34.38
17	0209963890040	Mišković	Predrag	Omladinska br. 5	Šid	872,488.03	2.95
18	0908967895034	Momčilović	Svetlana	Vojvođanska br.105	Šid	260,800.33	0.87
19	08415633	"Mondain" DOO		Trg Bratsta i Jedinstva 30-32	Bačka Palanka	2,625.74	0.01
20	3007990800079	Odavić	Jovan	Petrovaradinska br. 71	Sremski Karlovci	5,252.91	0.02
21	0501973710159	Radovanov	Vladimir	Cvijićeva br. 13/28	Pančevo	6,303.53	0.02
22	1107965185006	Spasojević	Sanja	Zmaj Jovina br. 59	Šid	43,597.37	0.15
23	0604952895047	Stakić	Gordana	Antifašističke borbe br.37a	Beograd-Novi	1,759,158.01	6.01

					Beograd		
24	2907950710414	Stakić	Zoran	Antifašističke borbe br.37a	Beograd-Novi Beograd	73,276.12	0.25
25	0605977897512	Suljovrujić	Mirjana	Matice Srpske br. 66/87	Beograd	871,100.18	2.98
26	2711960890028	Šuster	Vlatko	Zmaj Jovina br. 27	Šid	831,254.13	2.81
27	0401959386328	Trzin	Nada	Svetozara Markovića br. 33	Šid	57,781.13	0.2
28	0802947890041	Tublć	Ljubomir	Ive Lole Ribara br. 70	Šid	657,386.65	2.25
29	2710948890016	Tublć	Nikola	Kneza Miloša br. 31	Šid	112,150.58	0.38
30	2612955890046	Varmeđa	Vladimir	Zmaj Jovina br. 58	Šid	672,619.73	2.3
31	0805965890058	Vasić	Dragan	Omladinska br. 4	Šid	45,699.34	0.16
32	1203960895063	Vidić	Nevenka	Cara Lazara br. 86	Šid	836,243.73	2.83
33	0503969185026	Vlček	Svetlana	Zmaj Jovina br. 22	Šid	14,639.20	0.25
34	0501949890049	Žderić	Sava	Mitrovačka br. 12	Morović	262,971.59	0.9

Na osnovu uplaćenih uloga članovi stiču udele u društvu, srazmerno visini svojih uloga.
Svaki član društva ima po 1 (jedan) udeo u društvu.

X DODATNI ULOZI

član 11

Skupština društva može doneti odluku o ulaganju dodatnih uloga.
Dodatni ulozi članova društva ne moraju biti srazmerni njihovim ranije unetim ulozima.
Ako član društva ne unese svoj dodatni udeo,ostali članovi društva nisu obavezni da uplate taj udeo.

XI PRENOS UDELA

član 12

Udeli u društvu mogu se, u celini ili delimično, slobodno prenositi licima utvrđenim Zakonom.
Član društva pre nego što ponudi svoj udeo ili deo udela trećem licu, dužan je da taj udeo ili deo udela ponudi društvu.
Skupština društva dužna je da donese odluku o pravu prečeg sticanja ponuđenog udela ili dela udela, u roku od 15 dana od dana prijema ponude.
Ako Skupština društva ne postupi u skladu sa stavom 3 ovog člana, član društva može svoj udeo ili deo udela ponuditi ostalim članovima društva u daljem roku od 15 dana.
Ako Skupština društva odnosno članovi društva ne obaveste člana društva koji prodaje svoj udeo ili deo udela u rokovima iz stava 3 i 4 ovog člana, smatra se da je ponuda odbijena.
U slučaju odbijene ponude, član društva može preneti svoj udeo ili deo udela trećem licu u roku od 60 dana o dana obaveštenja o odbijanju njegove ponude od strane Skupštine društva ili članova društva odnosno od dana isticanja roka iz stava 3 i 4 ovog člana.

član 13

Udeo ili deo udela se prenosi ugovorom u pisanoj formi sa overenim potpisima prenosioca i sticaoca.
U slučaju prenosa udela prava i obaveze po osnovu prenetog udela prelaze na lice koje je pribavilo preneti udeo.
Kad član društva prenosom udela drugog člana uz svoj udeo stekne još jedan ili više udela, svi udeli se spajaju u jedan udeo.

član 14

Član društva ne može dati svoj udeo u zalogu za obezbeđenje kredita ili druge svoje obaveze.

XII ZASTUPANJE I POTPISIVANJE DRUŠTVA

1. Zastupnici

član 15

Društvo ima direktora koji zastupa Društvo bez ograničenja.

Direktor društva koji zastupa društvo bez ograničenja, je lice koje ima dužnost prema društvu, odnosno dužan je da u tom svojstvu izvršava svoje poslove savesno, sa pažnjom dobrog privrednika, u razumnom uverenju da deluje u najboljem interesu privrednog društva, te je dužan da postupa lojalno prema društvu, a eventualne, pravne poslove iz sukoba interesa može zaključivati samo uz odobrenje Skupštine društva.

Direktor društva koji zastupa bez ograničenja je odgovoran za zakonitost poslova koje zaključuje, a ukoliko poslove zaključuje suprotno odredbama ovog stava, odgovoran je za štetu koja se time prouzrokuje privrednom društvu ili trećem licu sa kojim je posao zaključen.

2. Punomoćnici

član 16

Direktor društva, u okviru svojih ovlašćenja, može dati drugom licu punomoćje radi vršenja trajnih i opštih poslova zastupanja društva *(generalno punomoćje)* ili samo za izvršenje određenog posla *(specijalno punomoćje)*.
Punomoćje se izdaje u pismenoj formi sa naznakom vrste poslova zbog kojih se daje, njihovog obima i roka prestanka punomoćja.

3. Potpisivanje društva

član 17

Društvo potpisuju lica ovlašćena za njegovo zastupanje *(zastupnici)*.
Zastupnici društva potpisuju poslovno ime društva uz naznaku funkcije koju obavljaju.

XIII UNUTRAŠNJA ORGANIZACIJA DRUŠTVA

član 18

Unutrašnja organizacija društva uspostavlja se u skladu sa potrebama poslovanja, rada i razvoja društva.
Unutrašnja organizacija društva uređuje se Pravilnikom o unutrašnjoj organizaciji i sistematizaciji radnih mesta društva, kojeg donosi direktor društva.

Član 19

Ogranci društva *(poslovnice, radne odnosno poslovne jedinice, predstavništva, pogoni, prodavnice i dr.)* mogu imati ovlašćenja da u pravnom prometu sa trećim licima zaključuju ugovore i vrše druge pravne radnje u okviru delatnosti društva i poslova koji se u njima obavljaju.
Ogranci društva u pravnom prometu sa trećim licima istupaju u ime i za račun društva.
Za obaveze ogranaka društva odgovara društvo celokupnom svojom imovinom.
Ogranci društva iz stava 3 ovog člana mogu imati poseban obračun rezultata poslovanja i poseban podračun..

Član 20

Ogrankom rukovodi direktor društva ili rukovodilac ogranka, koga postavlja i razrešava direktor društva.
Lice iz stava 1 ovog člana zaključuje ugovore i vrši druge pravne radnje kao zastupnik društva, na način i u granicama utvrđenim Odlukom o osnivanju ogranka.

Član 21

Odluku o obrazovanju, nazivu, mestu poslovanja, poslovima *(ovlašćenjima u pravnom prometu)*, posebnom podračunu ogranka kao i odluku o oduzimanju ovlašćenja ogranku, donosi Skupština društva.

XIV ORGANI DRUŠTVA

Član 22

Upravljanje društvom se organizuje kao jednodomno.
Organi društva su:
1. Skupština i
2. Direktor

1. Skupština

Član 23

Skupštinu čine svi članovi društva.

Pravo glasa na skupštini imaju svi članovi skupštine sa više od 3 % udela u kapitalu društva, odnosno 3% udela u kapitalu društva predstavlja jedan glas. Vlasnici kapitala imaju mogućnost i pravo da udruživanjem steknu pravo glasa.
Udruživanje iz predhodnog stava je obavezno u pismenom obliku, sa overenim potpisima članovima skupštine koji se udružuju, a isprava o udruživanju se dostavlja društvu najkasnije 3 dana pre održavanja sednice skupštine.
Članovi skupštine koji se udružuju, takođe pismeno određuju punomoćnika za zastupanje na sednici skupštine, koje punomoćje mora biti overeno saglasno propisima kojima se uređuje overa potpisa.

1.1. Delokrug rada

Član 24

Nadležnosti Skupštine su:

1) donosi izmene osnivačkog akta;
2) usvaja finansijske izveštaje, kao i izveštaje revizora ako su finansijski izveštaji bili predmet revizije;
3) nadzire rad direktora i usvaja izveštaje direktora;
4) odlučuje o povećanju i smanjenju osnovnog kapitala društva;
5) odlučuje o raspodeli dobiti i načinu pokrića gubitaka, uključujući i određivanje dana sticanja prava na učešće u dobiti i dana isplate učešća u dobiti
   članovima društva;
6) imenuje i razrešava direktora i utvrđuje naknadu za njegov rad odnosno načela za utvrđivanje te naknade;
7) imenuje eksternog i internog revizora i utvrđuje naknadu za njihov rad, ako je revizija finansijskih izveštaja obavezna;
8) odlučuje o pokretanju postupka likvidacije, kao i o podnošenju predloga za pokretanje stečajnog postupka od strane društva;
9) imenuje likvidacionog upravnika i usvaja likvidacione bilanse i izveštaje likvidacionog upravnika;
10) odlučuje o sticanju sopstvenih udela;
11) odlučuje o zahtevu za istupanje člana društva;
12) odlučuje o pokretanju spora za isključenje člana društva;
13) odlučuje o povlačenju i poništenju udela;
14) daje prokuru;
15) odlučuje o pokretanju postupka i davanju punomoćja za zastupanje društva u sporu sa prokuristom, kao i u sporu sa direktorom,
16) odobrava ugovor o pristupanju novog člana i daje saglasnost na prenos udela trećem licu u slučaju iz člana 167. Zakona o privrednim društvima;
17) odlučuje o statusnim promenama i promenama pravne forme;
18) daje odobrenje na pravne poslove u kojima postoji lični interes, u skladu sa članom 66. Zakona o privrednim društvima;
19) daje saglasnost na sticanje, prodaju, davanje u zakup, zalaganje ili drugo raspolaganje imovinom velike vrednosti u smislu člana 470. Zakona o privrednim društvima;
20) donosi poslovnik o svom radu;
21) vrši druge poslove i odlučuje o drugim pitanjima, u skladu sa ovim zakonom i osnivačkim aktom.

1.2. Način rada

Član 25

Sednice skupštine mogu biti redovne i vanredne.

član 26

1.3. Sazivanje sednice

Sednicu skupštine saziva direktor.

Sednica skupštine obavezno se saziva kada to u pisanom obliku zahtevaju članovi društva koji imaju ili zastupaju najmanje 20% glasova.

Ako direktor ne sazove sednicu skupštine u roku od tri dana od dana prijema zahteva iz prethodnog stava ovog člana, tako da dan održavanja sednice bude najkasnije 15 dana od dana prijema zahteva, podnosioci tog zahteva mogu sami sazvati sednicu skupštine u roku od osam dana od dana isteka tog roka za održavanje sednice skupštine.

član 27

1.4. Mesto održavanja sednice

Sednica skupštine društva održava se u mestu sedišta društva.

član 28

1.5. Obaveštenje i dnevni red

Sednica skupštine saziva se pisanim pozivom upućenim svakom članu društva na adresu člana društva iz evidencije podataka o članovima društva, a poziv se smatra dostavljenim danom slanja preporučene pošiljke poštom.

Poziv za sednicu dostavlja se svakom članu društva najkasnije osam dana pre dana održavanja sednice skupštine.

Poziv za sednicu sadrži naročito:

1) dan slanja poziva;

2) vreme i mesto održavanja sednice;

3) predlog dnevnog reda sednice, sa jasnom naznakom o kojim tačkama dnevnog reda se predlaže da skupština donese odluku;

4) materijale za sednicu.

Na sednici se može raspravljati i odlučivati o pitanjima na dnevnom redu, a o drugim pitanjima samo ako svi članovi prisustvuju sednici i ako se nijedan član tome ne protivi.

član 29

1.6. Održavanje sednice bez sazivanja

Sednica se može održati i bez sazivanja ako joj prisustvuju svi članovi društva.

član 30

1.7. Punomoćje za glasanje

Član društva ima pravo da putem pisanog punomoćja ovlasti određeno lice da u njegovo ime učestvuje u radu skupštine društva, uključujući i pravo da u njegovo ime glasa (punomoćje za glasanje).

Punomoćje iz stava 1 ovog člana mora biti overeno u skladu sa Zakonom kojim se uređuje overa potpisa.

Punomoćnik iz stava 1. ovog člana može biti svako poslovno sposobno lice.

član 31

1.8. Kvorum

Kvorum za sednicu skupštine čini obična većina od ukupnog broja glasova članova društva.

Ako se sednica skupštine nije mogla održati zbog nedostatka kvoruma, ponovo se saziva sa istim predloženim dnevnim redom najranije deset dana a najkasnije 30 dana od dana kada je sednica trebalo da bude održana (ponovljena sednica).

član 32

1.9. Način rada skupštine

Skupština može doneti poslovnik kojim bliže utvrđuje način rada i odlučivanja u skladu sa Zakonom o privrednim društvima i ovim osnivačkim aktom.

Sednicom skupštine predsedava predsednik skupštine kogeg bira skupština na prvoj sednici skupštine nakon promene pravne forme, sa mandatom od godinu dana.

član 33

1.10. Zapisnik

Svaka odluka skupštine društva unosi se u zapisnik koji vodi predsednik skupštine, odnosno zapisničar ako ga imenuje predsednik skupštine.

Predsednik skupštine je odgovoran za uredno sačinjavanje zapisnika.

Zapisnik sadrži:

1) mesto i dan održavanja sednice;

2) ime lica koje je vodilo zapisnik;

3) sažeti prikaz rasprave po svakoj tački dnevnog reda;

4) rezultat glasanja po svakoj tački dnevnog reda po kojoj je skupština odlučivala, kao i način glasanja svakog prisutnog člana društva;

5) i druge potrebne elemente.

Sastavni deo zapisnika čini spisak lica koja su učestvovala u radu sednice skupštine.

Zapisnik potpisuju predsednik skupštine i zapisničar ako je određen na odnosnoj sednici skupštine.

Ako lice koje je učestvovalo u radu sednice ima primedbe na zapisnik, lice koje vodi zapisnik će to konstatovati u zapisniku.

član 34

1.11. Većina za odlučivanje

Skupština donosi odluke običnom većinom glasova prisutnih članova koji imaju pravo glasa .

Skupština odlučuje većinom od dve trećine od ukupnog broja glasova svih članova društva o:

1) povećanju ili smanjenju osnovnog kapitala;

2) statusnim promenama i promenama pravne forme;

3) donošenju odluke o likvidaciji društva ili podnošenju predloga za pokretanje stečaja;

4) raspodeli dobiti i načinu pokrića gubitka;

5) sticanju sopstvenih udela društva.

Skupština jednoglasno odlučuje o obavezi članova na dodatne uplate, kao i o vraćanju tih uplata.

član 35

Telefonske sednice, pisano glasanje i odlučivanje bez sednice

Sednice skupštine mogu se održavati korišćenjem konferencijske veze ili druge audio i vizuelne komunikacijske opreme, tako da sva lica koja učestvuju u radu sednice mogu da međusobno istovremeno komuniciraju.

Smatra se da su lica koja na ovaj način učestvuju u radu sednice lično prisutna.

Član društva može glasati i pisanim putem, i u tom slučaju, za potrebe izračunavanja kvoruma, smatra se da taj član društva prisustvuje sednici.

Svaka odluka može se doneti i van sednice, ako je potpišu svi članovi društva sa pravom glasa po tom pitanju.

član 36

1.12. Način glasanja

Glasanje na sednici skupštine društva je javno.

član 37

1.13. Isključenje prava glasa

Član društva ne može glasati u skupštini kad se donosi odluka o:

1) njegovom oslobađanju od obaveza prema društvu, ili o smanjenju tih obaveza;

2) njegovom istupanju ili isključenju iz društva;

3) pokretanju ili odustajanju od spora protiv njega i angažovanju punomoćnika društva za zastupanje u tim slučajevima;

4) odobravanju poslova između njega i društva u skladu sa članom 66. ovog zakona;

5) u drugim slučajevima određenim Zakonom o privrednim društvima.

Član društva ne može glasati u skupštini ni kada se odlučuje o pitanjima iz stava 1. tač. 1, 3) i 4) ovog člana ako se odluke odnose na lica koja su povezana sa tim članom društva u smislu člana 62. Zakona o privrednim društvima.

Glasovi člana društva čije je pravo glasa isključeno ne uzimaju se u obzir prilikom utvrđivanja kvoruma za odlučivanje o pitanjima iz st. 1. i 2. ovog člana.

Prisustvo drugih lica sednici

Sednicama skupštine dužan je da prisustvuje direktor društva

član 38

2. Direktor

Društvo ima direktora koji je zakonski zastupnik društva.

Direktor se registruje u skladu sa zakonom o registraciji.

2.1. Imenovanje direktora

Direktora imenuje skupština.

Odlukom skupštine mogu se odrediti uslovi koje neko lice treba da ispunjava da bi bilo imenovano za direktora.

2.2. Razrešenje i ostavka direktora

Skupština, razrešava direktora, pri čemu je dužna da navede razloge za razrešenje.

2.3. Zastupanje

Direktor zastupa društvo prema trećim licima u skladu sa osnivačkim aktom, odlukama skupštine društva.

2.4. Zastupanje društva u sporu sa direktorom

Direktor ne može izdati punomoćje za zastupanje niti zastupati društvo u sporu u kojem je suprotna strana on ili sa njim povezano lice.

U slučaju iz prethodnog stava, punomoćje izdaje skupština.

2.5. Vođenje poslova društva

Direktor vodi poslove društva u skladu sa osnivačkim aktom i odlukama skupštine.

Direktor obavlja sve poslove koji nisu u nadležnosti skupštine.

2.6. Odgovornost za poslovne knjige, finansijske izveštaje i vođenje evidencije o odlukama skupštine

Direktor odgovara za uredno vođenje poslovnih knjiga društva.

Direktor odgovara za tačnost finansijskih izveštaja društva.

Direktor je u obavezi da vodi evidenciju o svim donetim odlukama skupštine, u koju svaki član društva može izvršiti uvid tokom radnog vremena društva.

2.7. Obaveza izveštavanja

Na obavezu direktora da izveštava skupštinu, shodno se primenjuju odredbe člana 399. Zakona o privrednim društvima.

Direktor društva je dužan da bez odlaganja obavesti svakog člana društva koji ima udeo koji predstavlja najmanje 10% osnovnog kapitala o nastalim vanrednim okolnostima koje mogu biti od značaja za stanje ili poslovanje društva.

2.8 Naknada za rad direktora

Naknadu za rad direktora regulisaće se posebnim ugovorom između imenovanog direktora i skupštine društva.

član 39

Usvajanjem ovog Osnivačkog akta razrešava se dužnosti predsednika Upravnog odbora Dimitrijević Lazar iz Šida, Save Šumanovića 127,JMBG:1804954890037, kao i dosadašnji članovi Upravnog odbora društva, i to:
1. Đokić Mica iz Šida, Masarikova 68, JMBG 0312960895012,
2. Dragan Čubrilo iz Novog Sada, Balzakova 30, JMBG 2308946800025,
3. Vladimir Varmeđa iz Šida, Zmaj Jovina 58 , JMBG 2612955890046.

XV DEOBA DOBITI

član 40

Članovi društva učestvuju u deobi dobiti društva srazmerno svojim ulozima, u skladu sa godišnjim obračunom društva.

XVI ODGOVORNOST ZA OBAVEZE I SNOŠENJE RIZIKA

član 41

Imovinu društva čine ulozi članova društva *(osnovni kapital)*.
Društvo odgovara za svoje obaveze celokupnom svojom imovinom.
Članovi ne odgovaraju za obaveze društva osim do iznosa neunetog uloga u imovinu društva.

XVII ISTUPANJE I ISKLJUČENJE ČLANA IZ DRUŠTVA

1.Istupanje člana

član 42

Član društva može istupiti iz društva iz opravdanih razloga utvrđenih Zakonom.
Opravdanost razloga ocenjuju članovi društva na sednici Skupštine.
Ako se ostali članovi društva ne saglase sa istupanjem člana iz društva, član koji istupa može protiv društva pokrenuti postupak pred nadležnim sudom.

2. Isključenje člana

član 43

Skupština društva može, većinom od ukupnog broja glasova, doneti odluku o isključenju pojedinog člana društva ako taj član ne ispuni obaveze utvrđene Zakonom i ovim ugovorom ili iz drugih opravdanih razloga utvrđenih Zakonom.

XVIII PRESTANAK DRUŠTVA

član 44

Društvo prestaje u slučajevima i po osnovima propisanim Zakonom.

XVIII PRELAZNE I ZAVRŠNE ODREDBE

član 45

Na sva pitanja koja nisu regulisana ovim Osnivačkim aktom, primenjuju se neposredno odredbe Zakona.

član 46

U slučaju bilo kakvog spora između članova društva, na osnovu ili u vezi ovog ugovora, članovi društva će nastali spor rešiti sporazumno.
Za spor koji se ne može rešiti sporazumno,članovi društva prihvataju nadležnost suda prema sedištu društva.

član 47

Usvajanjem ovog Osnivačkog akta prestaju da važe dosadašnja opšta pravna akta koja imaju karakter osnivačkog akta.
Sva opšta akta društva će se usaglasiti u roku od 3 meseca od dana usvajanja ovog Osnivačkog akta.

član 48

Usvajanjem ovog Osnivačkog akta Društvo je usaglasilo svoj osnivački akt u skladu sa zakonom o privrednim društvima (Sl.glasnik RS br. 36/2011).

Direktor Društva:

Đavor Žderić

РЕШЕЊЕ О ОДРЕЂИВАЊУ ОДГОВОРНОГ УРБАНИСТЕ

На основу Закона о планирању и изградњи ("Службени гласник РС", бр. 72/2009, 81/2009, 64/2010, 24/2011, 121/2012, 42/2013, 50/2013, 98/2013, 132/2014, 145/2014, 83/2018, 31/2019, 37/2019-др. Закон 9/20, 52/21 и 62/23) и одредби Правилника о садржини, начину и поступку израде докумената просторног и урбанистичког планирања (“Службени гласник РС”, бр. 32/2019) као:

О Д Г О В О Р Н И У Р Б А Н И С Т А

за израду Урбанистичког пројекта за потребе урбанистичко-архитектонске разраде локације за изградњу граничног прелаза Мали Зворник (Нови мост), одређује се:

Ивана Рудић, дипл.инж.арх.

Лиценца Икс бр**. 200 1419 13**

Обрађивач: «ШИДПРОЈЕКТ» ДОО,

Одговорно лице/заступник: Сања Спасојевић, дипл.инж.арх.

Печат: Потпис:

Друштво за пројектовање и инжењеринг ДОО * ШИДПРОЈЕКТ ШИД

Број документације: 21/24

Место и датум: Шид, мај 2024. године

ИЗЈАВА ОДГОВОРНОГ УРБАНИСТЕ

Одговорни урбаниста **Урбанистичког пројекта за потребе урбанистичко-архитектонске разраде локације за изградњу граничног прелаза Мали Зворник (Нови мост),**

Ивана Рудић, дипл.инж.арх.

.

И З Ј А В Љ У Ј Е М

- да је пројекат израђен у складу са Законом о планирању и изградњи, прописима, стандардима и нормативима из области изградње објеката и правилима струке;
- да је пројакат израђен у складу са важећом планском документацијом;
- да су при изради пројекта поштоване све прописане и утврђене мере и препоруке за испуњење основних захтева за објекат и да је пројекат израђен у складу са мерама и препорукама којима се доказује испуњеност основних захтева.

Одговорни урбаниста:	Ивана Рудић, дипл.инж.арх.
Број лиценце:	Лиц.Икс бр 200 1419 13
Лични печат:	Потпис:

Број документације:	21/24
Место и датум:	Шид, фебруар 2025. године

ИНЖЕЊЕРСКА КОМОРА СРБИЈЕ

ЛИЦЕНЦА

ОДГОВОРНОГ УРБАНИСТЕ

На основу Закона о планирању и изградњи и
Статута Инжењерске коморе Србије

УПРАВНИ ОДБОР ИНЖЕЊЕРСКЕ КОМОРЕ СРБИЈЕ
утврђује да је

Ивана Д. Рудић

дипломирани инжењер архитектуре
ЛИБ 10581073086

одговорни урбаниста

за руковођење израдом урбанистичких планова и урбанистичких пројеката

Број лиценце

200 1419 13

У Београду,
26. децембра 2013. године

ПРЕДСЕДНИК КОМОРЕ

Милован Главоњић
дипл. инж. ел.

Број: 02-12/2024-10352
Београд, 07.05.2024. године

На основу члана 14. Статута Инжењерске коморе Србије ("СГ РС", бр. 36/19), а на лични захтев члана Коморе, Инжењерска комора Србије издаје

ПОТВРДУ

Којом се потврђује да је Ивана Д. Рудић, дипл. инж. арх.
лиценца број

200 1419 13

Одговорни урбаниста за руковођење израдом урбанистичких планова и урбанистичких пројеката

на дан издавања ове потврде члан Инжењерске коморе Србије, да је измирио обавезу плаћања чланарине Комори за текућу годину, односно до 20.05.2025. године, као и да му није изречена мера пред Судом части Инжењерске коморе Србије

М.П.

Председник Управног одбора
Инжењерске коморе Србије

Михајло Мишић, дипл. грађ. инж.

Б. ТЕКСТУАЛНА ДОКУМЕНТАЦИЈА

На основу чланова од 60. до 64. Закона о планирању и изградњи („Службени гласник РС“ бр. 72/09, 81/09 – исправка, 64/10 – Одлука УС, 24/11, 121/12, 42/13 – Одлука УС, 50/13 – Одлука УС, 98/13 – Одлука УС, 132/14, 145/14, 83/2018, 31/2019, 37/2019 и 9/2020, 52/2021 и 62/2023), и чланова 76, 77, и 85. до 95. Правилника о садржини, начину и поступку израде докумената просторног и урбанистичког планирања („Службени гласник РС”, број 32/19), израђен је:

УРБАНИСТИЧКИ ПРОЈЕКАТ
ЗА ПОТРЕБЕ УРБАНИСТИЧКО-АРХИТЕКТОНСКЕ РАЗРАДЕ ЛОКАЦИЈЕ ЗА ИЗГРАДЊУ ГРАНИЧНОГ ПРЕЛАЗА МАЛИ ЗВОРНИК (НОВИ МОСТ)

УВОД

Урбанистички пројекат се израђује на захтев инвеститора за потребе урбанистичко-архитектонског обликовања површина јавне намене. Урбанистички пројекат садржи текстуални и графички део у складу са Законом о планирању и изградњи, као и правилницима који дефинишу ову област.

Подносилац захтева за израду је Републичка дирекција за имовину Републике Србије.

Урбанистички пројекат је израђен у складу са чланом 76. и чланом 77. Правилника о садржини, начину и поступку израде докумената просторног и урбанистичког планирања (Службени гласник РС бр.32/19), односно садржи све текстуалне и графичке прилоге прописане чланом 77. овог правилника.

1. ПРАВНИ И ПЛАНСКИ ОСНОВ

1.1. ПРАВНИ ОСНОВ

Правни основ за израду Урбанистичког пројекта је:

- Закон о планирању и изградњи („Службени гласник РС“ бр. 72/09, 81/09 – исправка, 64/10 – Одлука УС, 24/11, 121/12, 42/13 – Одлука УС, 50/13 – Одлука УС, 98/13 – Одлука УС, 132/14, 145/14, 83/2018, 31/2019, 37/2019, 9/2020, 52/2021 и 62/2023);
- Правилник о садржини, начину и поступку израде просторних и урбанистичких планова ("Сл.гласник РС", бр.32/2019);
- Правилник о општим правилима за парцелацију, регулацију и изградњу ("Сл.гласник РС", бр.22/2015);
- Закон о заштити од пожара („Сл.гласник РС", бр. 111/2009, 20/2015, 87/2018 и 87/2018-др.закони),
- Закон о запаљивим и горивим течностима и запаљивим гасовима („Сл.гласник РС“, број 54/15),
- Правилник о изградњи постројења за ТНГ и о ускладиштавању и претакању ТНГ-а(„Сл.лист СФРЈ“, број 24/1971, 26/1971- исправка, "Сл. гласник РС" 87/2011-др. правилник и 24/2012),
- Правилник о техничким нормативима за приступне путеве, окретнице и уређене платое за ватрогасна возила у близини објеката повећаног ризика од пожара („Сл.гласник СРЈ“, број 8/95),
- Правилника о техничким нормативима за заштиту од пожара стамбених и пословних објеката и објеката јавне намене (Сл. гласник РС, бр. 22/2019)
- Првилник о техничким захтевима за заштиту гаража за путничке аутомобиле од пожара и експлозија(„Сл.лист СЦГ“, број 31/2005),
- Правилник о техничким нормативима за хидрантску мрежу за гашење пожара („Службени гласник РС“, број 3/2018),
- Правилник о техничким нормативима за електричне инсталације ниског напона („Сл.лист СФРЈ“, број 53/88, 54/88-испр. и "Сл. лист СРЈ", 28/95),
- Правилник о техничким нормативима за заштиту објекта од атмосферског пражњења („Сл.лист СРЈ“, број 11/96).

1.2. ПЛАНСКИ ОСНОВ

- План детаљне регулације за уређење простора на граничном прелазу Нови мост-Мали Зворник („Службени лист Општине Мали Зворник“ број 05/2008), у даљем тексту ПДР ГП Мали Зворник;
- План детаљне регулације “Изградња канализационе мреже од Новог моста до моста на реци Радаљ у КО Мали Зворник, општина Мали Зворник“ („Службени лист Општине Мали Зворник“ број 14/2021).

1.2.1. Извод из Плана детаљне регулације за уређење простора на граничном прелазу Нови мост - Мали Зворник („Службени лист Општине Мали Зворник“ број 05/2008)

Намена и начин коришћење земљишта

Планом детаљне регулације је обухваћено подручје граничног прелаза, који се налази на самој раскрсници између магистралног пута М4 и новог моста преко реке Дрине. Земљиште у оквиру граница плана намењено је за:

Јавно грађевинско земљиште

- *комплекс царине*
- *јавне саобраћајне површине*
- *јавне зелене површине*
- *неплодно земљиште – поток Моштаница*

Остало грађевинско земљиште

- *комерцијалне делатности – бензинска станица "МН"*
- *зона породичног становања малих густина*

Подела на просторне целине извршена је према доминантној намени и компатибилности садржаја на целине:

- *01 (поток Моштаница),*
- *02 (комплекс царине),*
- *03 (бензинска станица “МН”) и*
- *04 (зона породичног становања малих густина).*

Третман постојећих објеката

Објекти који се задржавају:

Планом детаљне регулације се предвиђа задржавање следећих објеката:

1. Стамбених објеката у зони становања малих густина спратности П+1+Пк

2. Помоћних објеката у зони становања малих густина спратности П

3. Објекта бензинске станице "МН" спратности П+1

4. Надстрешнице на бензинској станици "МН"

5. Објекта шпедиције спратности П+1

Због неусклађености са планираним саобраћајним концептом граничног прелаза предвиђа се за уклањање:

1. Постојећи монтажни објекат МУП-а, Царине спратности П

2. Објекат ваге на уласку у земљу

3. Објекат ваге на изласку из земље

4. Објекат надстрешнице у комлексу царине

5. Помоћни објекти у комплексу царине

Услови за јавне површине и објекте

Услови за саобраћајне површине

Комплекс је подељен на:

- *Путнички терминал*

- *Камионски терминал*

Саобраћајнице и паркиралишта у границама плана просторно су дефинисани основним елементима хоризонталне и вертикалне пројекције и регулације. Све осовине нових улица и паркиралишта дефинисане су координатама у географском координатном систему.

Трасе саобраћајница и паркинга у нивелационом смислу неопходно је што више прилагодити постојећим теренским условима.

Пешачка кретања обављају се на за то предвиђеним стазама.
Овим условима се одређује да све коловозне површине на граничном прелазу имају коловозну конструкцију за тешко саобраћајно оптрећење.

Улица Нова I планира се за приступ бензинској станици „МН" и царинском терминалу. Ширина ове комуникације је мин. 7 m и планирана је за двосмерно кретање возила са хоризонталним елементима и минималним радијусима који омогућавају несметано кретање возила.

У оквиру царинског терминала планирано је 21 отворено паркинг место за теретна и 15 отворених паркинг места за путничка возила. На паркингу за путничка возила обезбедити једно паркинг место намењено искључиво осабама са инвалидитетом.
У оквиру бензинске станице „МН" планирано је 10 отворених паркинг места.

Паркинг места не могу бити мања од 5.0 x 2.5 m за путничка и 15.0 x 3.5 m за теретна возила.

Правце кретања особа са инвалидитетом означити одговарућом сигнализацијом.

Услови за зелене и слободне површине

На подручју обухваћеним овим планом детаљне регулације, вегетација се може сагледати кроз следеће категорије:

Уређене зелене површине: Предвидети адекватно озелењавање прилаза и раскрсница, простора око јавних и привредних објеката и простора уз Светосавску улицу и др.

Заштитно зеленило: дуж граница планског подручја, насипа, косина обезбедити зону заштитног зеленила високог и средњег растиња дугог вегетационог периода у циљу побољшања микроклиматских и санитарних услова као и визуелног унапређења простора.

1.2.2. Извод из Плана детаљне регулације "Изградња канализационе мреже од Новог моста до моста на реци Радаљ у КО Мали Зворник, општина Мали Зворник" („Службени лист Општине Мали Зворник" број 14/2021).

II 2.3.1. ПОВРШИНЕ И ОБЈЕКТИ ЈАВНЕ НАМЕНЕ

ИНФРАСТРУКТУРНИ ОБЈЕКТИ И КОРИДОРИ
ПУТНА ИНФРАСТРУКТУРА

ПРАВИЛА УРЕЂЕЊА (ОПШТИ УСЛОВИ)

Све наменске површине и инфраструктурни коридори су дефинисани графичким прилогом, уз мање изузетке имају статус површине/објеката јавне намене и налазе се унутар грађевинског подручја насеља Мали Зворник и Радаљ.

Према планском решењу, ова зона је дефинисана наменски, у складу са фактичким стањем, циљевима израде планског документа и даљим потребама развоја овог дела територије.

Зона је намењена за изградњу путне инфраструктуре и интерне саобраћајне инфраструктуре, као и пратећих објеката и система за њихово функционисање и надзирање.

Унутар ове зоне забрањена је изградња свих других објеката.

ПРАВИЛА ГРАЂЕЊА (ОПШТИ УСЛОВИ)

Планирана локација инфраструктурних мрежа и објеката је планерски дефинисана. Постоји реална предпоставка да ће приликом реализације Плана бити потребне одређене корекције у смислу разраде капацитета и профила. Смернице за спровођење планираних решења Плана, су за ову врсту објеката дефинисане посебним поглављима, а остављена је и могућност израде Урбанистичких пројеката.

Приликом утврђивања микролокација инфраструктурне мреже и објеката, могућа су одступања због усклађења елемената техничког решења, постојећих и планираних објеката и инфраструктуре, конфигурације терена, носивости тла, те имовинско правних односа и др., с тим да се условљава да се у планирани коридор резервације простора, мора сместити укупан попречни профил планираног коридора.

Препорука је да се, у случају потребе, локације планираних објеката и инфраструктуруктурних коридора, преиспитају кроз даљу планску разраду. При пројектовању појединих објеката и уређаја путне инфра-структуре потребно је прибавити сугласности и осталих корисника/власника инфраструктурних коридора.

У оквиру планираних јавних коридора је забрањена изградња било каквих других објеката сем оних у основној намени. Оставља се могућност фазне реализације инфраструктурних мрежа и објеката.

Заштитни појасеви у инфраструктурним коридорима

Заштитни појас је континуирана површина мерена од границе путног земљишта на спољну страну.

Појас контролисане изградње је континуирана површина, мерена од границе заштитног појаса на
спољну страну, чија је ширина иста као ширина путног појаса, на којој се ограничава врста и обим
изградње објеката и која служи за заштиту јавног пута и саобраћаја на њему.

Ширина заштитних појасева трасе и објеката инфрастуктурних система и коридора државних путева првог и другог реда, као и коридора појединих инфраструктурних система, утврђена је на основу законских и подзаконских аката.

Врсте и ширине заштитних појасева са правилима грађења и режимима заштите

Планом се дефинишу заштитни појасеви и непосредни појасеви заштите траса и

објеката постојећих и планираних инфраструктурних система унутар инфраструктурног коридора.

• Непосредни појас заштите (појас контролисане градње)
- од ивице земљишног појаса пута, и то: 20m - за ДП I реда, 10m - за ДП II реда, 5m - за општински и некатегорисани пут (насељска саобраћајница)
- за далеководе 110 кV - по 25m обострано, мерено од трасе
- за далеководе 35 кV - по 7,5m обострано, мерено од ближег фазног проводника
- од осе оптичког кабла - 1m.

У непосредном појасу заштите је забрањена изградња стамбених, пословних и помоћних објеката, као и свих објеката који нису у функцији инфраструктурног система. Поред јавног пута забрањено је и подизање ограда, дрвећа и засада, на начин којим се омета захтевана прегледност јавног пута и угрожава безбедност саобраћаја.
Дозвољена је изградња функционалних и пратећих садржаја у функцији инфраструктурног система (станице за снабдевање моторних возила горивом, ауто-сервисе, аутобазе и сл.), постављање планираних паралелно вођених траса осталих инфраструктурних система, као и извођење радова у циљу спровођења мера заштите животне средине,
Изградња објеката у појасу контролисане градње, дозвољена је на основу донетих планских докумената.

• Правила за постављање инсталација поред Државних путева I и II реда
- у заштитном појасу поред јавног пута на основу члана 28. став 2. Закона о јавним путевима ("Сл.гласник РС", бр. 41/18 и 95/18- др.закон), може да се гради, односно поставља водовод, канализација, топловод, железничка пруга и други слични објекти, као и телекомуникациони и електро водови, инсталације, постројења и сл. **по претходно прибављеној сагласности управљача јавног пута која садржи саобраћајно-техничке услове.**
- инсталације се могу планирати на катастарским парцелама које се воде као јавно добро путеви -својина Републике Србије и на којима се ЈП "Путеви Србије", води као корисник или правни следбеник корисника.
- траса инсталација мора се пројектно усагласити са постојећим инсталацијама поред и испод јавног пута, а укрштање са јавним путем предвидети искључиво механичким подбушивањем испод трупа пута, управно на пут, у прописаној заштитној цеви.
- заштитна цев мора бити пројектована на целој дужини између крајњих тачака попречног профила пута (изузетно спољна ивица коловоза), увећана за по 3,00m са сваке стране.
- мин. дубина инсталација и заштитних цеви од најниже коте коловоза до горње коте заштитне цеви је 1,50 m.
- минимална дубина инсталација и заштитних цеви испод путног канала за одводњавање (постојећег или планираног) од коте дна канала до горње коте заштитне цеви износи 1,20 m.
- уколико се инсталације воде паралелно, морају бити постављене минимално 3,00m од крајње тачке попречног профила пута (ножице насипа трупа пута или спољне ивице путног канала за одводњавање) изузетно ивице коловоза уколико се тиме не ремети режим одводњавања коловоза. На местима где није могуће задовољити, мора се испројектовати и извести адекватна заштита трупа државног пута.
- за све предвиђене интервенције и инсталације које се воде кроз земљишни појас

(парцелу) предметног пута, потребно је **затражити услове и сагласност од стране ЈП "Путеви Србије"** за израду планске и пројектне документације за изградњу истих, у складу са Законом о јавним путевима и Законом о планирању и изградњи

Правила за коришћење површина и изградњу објеката инфраструктуре

• Правила за коришћење површина и изградњу објеката саобраћајне инфраструктуре:

- сви јавни путеви на планском подручју градиће се по важећим прописима, уз примену одговарајућих техничких стандарда;
- **у постојећим насељима регулације улица се задржавају, осим ако постоје потребе за променом као што су побољшање саобраћајног решења, инфраструктуре, нивелације и др;**
- на постојећим путевима примарне путне мреже, тамо где је то потребно, неопходно је извршити ревитализацију и модернизацију техничко-експлоатационих карактеристика;
- прикључивање прилазног на јавни пут врши се првенствено његовим повезивањем са другим прилазним или некатегорисаним путем већ прикљученим на јавни пут, а на подручјима на којима ово није могуће, прикључивање прилазног пута врши се непосредно на јавни пут, и то првенствено на пут нижег реда;
- изградњом дела пута или путног објекта не сме се нарушити континуитет трасе пута и саобраћаја на њему
- изградња коловоза мора предходити обележавање на терену, механичка заштита или измештање деоница траса подземних инсталација комуналне и техничке инфраструктуре
- дуж јавних путева потребно је обезбедити инфраструктуру за прикупљање и контролисано одвођење атмосферских вода;
- ради заштите путева од спирања и одроњавања, потребно је, обезбедити косине усека, засека и насипа, као и друге косине у путном земљишту тзв. биоармирањем, тј. озеленети травом, шибљем и другим аутохтоним растињем које не угрожава прегледност пута;
- одводњавање површинских вода врши се слободним падом према риголама, односно према улици са минималним падом од 1,5%;
- **државни пут који пролази кроз насеље, а који је истовремено и улица у насељу, може се изградити као улица с елементима који одговарајућих потребама насеља;**
- приликом планирања нових, или реконструкције постојећих улица, требало би обезбедити улично зеленило (пожељно континуирано двострано, може и једнострано), тако да не ометају прегледност пута и не угрожавају безбедност саобраћаја;
- саобраћајна површина аутобуског стајалишта на јавном путу, осим улице, мора се изградити ван коловоза јавног пута;
- саобраћајну мрежу државних путева на предметном подручју третирати као јединствен систем који обезбеђује приоритете транзит на предметним државним путевима као заштиту јавног интереса.
- решење ускладити са поглављем "Посебни услови изградње и реконструкције јавних путева", Закона о путевима и осталом подзаконском регулативом која регулише предметну материју.
- предметним планом се могу задржати искључиво прикључци општинских и некатегорисаних путева који су дефинисани Одлуком о општинским и некатегорисаним путевима и улицама на територији Општине Мали Зворник („Сл.лист општине Мали Зворник" бр.10/16) и прикључци за које постоји сагласност ЈП "Путеви Србије" (ови прикључци су прецизирани у текстуалном и графичком делу плана)
- изградњу односно реконструкцију прикључка на државни пут планирати у складу са

чланом 43. Закона о путевима и Правилником о условима које са аспекта безбедности саобраћаја морају да испуњавају путни објекти и други елементи јавног пута . За постојеће неусловне прикључке потребно је сачувати простор за евентуалну реконструкцију како би се обезбедиле зоне прегледности и елиминисале конфликтне тачке у складу са техничким условима за пројектовање
- елементи пута и раскрснице (полупречник кривине, радијуси окретања и сл.) морају бити пројектовани у складу са Законом о путевима и Правилником о условима које са аспекта безбедности саобраћаја морају да испуњавају путни објекти и други елементи јавног пута („Сл.гласник РС“, бр.50/2011).
- Пешачке прелазе на државном путу у зони прикључака у насељу планирати у складу са следећим:
1/ Пешачке прелазе поставити иза зауставне линије на растојању и у ширини дефинисаној техничким нормативима;
2/ Обезбедити каналисање пешака и успоставити континуитет према тротоарима.
- планском документацијом мора бити адекватно решено прихватање и одводњавање површинских вода
уз усклађивање са системом одводњавања предметног државног пута.
- сходно члану 37. Закона о путевима, ограде и дрвеће поред јавних путева подижу се тако да не ометају прегледност јавног пута и не угрожавају безбедност саобраћаја.
- решење постојећег и перспективног пешачког, стационарног бициклистичког и јавног градског саобраћаја предвидети са максималном елиминацијом конфликата истих са државним путевима у складу са Правилником о условима које са аспекта безбедности саобраћаја морају да испуњавају путни објекти и други елементи јавног пута („Сл.гласник РС“, бр.50/2011) и осталим важећим стандардима и прописима.
- заштитни појас дефинисан Законом о путевима (20m) на деоници пута кроз насеља се може кориговати планским документом ради прилагођавања потребама насеља, тако да се сачува континуитете трасе и захтевана ширина коридора.
- траса инсталација мора се пројектно усагласити са постојећим инсталацијама поред и испод јавног пута.

Мере забране активности на јавном путу:
- **трајно заузимање пута, као а привремено заузеће је могуће уз пробављену сагласност управљача пута**
- **извођење радова који нису у вези са изградњом, реконструкцијом, одржавањем и заштитом пута, без сагласности управљача пута**
- испуштање вода, отпадних вода и других течности на пут
- спречавање отицања вода с пута, а посебно из путног јарка и из пропуста кроз труп пута и спречавање
даљег отицања вода ка њиховом реципијенту
- просипање, остављање улу бацање материјала, ствари и смећа на пут
- замашћивање пута мазивима или другим сличним материјама
- постављање и коришћење светла или других уређаја, одн. предмета на и поред пута којима се омета безбедно одвијање саобраћаја
- извођење пољопривредних радова на банкинама, косинама и путном земљишту
- вучење предмета, материјала, оруђа и других врста терета по путу (греде, балвани, гране, камени блокови, плугови, дрљаче и сл.)
- спуштање низ косине засека, усека и насипа пута дрвене грађе, дрва за огрев, камења и др. материјала
- паљење траве и другог растиња на путу, као и отпадних предмета и материјала
- **укључивање и искључење возила на пут, ван прикључка или укрштаја**

- заустављање или остављање возила којим се омета коришћење пута
- **нерегулисано вођење бујичних водотока, који могу да оштете пут**

• Правила грађења и уређења некатегорисане путне мреже

- у појасу регулације некатегорисаног пута изводе се обострани тротоари ширине по 1,5 m, а изузетно може једнострани тротоар исте ширине;
- **све подземне инсталације се, по правилу, постављају у појасу регулације;**
- коловозни застор је асфалтни, бетонски или туцаник са дебљином коловозне конструкције од око 0,5m

• Остали услови

Испоштовати све остале услове дефинисане у поглављу II 1.4.1.1. Моторни и стационарни саобраћај.

До привођења земљишта планираној намени, земљиште се може користити на досадашњи начин.

ИНФРАСТРУКТУРНИ КОРИДОРИ
КОМУНАЛНА ИНФРАСТРУКТУРА - КОМУНАЛНИ СИСТЕМИ И МРЕЖЕ

ПРАВИЛА УРЕЂЕЊА И ГРАЂЕЊА

Према условима из ПГР Мали Зворник и ПП општине Мали Зворник, приликом израде планова детаљне регулације за изградњу комуналне и друге инфраструктурне мреже која је дефинисана наведеним плановима, могућа су мања одступања због усклађивања елемената техничког решења постојећих и планираних објеката и инфраструктуре, конфигурације терена, носивости тла, имовинско правних односа и др.

Линијска инфраструктура ван зона јавног земљишта, на приватном земљишту може се градити и на основу уговора о установљавању права службености.

2. ОБУХВАТ УРБАНИСТИЧКОГ ПРОЈЕКТА

Укупна површина Урбанистичког пројекта износи 2.93 ha. Граница Урбанистичког пројекта обухвата следеће катастарске парцеле:

- целе катастарске парцеле број: 765/4, 766/1 и 766/2 КО Мали Зворник.
- делове катастарских парцела број: 739/1, 765/1, 765/2, 765/3 и 767 КО Мали Зворник.

Предметни гранични прелаз се налази са десне стране државног пута IБ реда број 26 у улици Светосавској у Малом Зворнику Београд-Обреновац-Шабац-Лозница-државна граница са Босном и Херцеговином (гранични прелаз Мали Зворник), деоница број 02620 и 02621 од чвора број 2618 Радаљ код км 143+477 до чвора број 2620 граница СРБ/БиХ (Мали Зворник) код км 145+771 и државног пута IБ реда број 28: Мали Зворник-Љубовија-Рогачица-Костојевићи-Ужице-Сушица-Кремна-државна граница са Босном и Херцеговином (гранични прелаз Котроман), деоница број 02801, од чвора број 2619 Мали Зворник код км 0+000 до чвора број 2801 Грачаница код км 37+730, као што је приказано на графичким прилозима. Са северне стране граничног прелаза налази се река Дрина, док је на источној страни породично становање, а на западној поток Моштаница.

У оквиру граница Урбанистичког пројекта планира се измештање граничног прелаза "Мали Зворник" и измештање дела траса државног пута IБ реда број 26 као и формирање новог чвора 2619 - укрштај државног пута IБ реда број 26 и 28.

Граница Урбанистичког пројекта се завршава на коловозу државног пута IБ реда број 26 и IБ реда број 26. Односно, на тим позицијама у границама Урбанистичког пројекта се налазе само радијуси саобраћајног прикључења планиране трасе државног пута IБ реда број 26, као и постојећа траса исте.

Приликом дефинисања границе Урбанистичког пројекта за потребе урбанистичко-архитектонске разраде локације за изградњу граничног прелаза, обухваћене су следеће површине јавне намене, ради бољег решавања саобраћајних токова неопходних за што ефикасније функционисање како граничног прелаза, тако и осталих намена у непосредном окружењу:

- Гранични прелаз – парцела **02** према ПДР ГП Мали Зворник;
- Државни пут – саобраћајна порвшина **Нова 1** према ПДР ГП Мали Зворник;
- поток Моштаница- парцела **01** према ПДР ГП Мали Зворник.

Гранични прелаз Мали Зворник (Нови мост) егзистира на следећим катастарским парцелама бр.: 739/1, 765/1, 765/2, 765/3, 765/4, 766/1, 766/2 и 767 КО Мали Зворник.

Табела 1 Подаци о парцелама у обухвату Урбанистичког пројекта преузете са потрала https://katastar.rgz.gov.rs/eKatastar/“

Р. Бр.	Број парцеле	Бр. дела	Улица / Потес	Начин коришћења	Врста земљишта	Облик својине	Власник / Корисник
1	765/4		Светосавска	Остало вештачки створено неплодно земљиште	Остало грађевинско земљиште у Државној својини	Јавна својина	Општина Мали Зворник
2	766/1	1	Светосавска	Земљиште под зградом и другим објектом	Остало грађевинско земљиште у Државној својини	**Приватна, удео (8626/16986)** Друштво за производњу, промет и услуге МН ДОО Београд **Јавна, удео (110/16986)** Општина Мали Зворник **Државна, удео (8250/16986)** Република Србија **Право коришћења (8250/16986)** Републички фонд за путеве	
		2	Светосавска	Земљиште под зградом и другим објектом			
		3	Светосавска	Земљиште под зградом и другим објектом			
		4	Светосавска	Земљиште под зградом и другим објектом			
		5	Светосавска	Земљиште под зградом и другим објектом			
		6	Светосавска	Земљиште под зградом и другим објектом			
		7	Светосавска	Земљиште под зградом и другим објектом			
		8	Светосавска	Њива 3. класе			

3	766/2		Светосавска	Њива 3. класе	Остало грађевинско земљиште у Државној својини	**Приватна, удео (8626/16986)** Друштво за производњу, промет и услуге МН ДОО Београд **Јавна, удео (110/16986)** Општина Мали Зворник **Државна, удео (8250/16986)** Република Србија **Право коришћења (8250/16986)** Републички фонд за путеве	
4	739/1		Река Дрина	Река	Остало земљиште	Јавна својина	Република Србија
5	765/1	1	Светосавска	Земљиште под зградом и другим објектом	Остало грађевинско земљиште у Државној својини	Приватна	Друштво за производњу, промет и услуге МН ДОО Београд (3491/9071) Друштво за трговину транспорт и услуге ЗТН ДОО Лозница, ЗНТ (5580/9071)
		2	Светосавска	Земљиште под зградом и другим објектом			
		3	Светосавска	Земљиште под зградом и другим објектом			
		4	Светосавска	Пашњак 4. класе			
6	765/2	1	Светосавска	Земљиште под зградом и другим објектом	Остало грађевинско земљиште у Државној својини	Јавна	Општина Мали Зворник
		2	Светосавска	Земљиште под зградом и другим објектом			
		3	Светосавска	Земљиште под зградом и другим објектом			
		4	Светосавска	Земљиште под зградом и другим објектом			
		5	Светосавска	Земљиште под зградом и другим објектом			
		6	Светосавска	Земљиште под зградом и другим објектом			
		7	Светосавска	Земљиште под зградом и другим објектом			
7	765/3		Светосавска	Пашњак 4. класе	Остало грађевинско земљиште у Државној својини	Приватна	Друштво за производњу, промет и услуге МН ДОО Београд
8	767		Светосавска	Поток	Остало грађевинско земљиште у Државној својини	Јавна	Република Србија

3. УСЛОВИ ИЗГРАДЊЕ

Све већи интензитет саобраћаја, како у путничком тако и у транзитном саобраћају, условио је потребу за изградњом и модернизацијом граничног прелаза. Тренутно активни корисници простора у функцији граничног прелаза Мали Зворник (Нови мост) (МУП-а и УЦ-а) обављају послове граничне контроле како у неадекватном простору тако и у неадекватним условима.

Неодговарајући капацитет и проточност постојећих саобраћајница, квалитет и капацитет постојећих објеката као и недостатак одређених садржаја и објеката тренутно отежавају коришћење граничног прелаза за обављање оних радних процеса који су према редоследу активности технолошких поступака предвиђени да се у њима врше, а самим тим и функционисање граничног прелаза у целини.

Ново решење граничног прелаза, "тангенцијалног" типа, са оперативним царинским базама-терминалима путничког и теретног саобраћаја, заснован је на технолошко-функционалним захтевима организације рада на граничном прелазу, као и на природним и створеним изузетно комплексним, карактеристикама локације.

3.1. Просторна организација

У оквиру обухвата Урбанистичког пројекта, простор је подељен на три зоне, и то:

- Зона граничног прелаза,
- Зона Државног пута;
- Зона потока Моштаница.

3.1.1. ЗОНА ГРАНИЧНОГ ПРЕЛАЗА

Ново решење граничног прелаза, "тангенцијалног" типа, са оперативним царинским базама-терминалима путничког и теретног саобраћаја, заснован је на технолошко-функционалним захтевима организације рада на граничном прелазу, као и на природним и створеним изузетно комплексним, карактеристикама локације.

Постојећи објекти у оквиру обухвата Урбанистичког пројекта који су предвиђени за уклањање су:

- Објекат број 2 на катастарској парцели број 765/1 КО Мали Зворник;
- Објекат број 3 на катастарској парцели број 765/1 КО Мали Зворник;
- Објекат број 2 на катастарској парцели број 766/1 КО Мали Зворник;
- Објекат број 3 на катастарској парцели број 766/1 КО Мали Зворник;
- Објекат број 4 на катастарској парцели број 766/1 КО Мали Зворник;
- Објекат број 5 на катастарској парцели број 766/1 КО Мали Зворник;
- Објекат број 6 на катастарској парцели број 766/1 КО Мали Зворник.

Постојећи објекат на катастарској парцели 766/1 КО Мали Зворник (објекат број 1) се задржава као објекат у функцији граничног прелаза. Постојећи објекат се задржава и овим урбанистичким пројектом, обзиром да је објекат и у постојећем стању у функцији граничног прелаза. Могућа је адаптација и/или реконструкција постојећег објекта у складу са исказаним потребама организације граничног прелаза и постизања јединственог архитектонског израза.
У графичком прилогу број 2- Регулационо-нивелационо решење локације, приказани су објекти који су предвиђени за уклањање, објекат који се задржава и нови објекти планирани у оквиру граничног прелаза.

Зона граничног прелаза дели се на следеће функционалне целине:

- путничко - царинског терминала и
- робно-царинског терминала.

1. ПУТНИЧКО - ЦАРИНСКИ ТЕРМИНАЛ

Основна намена путничко-царинског терминала је контрола путничког саобраћаја. Технолошки процес обављања пасошке, царинске и инспекцијске контроле путника и роба у узајамној је вези са решењем саобраћајних површина у којима се обављају неопходне формалности.

Саобраћајни плато путничко-царинског прелаза, прекривен је надстрешницом, са тракама и тангенцијално постављеним објектима, заузима централни део терминала. Улазно - излазна контрола путника и возила врши се усмеравањем на зелене и црвене саобраћајне траке и предвиђени простор за преглед.

Аутобуски саобраћај такође се одвија преко планиране саобраћајне траке којом се долази до контролне кућице за вршење пасошке контроле путника, док се детаљна царинска контрола путника обавља у објекту, а преглед возила на посебном паркингу.

Путничка возила планираним саобраћајним тракама долазе у линију контролног објекта МУП-а и УЦ-а, стају испод надстрешнице поред контролних кабина, где се осим пасошке и царинске контроле одвијају и све остале формалности граничне контроле.

У оквиру комплекса граничног прелаза планиран је посебан објекат за детаљан преглед возила.

На простору путничког терминала планирани су и објекти инфраструктуре одговарајућег капацитета за потребе граничног прелаза.

У зони путничко-царинског терминала планирани су следећи објекти:

- Пасошко-царинска контрола (надстрешница)
- Контролне кабине МУП-а и УЦ-а (улаз-излаз)
- Објекат за детаљан преглед путничких возила
- Надстрешница изнад контроле путничких аутобуса
- Надстрешница изнад контролне кабине – пешачки терминал
- Плато за дизел агрегат

2. РОБНО – ЦАРИНСКИ ТЕРМИНАЛ

Робно-царински терминал (камионски терминал), на улазној страни граничног прелаза, саставни је део комплекса са посебном функцијом контроле робе и сваког другог терета. Планира се као ограђени простор са посебним режимом уласка и контроле кретања камионског саобраћаја, тј. терета. На самом улазу, под надстрешницом, планирана је колска, електронска вага за контролу масе терета и камионског, осовинског притиска са службеним објектом поред ње. По прегледу и регистрацији документације, возило се, у зависности од његове исправности и врсте роба које превози, упућује на одређену површину, где возач чека позив на прилаз наткривеној платформи намењеној детаљнијој контроли терета или у случају посебно захтеваних процедура контроле товарних сандука и/или комплетних теретних возила без отварања товарних простора, транспортних судова и јединица - приступ посебној саобраћајно-манипулативној површини намењеној за мобилно скенирање, или у случају транзита,

по овери документације, наставља излазном саобраћајницом, ка прикључку на државни пут IБ реда бр. 26.

У овој зони планиран је и потребан број јавних тоалета за потребе путника са свих терминала.

Такође у случају неисправности документације, омогућен је излазак из терминала и враћање возила, уз пратњу у БиХ.

У зони робно- царинског терминала планирани су следећи објекти:

- Контролне кабине МУП-а и УЦ-а
- Платформа за истовар и контролу робе и терета – излаз из земље
- Платформа за истовар и контролу робе и терета – улаз у земљу
- Надстрешница изнад контролне платформе – улаз у земљу – теретни терминал
- Вага за контролу улаза – теретни терминал
- Надстрешница уз вагу за контролу улаза – теретни терминал
- Магацин, посебна контрола
- Санитарни чвор

У оквиру Граничног прелаза потребна је изградња следећих објеката инфраструктуре, као што је приказано на графичком прилогу број 3.„Приказ саобраћаја и комуналне инфраструктуре са прикључцима на спољну мрежу, Р 1:500, и то:

- Сепаратор зауљене воде,
- ППОВ,
- Бунар,
- Бустер станица са резервоаром,
- Резервоар за техничку воду из дезобаријере.

3.1.2. ЗОНА ДРЖАВНОГ ПУТА

У оквиру обухвата Урбанистичког пројекта налази се Државни пут IБ реда број 26: Београд-Обреновац-Шабац-Лозница-државна граница са Босном и Херцеговином (гранични прелаз Мали Зворник (Нови мост), деоница број 02620 и 02621, од чвора број 2619 до чвора број 2620 граница СРБ/БиХ (Мали Зворник).

У контактној зони обухвата Урбанистичког пројекта налази се, у постојећем стању:

- **Државни пут IБ реда број 26:** Београд - Обреновац - Шабац - Лозница - државна граница са Босном и Херцеговином (гранични прелаз мали Зворник), деоница број 02620 и 02621, од чвора број 2618 Радаљ код км 143+4 77 до чвора број 2620 граница СРБ/БиХ (Мали Зворник) код км 145+771.
- **Државни пут IБ реда број 28:** Мали Зворник - Љубовија - Рогачица - Костојевићи - Ужице - Сушица - Кремна - државна граница са Босном и Херцеговином (гранични прелаз Котроман), деоница број 02801, од чвора број 2619 Мали Зворник код км 0+000 до чвора број 2801 Грачаница код км 37+730.

У оквиру граница Урбанистичког пројекта планира се измештање дела трасе државног пута IБ реда број 26, као и формирање новог чвора 2619 - укрштај државног пута IБ реда број 26 и 28.

Померањем укршатаја државних путева у односу на постојеће стање, у пројектованом стању подаци о ДП ІБ реда број 26 су следећи:

- државни пут ІБ реда број 26 -Београд-Обреновац-Шабац-Лозница-државна граница са Босном и Херцеговином (гранични прелаз Мали Зворник), деоница број 02620 и 02621, од новог чвора број 2619 Мали Зворник код км 145+294 до чвора број 2620 граница СРБ/БиХ (Мали Зворник) код 145+958 (нова стационажа).

3.1.3. ЗОНА ПОТОКА МОШТАНИЦА

У оквиру обухвата Урбанистичког пројекта налази се поток Моштаница за који је планирана регулација у складу са ПДР ГП Мали Зворник.

3.2. Нивелација и регулација

Регулација

Регулационе линије површина јавне намене и грађевинска линија нових објеката у оквиру граничног прелаза дефинисана је координатама тачака, у свему у складу са ПДР ГП Мали Зворник.

Грађевинска линија нових објеката у оквиру граничног прелаза дефинисана је координатама тачака, у свему у складу са графичким прилогом 2. „Регулационо-нивелационо решење локације“, Р 1:1000.

Нивелација

За потребе израде Урбанистичког пројекта дефинисане су и нивелете по осовинама саобраћајница које су условљене постојећим стањем и захтевима који проистичу из пројектног задатка и побољшања постојећег коловоза. Попречни падови су ка новопројектованим сливним решеткама.

Катастарско топографски план на којем је урађен Урбанистички пројекат садржи висинске коте и представља основ за утврђивање нивелационих кота, за изградњу планираних објеката.

Нивелационо решење нових саобраћајница прилагођено је околном терену, а на местима прикључења на јавне саобраћајнице нивелационом решењу саобраћајнице на коју се прикључује.

Пешачке површине унутар регулације планираних улица издигнути за мин 8-10 cm у односу на саобраћајницу. Пешачке површине на јавним површинама треба да су прилагођене постојећим објектима уз регулациону линију улице а на местима пешачког прелаза кроз саобраћајнице нивелационом решењу саобраћајнице.

Пешачке површине треба пројектовати и извести у складу са Правилником о техничким стандардима планирања и изградње објеката, којима се осигурава несметано кретање и приступ особама са инвалидитетом, деци и старим особама („Службени гласник РС“, бр. 22/2015).

3.3. Приступ локацији и решење паркирања

На самом улазу на гранични прелаз (из смера Босне и Херцеговине) постоји 1 саобраћајна трака, која се након силаска са моста (преко реке Дрине) проширује и дели на две саобраћајне траке, једну за теретни саобраћај (која води у робно царински терминал) и друга за аутомобилски и аутобуски саобраћај. На излазу са граничног

прелаза (ка Босни и Херцеговини) постоји једна саобраћајна трака коју користе и путнички и теретни саобраћај.

Улаз и излаз из зоне граничног прелаза из смера Републике Србије ка Босни и Херцеговини, планиран је са по једном саобраћајном траком. На самом граничном прелазу испод надстрешнице за улаз у Републику Србију планиране су 2 саобраћајне траке: 1 за аутобусе (може по потреби да се корити и за путничка возила) и једна трака за путничке аутомобиле. На излазу из Републике Србије планиране су две саобраћајне траке једна за путничке аутомобиле, а друга за теретни саобраћај. Између поменутих трака за улаз и излаз постоји још једна за путничке аутомобиле, али је предвиђено да она буде реверзибилна односно, да се у зависности од тренутних потреба може користити и за излаз и за улаз. За све саобраћајне траке просторном диспозицијом контролних тачака - кабина, омогућен је преглед и контрола свих возила.

Паркирање
Као пратећи садржаји за гранични прелаз су просторно устројени капацитети за стационирање возила и то:
путничко-царински терминал:

- паркинг за путничке аутомобиле .....14 места
- БУС паркинг..... 1 место
- Службени паркинг за путничке аутомобиле…….9 места

робно-царински терминал:

- простор за сачекивање/стационирање 15 ПМ излаз + 13 ПМ улаз.

У оквиру простора граничног прелаза обезбеђена су места за повратак возила у земљу из које долазе, под пратњом, уколико нису прошла царинску контролу и преглед.

3.4. Ограђивање парцеле

Планирана је ограда око комплетног комплекса, као и ограда између путничког и робно-царинског терминала са одређеним бројем пешачких капија.

Ограда се поставља на аб потпорном зиду или аб темељ. Метална ограда је панелна, (типа "Bastipli" из програма оградних система "Palisada" или одговарајуће). Сви елементи ограде су челични, термички поцинковани и пластифицирани полиестером.

Висина металне ограде износи 2,0 м, а ширина панела је 2.50 м. Пресек жице је 5 мм, а величина окца 50*200 мм. Припадајући стубови (типа "Bastion" или одговарајуће), су дим. 58*70*2.5 мм, висине 2.00 (+0.50) м и постављају се на осовинском размаку од 3,00 м. Боја ограде је сива, RAL 7035 (или по избору Инвестиора).

3.5. Услови за евакуацију отпада

За одлагање комуналног отпада предвиђени су комунални контејнери од 1,1 м3. Комунални отпад, папир и ПЕТ амбалажу одлагати у посебне контејнере Простор на који ће се поставити контејнери налази се на чврстој подлози на делу изван манипулативне површине где не угрожавају функционисање саобраћаја, а на начин да је обезбеђен несметан приступ и одвоз смећа. Тачан положај контејнера је приказан у графичкој документацији.

4. НУМЕРИЧКИ ПОКАЗАТЕЉИ

Укупна површина простора који се обрађује Урбанистичким пројектом износи 2,93 ha од чега је 2,56 ha резервисано за простор граничног прелаза, 0,7 ha је планирано за изградњу површина јавне намене тј. саобраћајних површина, док је 0,22 ha планирано за регулацију потока Моштаница.

Табела 2 Биланс намене површина по зонама

Намена површина по зонама	**ha**	**%**
Укупна површина обухвата УП:	**2,93**	**100**
Зона граничног прелаза	**2,56**	**87,4**
Зона државног пута	**0,15**	**5,1**
Зона потока Моштаница	**0,22**	**7,5**

Табела 3 Укупна површина објеката комплекса граничног прелаза:

УКУПНА НЕТО ПОВРШИНА ОБЈЕКАТА (са надстрешницом):	**3217,39 m²**
УКУПНА НЕТО ПОВРШИНА ОБЈЕКАТА (без надстрешнице):	**870,42 m²**
УКУПНА БРУТО ПОВРШИНА ОБЈЕКАТА (са надстрешницом):	**3372,57 m²**
УКУПНА БРУТО ПОВРШИНА ОБЈЕКАТА (без надстрешнице):	**965,60 m²**

Табела 4 Приказ оствврених урбанистичких параметара

Урбанистички параметри	**Задато ПДР-ом**	**Остварено УП-ом**
Површина парцеле	2,6 ha	Површина парцеле граничног прелаза - 2,56 ha
Индекс заузетости	7%	13.17 % - (објекти и надстрешнице) 3,77 % (објекти)
Индекс изграђености	0,13	0,13
Минимални проценат зеленила унутар комплекса	Минимум 30% парцеле определити за уређене зелене и слободне површине.	- Зелене површине: 0,55 ha = 21.15% - Слободне површине:0,17 ha = 6,31% УКУПНО: 27,47%
Саобраћајне површине		- коловоз:15.2 ha -60,94% - паркинзи: 0,12ha = 4,53% - пешачке стазе 0.1ha =0,94% УКУПНО: 65,17%
Спратност	Максимална спратност: (По) П+1+Пк (оквиру урб. параметара и већа)	П+0 и П+1
Грађевинска линија објеката	Положај грађевинских линија дат је у графичком прилогу “Регулационо–нивелациони план за грађење објеката и	Дефинисана координатним тачкама габарита објеката граничног прелаза

	саобраћајница”	
Норматив за паркирање	Паркинг простор потребан за потребе граничног прелаза решавати у оквиру парцеле 02 – комплекс царине.	путничко-царински терминал: -паркинг ПА .....14 места -БУС паркинг.....1 место -ПА (службени)..... 9 места робно-царински терминал: - простор за сачекивање/стационирање 15 ПМ излаз + 13 ПМ улаз.
Висина ограде	2,20м	2,0 m
БРГП са надстрешницом		3372,57 m²
БРГП без надстрешнице		965,60 m²

5. НАЧИН УРЕЂЕЊА СЛОБОДНИХ И ЗЕЛЕНИХ ПОВРШИНА

Пројектом се планира поплочавање свих пешачких површина око објеката бехатоном, што ће детаљно бити обрађено посебним пројектом.
Пројектом је планирано да се већи део слободних површина засеје травном смесом, на хумусираним површинама. Због специфичности објекта и прегледности саобраћаја, предвиђено је сејање траве уз правилан избор садње виших садница.

6. НАЧИН ПРИКЉУЧЕЊА НА ИНФРАСТРУКТУРНУ МРЕЖУ

Планирано прикључење објекта на предметној парцели је на инсталације водовода и канализације, телефона и струје, а уз сагласност и по условима надлежних органа и институција. Све неопходне прикључке извести према важећим техничким прописима и према потребама инвеститора.

6.1. Саобраћајна инфраструктура

У оквиру обухвата Урбанистичког пројекта налази се Државни пут IБ реда број 26: Београд-Обреновац-Шабац-Лозница-државна граница са Босном и Херцеговином (гранични прелаз Мали Зворник (Нови мост), деоница број 02620 и 02621, од чвора број 2619 до чвора број 2620 граница СРБ/БиХ (Мали Зворник).

У контактној зони обухвата Урбанистичког пројекта налазе се следећи државни путеви:

- Државни пут IБ реда број 26: Београд-Обреновац-Шабац-Лозница-државна граница са Босном и Херцеговином (гранични прелаз Мали Зворник (Нови мост), деоница број 02620 и 02621, од чвора број 2618 Радаљ код км 143+477 до чвора број 2620 граница СРБ/БиХ (Мали Зворник) код 145+771.
- Државни пут IБ реда број 28: Мали Зворник-Љубовија-Рогачица-Костојевићи-Ужице-Сушица-Кремна-државна граница са Босном и Херцеговином (гранични прелаз Котроман), деоница број 02801, од чвора број 2619 Мали Зворник код км 0+000 до чвора број 2801 Грачаница код км 37+730.

Урбанистичким пројектом планира се измештање дела трасе државног пута IБ реда број 26 као и формирање новог чвора 2619- укрштај државног пута IБ реда број 26 и 28.

Концепт саобраћајног решења у оквиру предметног граничног прелаза предвиђа нову просторну организацију самог граничног прелаза и ново саобраћајно устројство свих саобраћајних капацитета у обухвату Урбанистичког пројекта.

Предложеним решењем формирају се недостајуће саобраћајне површине (саобраћајне траке, паркинг површине и манипулативни платои), чиме се у многоме олакшава функционисање саобраћаја.

Број планираних трака на улазу/излазу из земље:

- 1 саобраћајна трака за теретна возила - улаз у земљу
- 2+1+1 саобраћајне траке за путничка возила и аутобусе - улаз у земљу/излаз из земље (две – улаз у земљу, једна – излаз из земље, једна - комбинована)
- 1 саобраћајна трака за теретна возила - излаз из земље

Саобраћајне траке за теретна возила су просторно фиксиране, а саобраћајне траке за путничка возила и аутобусе су конципиране за полиномно коришћење уз обезбеђење одговарајућег простора за детаљну контролу при улазу у земљу.

На самом улазу на гранични прелаз (из смера Босне и Херцеговине) постоји 1 саобраћајна трака, која се након силаска са моста (преко реке Дрине) проширује и дели на две саобраћајне траке, једну за теретни саобраћај (која води у робно царински терминал) и друга за аутомобилски и аутобуски саобраћај. На излазу са граничног прелаза (ка Босни и Херцеговини) постоји једна саобраћајна трака коју користе и путнички и теретни саобраћај.

Улаз и излаз из зоне граничног прелаза из смера Републике Србије ка Босни и Херцеговини, планиран је са по једном саобраћајном траком. На самом граничном прелазу испод надстрешнице за улаз у Републику Србију планиране су 2 саобраћајне траке: 1 за аутобусе (може по потреби да се корити и за путничка возила) и једна трака за путничке аутомобиле. На излазу из Републике Србије планиране су две саобраћајне траке једна за путничке аутомобиле, а друга за теретни саобраћај. Између поменутих трака за улаз и излаз постоји још једна за путничке аутомобиле, али је предвиђено да она буде реверзибилна односно, да се у зависности од тренутних потреба може користити и за излаз и за улаз. За све саобраћајне траке просторном диспозицијом контролних тачака - кабина, омогућен је преглед и контрола свих возила.

Ширине саобраћајних трака испод надстешнице су 3,50 метара за путничка возила и 4,50 метара за теретни саобраћај. **У случају потребе пролаза вангабаритног теретног саобраћаја, планирана је саобраћајница ширине 6 метара која директно са државног пута IБ реда бр. 28 води на мост ка Босни и Херцеговини. Ова саобраћајница је обезбеђена капијом, која се само по потреби и у специјалним условима отвара.**

Што се тиче царињења вангабаритног транспорта, није предвиђена посебна кабина за то, јер при доласку вангабаритног возила до граничног прелаза, цариник и полиција отварају капију да вангабаритно возило може да директно са државног пута прође на мост или са моста и том приликом га прегледају и проверавају документацију и терет. С обзиром на учесталост (незнатан број) вангабаритних возила и да се такав терет унапред најављује полицији и царини, одговара овакво решење контроле и прегледа возила.

Непосредно по улазу у робно-царински терминал поред електронске ваге за контролу осовинског оптерећења и масе возила, налазе се објекти контролних органа: УЦ-а, МУП-а, као и објекат за остале пратеће службе у оквиру граничног прелаза (шпедиција, ПТТ, банк, АМСС и др.). У робно-царинском делу (излаз) уз објекат за контролу, налази се саобраћајна трака за теретна возила. Ова саобраћајна трака

пројектована је као слободна трака са контролном вагом за проверу осовинског оптерећења и масе возила. Уз ову саобраћајну траку непосредно пре контроле при изласку налази се простор за сачекивање/могућност детаљног прегледа теретних возила пре изласка из земље. Из ове саобраћајне траке могуће је организовати (под пратњом) спровођење теретних возила, за које се оцени да је потребно обавити посебну контролу, до површине за мобилно скенирање у оквиру улазног робно - царинског терминала. Број саобраћајних трака на излазу из земље је 1. Излазном саобраћајницом из робно - царинског терминала долази се до самог граничног прелаза.

Робно-царински терминал својом просторно-технолошком организацијом омогућава и формирање саобраћајне траке за возила која се после контроле не задржавају (транзит) већ се одмах упућују на излаз из терминала - улаз у земљу.

Одмах уз објекат путничко-царинског терминала налазе се 2 (1 + 1) саобраћајне траке за пролаз и преглед аутобуса (и аутомобила) при улазу у земљу, са надстрешницом за преглед аутобуса и објектом за преглед аутомобила. У оквиру путничко-царинског терминала, просторном организацијом контролних тачака - кабина (МУП-а и УЦ-а) планиран је простор за детаљну контролу и преглед аутобуса и аутомобила (контрола пртљага и путника) при улазу у земљу (манипулативне површине са полиномним коришћењем).

Ширине трака за аутомобилски и аутобуски саобраћај износе b=3.50m, док ширина траке за теретни саобраћај износи b=4.5m. Ширине разделних острва износе b=2.5m. За проверу проходности у оквиру Граничног прелаза коришћени су камион са полуприколицом укупне дужине 16m, аутобус дужине 14.95 m

Као пратећи садржаји за гранични прелаз су просторно устројени капацитети за стационирање возила и то:

путничко-царински терминал:	
Паркинг за путничке аутомобиле	14ПМ
Паркинг за аутобусе	1 ПМ
Службени паркинг за путничке аутомобиле	9 ПМ

робно-царински терминал:	
Простор за сачекивање/стационирање – улаз	13 ПМ
Простор за сачекивање/стационирање – излаз	15 ПМ

У оквиру простора граничног прелаза обезбеђена су места за повратак возила у земљу из које долазе, под пратњом, уколико нису прошла царинску контролу и преглед.
Објекти високоградње јавне и пословне намене, у складу са чланом 5. Закона о планирању и изградњи ("Сл. гл. РС", број 72/09, 81/09, 64/10-УС, 24/11, 121/ 12, 42/13-УС, 50/13-УС, 98/13-УС, 132/14, 145/14, 83/2018, 31 /19, 37/19, 09/20, 52/21 и 62/23) се морају пројектовати тако да се особама са инвали дитетом, деци и старим особама омогућава несметан приступ, кретање, боравак и рад.

Државни путеви

С обзиром да се предметне деонице државних путева налазе у насељеном месту рачунска брзина је 50km/h, осим у зони граничног прелаза где треба прилагодити

рачунску брзину раскрсници, односно потребама граничног прелаза.

Елементи државних путева и раскрснице морају бити у складу са Законом о путевима ("Сл. гл. РС", број 41/18, 95/18 и 92/23) и Правилником о условима које са аспекта безбедности саобраћаја морају да испуњавају путни објекти и други елемент и јавног пута ("Сл.гл . РС", број 50/2011).

Планском документацијом и предметним Урбанистичким пројектом предвиђена је трокрака површинска раскрсница на сустицању државних путева IБ реда број 26 и 28 (нови чвор референтног система број 2619, Мали Зворник). Трећи крак, који је такође део државног пута IБ реда број 26, води ка граничном прелазу и мосту ка БИХ.

Приликом израде техничке документације и детаљне разраде саобраћајних површина, могуће је користити и другачије геометријске елементе (уколико нивелациони односи то захтевају), али морају бити у складу са Правилником о условима које са аспекта безбедности саобраћаја, морају да испуњавају путни објекти и други елементи јавног пута ("Сл.гл . РС", број 50/2011).

Општи услови за постављање инсталација:

- траса инсталација мора се пројектно усагласити са постојећим инсталацијама поред и испод државних путева;

Услови за подземно укрштање инсталација са путем:

- да се укрштање са путем предвиди искључиво механичким подбушивањем испод трупа пута, управно на пут, у прописаној заштитној цеви,
- заштитна цев мора бити пројектована на целој дужини између крајњих тачака попречног профила пута увећана за по 3,00 m са сваке стране,
- минимална дубина предметних инсталација и заштитних цеви од најниже коте коловоза до горње коте заштитне цеви износи 1,35 - 1,50 m,
- минимална дубина предметних инсталација и заштитних цеви испод путног канала за одводњавање (постојећег или планираног) од коте дна канала до горње коте заштитне цеви износи 1,20 m;

Услови за паралелно вођење инсталација са путем:

- инсталације морају бити постављене минимално 3,00 m од крајње тачке попречног профила пута (ножице насипа трупа пута или спољње ивице путног канала за одводњавање);
- на местима где није могуће задовољити услове из претходног става мора се испројектовати и извести адекватна заштита трупа предметног пута,
- не дозвољава се вођење инсталација по банкини, по косинама усека или насипа, кроз јаркове и кроз локације које могу бити иницијалне за отварање клизишта;

Услови за вођење надземних инсталација у односу на пут:

- стубове планирати изван заштитног појаса државног пута (20,00 m мерено од границе путног земљишта за државни пут првог реда), а у случају да је висина стуба већа од прописане ширине заштитног појаса државног пута, растојање предвидети на минималној удаљености за висину стуба, мерено од границе путног земљишта,
- обезбеди сигурносну висину од 7,00 m мерено од највише коте коловоза до ланчанице, при најнеповољнијим температурним условима.

6.2. Хидротехничка инфраструктура

Водоводна и хидрантска мрежа

Планирају се следеће позиције радова на водоводној мрежи:

- реконструкција постојеће ливено-гвоздене водоводне цеви Ø 200 mm на потесу од потока Моштаница ка кп бр. 766/1 до кп бр. 765/2, пре приступања извођења радова на реализацији Урбанистичког пројекта,
- на кп бр. 766/1 на прелазу преко потока Моштаница планира се водоводна шахта са секторским затварачем,
- будућа траса водоводне линије дефинисана је у оквиру зелене површине између потока Моштаница и планираног канала на кп бр. 766/1 до објекта Управе царина на истој парцели,
- да се новопланирана водоводна цев од објекта Управе царина до локације за службени паркинг за ПА, реконструише и постави у заштитну металну цев,
- да се у зеленој површини службеног паркинга планира водоводна шахта са секторским затварачем и огранком за санитарне потребе и хидрантску мрежу,
- траса водоводне цеви се наставља уз Светосавску улицу у оквиру обухвата Урбанистичког пројекта у зеленом појасу до постојеће водоводне шахте на кп бр. 765/1,
- преко кп бр. 765/2 планирана је реконструкција водоводне цеви са постављањем у заштитну металну цев.

Канализациона мрежа

Постојећи објекат Управе царина и полиције поседује сопствену септичку јаму.

Планском документацијом за примарни фекални колектор на потесу Нови мост - Радаљска река уз приобаље реке Дрине. Уколико се до момента изградње комплекса ГП не изведе примарни фекални колектор, планирана је канализациона мрежа комплекса и постројење за биолошко пречишћавање отпадне воде (ППОВ), преко кога би се пречишћена фекална вода комплекса упустила у реку. Након изградње примарног колектора фекалне канализације планирати превезивање канализације комплекса на изведени примарни колектор и стављање ван функције ППОВ.

Такође, на десној обали реке Моштаница постоји изграђен секундарни фекални колектор са шахтама на који се такође може планирати прикључење, а које није у обухвату УП-та.

Атмосферска канализација

У оквиру обухвата Урбанистичког пројекта нема јавне атмосферске канализације, због чега се мора планирати одвод атмосферске воде са целокупног простора у оквиру обухвата Урбанистичког пројекта. Изнад државног пута постоји отворени канал за прихват атмосферске воде са пута и из залеђа, те је неопходно задржати постојеће пропусте ка Дрини уз изградњу нових.

За одвођење атмосферске воде са дела нових саобраћајних површина и паркинга, које се евентуално могу загадити уљима, мастима и нафтним дериватима, планира се посебан систем канализације са таложником за механичке нечистоће и сепаратором уља, масти и бензина. Атмосферска вода са саобраћајнице и паркинга прикупља се сливницима и линијским решеткама и преко зацевљене канализационе мреже одводи се до таложника и сепаратора. Планиран је излив пречишћених вода у реку Дрину. На месту испуста пречишћене воде планирано је да се изведе изливна грађевина.

6.3. Водопривредни услови

Најближи водоток у обухвату Урбанистичког пројекта је река Дрина и поток Моштаница.

Река Дрина је на основу Одлуке о утврђивању Пописа вода I реда на територији Републике Србије сврстана под тачком 1. Међудржавне воде 1) природни водотоци, а поток Моштаница спада у водотокове II реда.

Најближа деоница из Оперативног плана за одбрану од поплава за 2022.год. за воде I реда („Службени гласник РС“, број 132/21) је предметно подручје које припада Водној јединици „Дрина-Лозница“, сектор С.7. деоница С.7.1. Дрина десна обала низводно од бране „Зворник“.

Карактеристични рачунски потицаји реке Дрине у профилу хидролошке станице Радаљ, преузети из Мишљења РХМЗ-а, број 92-I-1-275/2010 од 16.07.2010.год.

Велике воде	
- Хиљадугодишња	$Q_{0.1\%}$ = 13510 m^3/s
- Стогодишња велика вода	$Q_{1\%}$ = 7040 m^3/s
- Педесетогодишња велика вода	$Q_{2\%}$ = 5730 m^3/s
Средње воде	Q_{sr} = 364 m^3/s
Мале воде	
- Минималне средње месечне - обезбеђености 95%	$Q_{мин95\%}$ = 71,2 m^3

Цео комплекс простора граничног прелаза у оквиру границе Урбанистичког пројекта до реке Дрине, осигурати и заштитити од великих вода овог водотока, вероватноће појаве $Q_{1\%}$, одговарајућим типом обалоутврде, у складу са хидролошким условима и урбанистичким захтевима за општину Мали Зворник.

У даљој изради техничке документације, у хидротехничком делу пројекта предвидети рационална и економична техничка решења предметног граничног прелаза којима ће се у водном земљишту постојећи водни режим очувати, односно унапредити, заштитити водотокови (река Дрина и поток Моштаница) од загађивања материјалима са саобраћајница и др., о трошку Инвеститора предметног објекта.

Атмосферске воде пречистити до нивоа који испуњава услове за граничне вредности емисије, односно да квалитет ових вода не нарушава стандарде квалитета животне средине. Ефекти пречишћавања свих вода пре упуштања у реципијент, треба да су такви да садржај непожељних материја у ефлуенту буде у границама максималних количина опасних материја које се не смеју прекорачити, у складу са Уредбом о граничним вредностима емисије загађујућих материја у воде и роковима за њихово достизање ("Сл. гласник РС", број 67/11, 48/12 и 1/16).

Димензионисање објеката за евакуацију атмосферских отпадних вода са површине у обухвату Урбанистичког пројекта вршити на основу карактеристичних вредности интензитета падавина. Условно незагађене воде са неманипулативних површина без претходног третмана могу се испуштати у околне зелене површине, с тим да се не угрозе суседне парцеле.

Таложник и сепаратор морају се редовно одржавати и периодично чистити од стране овлашћеног правног лица, а садржај транспортује на депонију коју одреди надлежни санитарни орган.

Техничком документацијом предвидети све мере заштите инфраструктурних објеката (водовода, канализације и др.) и усвојити техничка решења којима ће се обезбедити потпуно спречавање инфилтрације отпадних вода у подземне и површинске воде.

Све ризике и штете настале од штетног дејства површинских и подземних вода сноси инвеститор.

Техничка документација мора да садржи посебно поглавље о технологији извођења радова. Технологија мора бити тако одабрана да се елиминише могућност негативног утицаја на режим вода.

У поступку прибављања Локацијских услова, неопходно је кроз ЦЕОП прибавити Водне услове од имаоца јавних овлашћења, у складу са Правилником о поступку спровођења.

6.4. Електроенергетска инфраструктура

На предметној локацији постоји наш подземни 10kV вод, веза ТС "ЖТП" - ТС "Стара стругара - Нови мост" - ТС 35/10 kV "Мали Зворник 2", као и више 0,4 kV подземних водова који напајају гранични прелаз, бензинску станицу и пратеће објекте.

Напајање будућих објеката планирано је из постојеће трафо станице, подземним НН кабловима.
Мерење потрошене електричне енергије планирано је новим бројилима у орманима мерног места ОММ и то за: царину, полицију и дирекцију за имовину.

Пројектом је предвиђено и резервно напајање објеката полиције и царине, преко дизел електричног агрегата. Сви приоритетни потрошачи аутоматски добијају напајање из дизел електричног агрегата у случају нестанка електричне енергије.

Поред наведеног резервног напајања преко ДЕА, предвиђени су и локални УПС уређаји на радним местима са рачунарима, који омогућавају рачунарима и осталој опреми да наставе са радом без прекида у случају нестанка мрежног напона, до укључења дизел електричног агрегата.

Пројектом је предвиђена изградња нове подземне НН мреже мерене струје.

Полагање подземних НН каблова је предвиђено у кабловској канализацији испод асфалтираних и бетонских површина и у кабловском рову у зеленим површинама. У оквиру кабловске канализације предвиђен је потребан број окана.

Гранични прелаз се осветљава ЛЕД светиљкама. Спољно осветљење простора који функционално припада полицији напаја се из разводног ормана спољног осветљења полиције, а спољно осветљење простора који функционално припада царини напаја се из разводног ормана спољног осветљења царине.

Надстрешнице се такође осветљавају ЛЕД светиљкама. Осветљење надстрешнице која функционално припада полицији напаја се из разводног ормана полиције, а осветљење надстрешнице која функционално припада царини напаја се из разводног ормана царине.

На граничном прелазу је предвиђена светлосна саобраћајна сигнализација и електричне рампе, за које је предвиђено напајање и управљање истим.

У објектима је предвиђена електроенергетска инсталација унутрашњег осветљења, прикључница и фиксних прикључака, који се напајају из припадајућих разводних ормана.

У темељима објеката граничног прелаза предвиђени су темељни уземљивачи. Наведени уземљивачи се и међусобно повезују. Од атмосферских пражњења објекти се штите класичном громобранском инсталацијом.

Све постојеће електроенергетске инсталације које се задржавају, а угрожене су изградњом нових објеката, штите се или измештају пре изградње нових објеката. Све постојеће електроенергетске инсталације које се не задржавају, укидају се и демонтирају, а ако није могућа демонтажа остављају у безнапонском стању.

Грађевинске радове у близини електроенергетских објеката вршити ручно, без употребе механизације и уз предузимање свих потребних мера заштите.

У случају потребе за измештањем електроенергетских објеката, морају се обезбедити алтернативне трасе и инфраструктурни коридори уз претходну сагласност "Електродистрибуција" д.о.о. Београд, Огранак Електродистрибуција Лозница у Лозници. Трошкове постављања електроенергетског објекта на другу локацију, као и трошкове градње, у складу са чланом 217. Закона о енергетици (Службени гласник РС број 145/14), сноси инвеститор објекта због чије се градње измешта постојећи објекат.

Заштиту и обезбеђење постојећих објеката ОДС "Електродистрибуција" д.о.о. Београд треба извршити пре почетка било каквих радова и предузети све потребне и одговарајуће мере предострожности како не би, на било који начин, дошло до угрожавања механичке стабилности и техничке исправности предметних објеката

6.5. Електронска комуникациона мрежа

На граничном прелазу планиране су следеће телекомуникационе и сигналне инсталације:

- телефонска инсталација,
- структурна кабловска мрежа и
- видео надзор.

Телефонска инсталација

За предметни комплекс је планирана приводна кабловска канализација и приводни телекомуникациони кабл за повезивање на телекомуникациону мрежу и то преко главног ТК ормана.

Иза главног ТК ормана сви корисници имају сопствену локалну телекомуникациону мрежу у комплексу.

На главне ТК ормане повезују се РЕК-ови полиције и царине. У РЕК-овима је планирана сва потребна телекомуникациона опрема.

Телекомуникациони каблови се између објеката постављају подземно у кабловску канализацију или кабловски ров.

Развод телефонских линија до радних места у објектима је предвиђен преко структурне кабловске мреже.

Структурна кабловска мрежа

У објектима полиције и царине планиране су засебне структурне кабловске мреже.

У контролном објекту полиције и царине планирани су РЕК-П и РЕК-Ц, са припадајућом опремом.

У новим 19-инчним РЕК орманима планирана је следећа опрема:

- 24-портни патцх панели категорије 6А на коме се завршавају каблови са прикључница;
- свичеви са потребним бројем прикључака;
- 25-портни телефонски патцх панели на коме се завршавају каблови са изводних телефонских ормана и телефонских централа;
- телефонска централа;
- УПС;
- напојна летва;
- вентилатори;
- остала ситна опрема.

Предвиђено је да свако радно место буде опремљено једном прикључницом са 2xPJ45 конектора категорије 6А за прикључење рачунара и других мрежних уређаја.

За реализацију хоризонталног развода планирано је коришћење четворопаричних бакарних проводника категорије 6А.

Видео надзор

Улога система за видео надзор је да обезбеди тренутни увид у дешавања у оквиру комплекса као и да обезбеди архивирање видео материјала у дигиталном формату у меморији уређаја за снимање.

Систем се састоји од камера опште намене и камера специјализованих за препознавање регистарских таблица.

Предвиђено је да се камере напајају електричном енергијом из ПоЕ свичева.

На уређај за снимање ће преко локалне рачунарске мреже (ЛАН) бити доведени видео сигнали са свих камера. Архивирање видео материјала ће се вршити у дигиталном облику на хард диску снимача.

Камере се повезују бакарним рачунарским кабловима категорије 6, са снимачем и свичевима.

Каблови се постављају делом кроз кабловску канализацију а делом по објектима.

Путем локалне рачунарске мреже (ЛАН) омогућен је потпун приступ систему односно увид у тренутно стање и преглед раније снимљеног видео материјала.

Снимач се смешта у простор полиције, која врши главни надзор над граничним прелазом. Царина преко рачунарске мреже добија одговарајућа овлашћења за приступ на систем видео надзора.

Кабловска канализација

Полагање подземних телекомуникационих каблова је планирано у кабловској канализацији испод асфалтираних и бетонских површина и у кабловском рову у зеленим површинама. У оквиру кабловске канализације планиран је потребан број окана.

Постојеће телекомуникационе инсталације

Све постојеће телекомуникационе инсталације које се задржавају, а угрожене су изградњом нових објеката, штите се или измештају пре изградње нових објеката.

Све постојеће телекомуникационе инсталације које се не задржавају, укидају се и демонтирају, а ако није могућа демонтажа остављају у безнапонском стању.

Пре почетка извођења радова потребно је, у сарадњи са надлежном службом „Телекома Србија" (ИЈ Шабац – Радни Центар Лозница), извршити идентификацију и обележавање трасе постојећих подземних каблова у зони планираних радова (помоћу инструмента трагача каблова и по потреби пробним ископима на траси), како би се утврдио њихов тачан положај, дубина и евентуална одступања од траса дефинисаних издатим условима

Пројектант, односно извођач радова је у обавези да поштује важеће техничке прописе у вези са дозвољеним растојањима планираног објекта од постојећих објеката електронских комуникација. Унутар заштитног појаса није дозвољена изградња и постављање објеката (инфраструктурних инсталација) других комуналних предузећа изнад и испод постојећих подземних каблова или кабловске канализације ЕК мреже, осим на местима укрштања, као ни извођење радова који могу да угрозе функционисање електронских комуникација;

Заштиту и обезбеђење постојећих објеката „Телеком Србије“ треба извршити пре почетка било каквих радова и предузети све потребне и одговарајуће мере предострожности како не би, на било који начин, дошло до угрожавања механичке стабилности, техничке исправности предметних објеката;

Грађевинске радове у непосредној близини постојећих објеката „Телеком Србије“ вршити искључиво ручним путем без употребе механизације и уз предузимање свих потребних мера заштите (обезбеђење од слегања, пробни ископи и сл);

6.6. Гасоводна инсталација

Иако у непосредном окружењу постоји дистрибутивни гасовод, није планирано прикључење објеката граничног прелаза на гасоводну инфраструктуру.

У оквиру границе обухвата Урбанистичког пројекта, у улици Светосавској, на графичком прилогу број 3. „Приказ саобраћаја и комуналне инфраструктуре са прикључцима на спољну мрежу“, Р = 1: 500, приказана је траса дистрибутивног гасовода преузета из Плана детаљне регулације за уређење простора на граничном прелазу Нови мост-Мали Зворник („Службени лист Општине Мали Зворник“ број 05/2008).

Правила уређења и грађења гасоводних инсталација у складу са Планом детаљне регулације за уређење простора на граничном прелазу Нови мост-Мали Зворник („Службени лист Општине Мали Зворник“ број 05/2008) и Планом детаљне регулације “Изградња канализационе мреже од Новог моста до моста на реци Радаљ у КО Мали Зворник, општина Мали Зворник“ („Службени лист Општине Мали Зворник“ број 14/2021).

6.7. Инсталације грејања и хлађења

Грејање објеката на граничном прелазу планирано је електро-радијаторима одговарајућег капацитета којима се покривају топлотни губици. Радијатори су опремљени собним термостатом којим се аутоматски одржава температура у просторији, тако да корисник може, у зависности од спољних услова и својих жеља, да подеси температуру у просторији. Сва грејна тела су снабдевена сопственим каблом за прикључење у утичницу.

Хлађење објеката врши се коришћењем «inverter-split» система са топлотном пумпом што омогућава догревање просторија у прелазном периоду.

7. ИНЖЕЊЕРСКОГЕОЛОШКИ УСЛОВИ

Инжењерско-геолошки услови преузети су из Плана детаљне регулације "Изградња канализационе мреже од Новог моста до моста на реци Радаљ у КО Мали Зворник, општина Мали Зворник" („Службени лист Општине Мали Зворник" број 14/2021).

Геотехнички рејон II

Овај рејон захвата подручја ниских побрђа на надморској висини до 250m. Геолошки, ово су заталасане падине благог нагиба (до 10^0), оптималне стабилности. Изграђене су од стена тријаске старости, углавном пешчара, конгломерата, бреча, подређено глинаца, а врло често од услојених кречњака велике дебљине. Такође, на овом рејону заступљене су наслаге палеозојске старости са интрузивима киселих магми. Терен је брежуљкаст, са израженим микрорељефом, са многобројним мањим водотоцима и изворима.

Припада **8^0 сеизмичког интензитета MCS скале**.

Функционалне карактеристике и ограничења терена:

- терен је у нагибу до 10^0
- водозасићење тла је присутно у ножици, на контакту са алувијалном равни
- терен је само местимично угрожен бујичним водама са планинског масива, где је водопропусност стеновитог тла слабија
- нестабилности терена нема, осим мањих процеса денудације

Неопходни услови коришћења терена:

- израда хидротехнчких објеката заштите од бујичних вода
- **израда система фекалне канализације ради санитације простора и загађења**
- уређење терена инфраструктуром, погодном за падинске терене

Услови изградње:

- хидротехнички објекти заштите мањих размера као што су пропусти за бујичне воде, граде се у складу са потенцијалима бујичних токова за процењени падавински режим; објекти заштите
- постављају се у стеновитом материјалу, уз предходно отклањање раседлине
- **хидротехнички објекти регулације канализационог типа, фекални колектори и цевоводи, граде се под нагибима до 10^0, са великим падовима и могућим дубоким ископима у стеновитом тлу**
- растеретне и црпне станице изводиће се у стеновитом тлу; није обавезна хидрохетничка заштита подова
- нивелација терена мора се изводити насипањем шљунковитог материјала или стеновитом
- дробином
- објекти становања, комуналних услуга, индустрије, јавних и спортских објеката, граде са детаљно утврђеним геотехничким условима за сваки објекат појединачно; нису неопходне значајне санације темељног тла
- објекти саобраћајне инфраструктуре градиће се на тлу са квалитетним карактеристикама постељице

8. УСЛОВИ И МЕРЕ ЗАШТИТЕ

8.1. МЕРЕ ЗАШТИТЕ ЖИВОТНЕ СРЕДИНЕ

Приликом израде пројектне техничке документације, неопходно је придржавати се Закона о процени утицаја на животну средину („Сл. Гласник РС“, бр. 135/04 и 36/09).
Зелене површине се повезују у целовит систем зеленила и истовремено се води рачуна о разноврсности вегетације имајући у виду да је предметна парцела намењена претежно заштитном зеленилу у зони граничног прелаза.
Предност се даје аутохтоним врстама које су прилагођене локалним педолошким и климатским условима, а избегавају се инвазивне врсте.

8.2. МЕРЕ ЗАШТИТЕ НЕПОКРЕТНИХ КУЛТУРНИХ ДОБАРА

Сви радови и изградња на простору у обухвату Урбанистичког пројекта, на основу услова у процесу израде важећег Плана детаљне регулације, добијених од надлежног завода за заштиту споменика културе, подлежу одредбама Закона о културним добрима и за њих се мора тражити сагласност наведеног Завода.

Са аспекта археологије не предлажу се посебни услови или ограничења у погледу уређења простора обухваћеним предметним Урбанистичким пројектом, обзиром да на локацији није констатовано постојање археолошког локалитета.

У циљу заштите и очувања евентуалних археолошких налаза, уколико се приликом извођења земљаних радова у оквиру границе Плана наиђе на археолошке остатке или друге покретне налазе обавеза Инвеститора и извођача радова је да одмах, без одлагања прекине радове и обавести Завод за заштиту споменика културе и да предузме мере да се налаз не уништи, не оштети и сачува на месту и у положају у коме је откривен.

8.3. МЕРЕ ЗАШТИТЕ ПРИРОДНИХ ДОБАРА

Обухват Урбанистичког пројекта не налази се унутар заштићеног подручја за које је спроведен или покренут поступак заштите, као ни у обухвату еколошки значајних подручја и еколошких коридора еколошке мреже Републике Србије. У непосредној близини предметног подручја налази се река Дрина која са обалским појасом представља еколошки коридор од међународног значаја у Републици Србији („Службени гласник РС", бр. 102/2010). Сходно томе, за предметни Урбанистички пројекат важе следећи услови заштите природе:

- У свим фазама рада, како у току изградње, тако и по пуштању граничног прелаза у функцију, предвидети таква решења и мере којима ће се спречити, односно умањити загађење ваздуха, земљишта, подземних и површинских вода, с обзиром на то да је предметна локација у непосредној близини Дрине, еколошког коридора од међународног значаја Републике Србије.
- Урбанистичким пројектом предвидети:
    - потпуно инфраструктурно опремање предметне локације по еколошким стандардима. Изградњу комуналне инфраструктуре извести у складу са планираним грађевинским капацитетима;

  - локације за привремено депоновање грађевинског материјала, опреме и другог материјала потребног за изградњу, чије је коришћење ограничено на време трајања радова;
  - одржавање комуналне хигијене Одржавати максимални ниво комуналне хигијене на целокупној предметној локацији, како у току изградње, тако и по стављању објекта у функцију. Уклањање отпада са локације вршити у складу са условима надлежне комуналне службе;
  - обавезу да се по изведеним радовима радни простор уреди, а уколико дође до његовог нарушавања изврши санација;
- Приликом изградње објеката граничног прелаза и царинског комплекса применити све мере сходно Правилнику о енергетској ефикасности зграда („Службени гласник РС", бр. 61/2011), којима ће се смањити енергетски губици (адекватна изолација, столарија) и што ће знатно допринети заштити животне средине;
- Урбанистичким пројектом предвидети примену одговарајућих мера за очување квалитета вода у складу са члановима 97. и 98. Закона о водама („Службени гласник РС", бр. 30/2010, 93/2012, 101/2016, 95/2018 и 95/2018 - др. закон), поштовањем забране испуштања непречишћених и недовољно пречишћених отпадних вода у крајњи реципијент, при чему:
  - квалитет пречишћеног ефлуента мора задовољавати прописане критеријуме за упуштање у канализацију у складу са правилима одвођења и предтретмана отпадних вода, односно у крајњи реципијент, према захтевима Уредбе о граничним вредностима емисије загађујућих материја у воде и роковима за њихово достизање („Службени гласник РС", бр. 67/2011, 48/2012 и l/2016);
  - зауљене воде треба одвести са манипулативних асфалтних површина и паркинга до места одговарајућег предтретмана истих (преко сепаратора уља и таложника за издвајање минералних уља и брзоталожних примеса) пре упуштања у канализациону мрежу ипи крајњи реципијент;
- Приликом регулације водотокова потока Моштаница, пожељна је већа примена биолошких и биотехничких мера, у комбинацији са одговарајућим техничким мерама, до нивоа функционалне стабилизације косина мајор корита;
- На местима где природни и технички услови терена то дозвољавају, уређење водотока планирати природним материјалима (каменом), како би се омогућило кретање ситних гмизаваца и водоземаца;
- Урбанистичким пројектом предвидети очување зелених коридора дуж потока Моштаница јер представља еколошки коридор за кретање дивљих врста животиња;
- Валоризовати постојеће зелене појединачна стабала и групе стабала, како би се сва вредна очувала и просторно и функционално инкорпорирала у планирану концепцију система зеленила;
- За озелењавање предвидети употребу аутохтоне дендрофлоре и то врста најбоље прилагођених локалним педолошким и климатским условима. Није дозвољено уношење врста које су детерминисане као инвазивне (агресивне, алохтоне) као што су: јасенолисни јавор или негундовац (Acer negundo), багремац (Amorpha

fruticosa), амерички јасен (Fraxinus americana), амерички копривић (Celtis occidentalis), пенсилвански јасен (Fraxinus pennsylvanica), ситнолисни или сибирски брест (Ulmus pumila) и др., као и алергене врсте (топола);

- Планирати озелењавање свих контактних зона са саобраћајницама, а у свему према урбанистичким параметрима и принципима пејзажно-архитектонског обликовања;
- При изградњи паркинг простора избећи формирање великих компактних асфалтних или бетонских површина садњом појединачних стабала;
- Уколико се у току радова наиђе на геолошка и палеонтолошка документа (фосили, минерали, кристали и др.) која би могла имати својство природне вредности, налазач је дужан да пријави Министарству заштите животне средине и предузме мере заштите од уништења, оштећивања или крађе до доласка овлашћеног лица, у складу са чл. 99. Закона о заштити природе.

8.4. МЕРЕ ЗАШТИТЕ ОД ПОЖАРА

За изградњу граничног прелаза потребно је придржавање следећих закона и прописа:

На основу Правилника о техничким нормативима за заштиту од пожара стамбених и пословних објеката и објеката јавне намене (Сл. гласник РС, бр. 22/2019) усвојити захтеван степен отпорности од пожара. Сви грађавински елементи објекта морају да имају одговарајући степен отпорности од пожара.

Приликом пројектовања, користити негориве материјале и опрему за које се могу обезбедити извештаји и атестна документација од домаћих акредитованих лабораторија и овлашћених институција. Конструкцију објекта пројектовати тако да задовољава прописану сеизмичку отпорност, а елементи конструкције треба да имају степен отпорности који одговара пожарном оптерећењу. (СРПС.У.Ј1.240)

8.5. МЕРЕ ЕНЕРГЕТСКЕ ЕФИКАСНОСТИ

У циљу обезбеђења ефикасног коришћења енергије и утврђивања испуњености услова енергетске ефикасности зграда, планира се и израда Елабората ЕЕ у складу са Правилником о енергетској ефикасности зграда („Сл.гласник РС“ бр.61/2011).

8.6. УСЛОВИ ЗА НЕСМЕТАНО КРЕТАЊЕ ЛИЦА СА ПОСЕБНИМ ПОТРЕБАМА

Приликом израде техничке документације за изградњу објеката и уређење слободних површина потребно је применити мере дефинисане Правилником о техничким стандардима планирања, пројектовања и изградње објеката, којима се осигурава несметано кретање и приступ особама са инвалидитетом, деци и старим особама ("Сл. гласник РС", бр. 22/15).
Прилазе објектима, хоризонталне и вертикалне комуникације у објектима пројектовати тако да се обезбеди несметано кретање и приступ особама са инвалидитетом, деци и старим особама.
У складу са чланом 36. Правилника о техничким стандардима планирања, пројектовања и изградње објеката, којима се осигурава несметано кретање и приступ

особама са инвалидитетом, деци и старим особама ("Сл. гласник РС", бр. 22/2015) предвиђена су два паркинг места за паркирање возила особа са инвалидитетом, према нормативу да је за јавне гараже, јавна паркиралишта, као и паркиралишта уз објекте за јавно коришћење и стамбене и стамбено пословне зграде са десет и више станова, најмање 5% места од укупног броја места за паркирање, а најмање једно место за паркирање возила особа са инвалидитетом (5% од 24 паркинг места указује да је потребно више од 1 ПМ).

9. ТЕХНИЧКИ ОПИС ОБЈЕКАТА

1 и 2. Контролни објекат МУП-а и УЦ-а са делом објекта намењеним за преглед путника из аутобуског саобраћаја

Габарити објекта: 29,20 x 8,20 x 7,20 m;
Спратност објекта: П+1;
Висина објекта: 7.20 m од коте тротоара;
Бруто површина: 479,0 m²;
Нето површина: 414,4 m²;

У оквиру зоне путничког саобраћаја планиран је контролни објекат МУП-а и УЦ-а, као и део објекта за преглед путника. Објекат је смештен испод главне надстрешнице. Главни улази у објекат су постављени према путничкој контроли, док је споредни улаз планиран према теретном терминалу. Улази у објекат су одвојени. Унутар објекта формирани су посебни простори за МУП, УЦ и преглед путника.

Такође, планиране су и заједничке просторије. Од заједничких просторија планирани су: санитарни чворови (у приземљу и на спрату), кухиња и сала за састанке на спрату.

У делу МУП-а планиране су следеће просторије:
у приземљу:
- шалтер сала са техничком просторијом,
- канцеларија шефа смене,
- притворска јединица,
- просторија за претрес,
- просторија за смештај оружја,

на спрату:
- канцеларија за командира,
- канцеларија за заменика командира,
- канцеларија за шефа испоставе,
- канцеларија за два помоћника,
- канцеларија,
- просторија за станичне евиденције,
- магацин,
- просторија за привремено одузете предмете.

У делу објекта који припада Управи царине планиране просторије су:
у приземљу:
- шалтер сала дежурне службе, са техничком просторијом,
- просторија за претрес,
- архива,

на спрату:
- канцеларија,

- гардероба мушка и женска,
- канцеларија.

Просторије које припадају делу објекта за претрес путника планиране су следеће просторије:

- шалтер простор
- две канцеларије,
- архива.

Инсталације:

1. инсталације водовода и канализације
2. електро и ПТТ инсталације
3. инсталације климатизације

3. Надстрешница – пасошко царинска контрола

Функција надстрешнице је да штити кориснике, особље и опрему од временских утицаја.

Надстрешница покрива контролни објекат МУП-а и УЦ-а, саобраћајна острва са контролним кабинама, платформу за преглед камиона, камионске ваге и саобраћајне траке под надстрешницом.

Габарит надстрешнице је 34,80 x 49,22 m; P= 1.712,86 m2.

Минимална чиста висина надстрешнице је 8,00 m изнад саобраћајнице, што задовољава пролаз свих возила.

Конструкција надстрешнице је челична, челик врсте и квалитета Č 0361. Састоји се од рамова који чине кровна решетка постављене на два челична стуба. Распон између стубова варира, а са сваке стране решетка има препуст од 0,94 m.

Нагиб кровне равни је формиран израдом трапезасте кровне решетке са одговарајућим нагибом. Нагиб је условљен климатском зоном и одабраним кровним покривачем, тако да се омогући ефикасно одводњавање и износи 8°.

4. Контролне кабине МУП-а и УЦ-а (6 ком.)

Површина бетонског платоа: 4,06 x 2.26м=**9,18 m²;**
Габарити кабине: 4,0 x 2,20 x 2,81 m;
Бруто површина: 8,80 m²;
Нето површина: 8,10 m².

На саобраћајном острву у делу путничког саобраћаја пројектоване су по две двостране кабине са два радна места. Контролна кабина је приземни објекат монтажног типа, намењена је смештају људстава и опреме за послове граничних служби. Кабина се смешта на већ адекватно припремљене темеље и бетонски плато на саобраћајном острву. Кабина је прилагођена путничком саобраћају. На кабини су двоја једнокрилна врата и четири клизна шалтера за путнички саобраћај.

Инсталације:

- електро и ПТТ инсталације
- инсталације климатизације

4а. Контролна кабина уз камионску вагу – излаз из земље

Габарит кабине: 4,00 x 2,00 x 2,81 m;
Бруто површина: 8,00 m²;

Бруто површина платоа: 14,52 m².

На саобраћајним острвима пројектована је по једна једнострана кабина са два радна места. Контролна кабина је приземни објекат монтажног типа, намењена је смештају људстава и опреме за послове граничних служби. Кабине су смештене испод надстрешнице, постављене на већ адекватно припремљене темеље са бетонским платоом. Положај кабине је пројектован је тако да она буде постављена најближе возачу (директна комуникација). Кабина на излазу из земље је постављена уз вагу за преглед камиона. На кабини су једна једнокрилна врата и по два клизна шалтера за теретни саобраћај.

Инсталације:

- електро и ПТТ инсталације
- инсталације климатизације

4б. Контролна кабина– улаз у земљу (2 ком.)

Габарит кабине: 3,00 x 1,50 x 2,81 m,
Бруто површина: 4,50 m²;
Бруто површина платоа: 9,95 m².

На саобраћајним острвима пројектована је по једна једнострана кабина са једним радним местом. Контролна кабина је приземни објекат монтажног типа, намењена је смештају људстава и опреме за послове граничних служби. Кабине су смештене на већ адекватно припремљене темеље са бетонским платоом. Положај кабине је пројектован је тако да она буде постављена најближе возачу (директна комуникација). На кабини су једна једнокрилна врата и један клизна шалтера за теретни саобраћај.

Инсталације:

- електро и ПТТ инсталације
- инсталације климатизације

5. Магацин, посебна контрола

Димензије пројектованог објекта 20,00 m x 12,065 m.

Спратност објекта је П. Укупна нето површина објекта магацина износи 228,61 m и бруто површина око 241,30 m².

Објекат је правилне правоугаоне основе, с тим да је пројектована истоварна платформа у средишту објекта.

Намена објекта је, првенствено, складиштење царинске робе, па је у складу са тим и извршено пројектовање простора.

У објекту за посебан преглед предвиђена је контрола возила са каналом и платформом, магацином, платформама за робу, просторија за смештај горива, канцеларија, гардероба особља, претпростор и санитарни чвор.

Конструкција објекта је скелетна. Светла висина на делу где се поставља камион износи 4,50 m и на делу платформи 3,54 m.

Функционална целина пратећег простора магацина је и просторно одвојена од магацинског простора зидом од гипскартонских плоча 10 cm. Преградни зидови су пројектовани од гипскартонских плоча, дебљине 10 cm.

6. Санитарни чвор

Објекат припада зони робно-царинског терминала.
Намена објекта је да опслужи возаче и путнике теретних и путничких возила који се због детаљних прегледа возила и терета задржавају на терминалу, до завршетка формалности контроле. Објекат је правоугаоне основе димензија 7.5 x 4.5m.

Објекат садржи следеће просторије:

- Улаз - ветробран,
- Просторија за службеника на одржавању и контроли,
- Остава за прибор за одржавање,
- Мушки санитарни чвор
- Женски санитарни чвор,
- Санитарни чвор за инвалиде.

Укупна бруто површина објекта износи Pbr=33.75 m², док је укупна нето површина Pn= 27.46 m². Објекат је спратности П+0 - приземан.

7. Објекат за детаљан преглед путничких аутомобила

Гаража за преглед путничких возила се налази у оквиру Путничко царинског терминала, уз ограду која раздваја путнички и робно царински терминал. То је контролни објекат Управе царина на улазу у земљу. Намена објекта је детаљан преглед путничких возила или комбија. Пројектован је адекватан саобраћајни прилаз објекту.

Објекат је са надстрешницом за преглед возила на отвореном. Бруто површина објекта са надстрешницом је 141,75 m². Објекта је приземан. У објекту је пројектована дизалица, санитарна кабина, а по ободу просторије гараже су пројектоване сталаже и метални ормани у којима се чува потребан алат. Објекат је замишљен да се по материјализацији и обликовању, у потпуности уклопи уз остале објекте комплекса

Граничног прелаза, као и да се омогући једноставно и лако одржавање, како споља тако и изнутра.

Планирана је примена елемената који се могу изводити системом монтажне изградње, заснована на основној конструкцији са примарним и секундарним носачима од челичних, хладно обликованих профила (ХОП) одговарајуће профилације, на армирано-бетонским ослонцима-темељима. Ослањање елемената конструкције је на темеље самце повезане темељним гредама, тракасте темеље са темељним зидом и темељном стопом димензија према статичком прорачуну.

Објекат је опремљен потребним хидротехничким, електроенергетским и телекомуникационим инсталацијама, као и адекватним термотехничким системом.

8. Надстрешница изнад контроле путничких аутобуса

Надстрешница покрива саобраћајно острво, једну саобраћајну траку за аутобусе на улазу у земљу и део објекта за преглед аутомобила. Минимална чиста висина надстрешнице изнад камионске ваге је 6,00m, што задовољава пролаз аутобуса.

Габарит надстрешнице: 22,00 x 6,786 m;
Бруто површина: 149,29 m².

Челична конструкција надстрешнице за преглед путничких возила је двострано конзолна. Конзола се ослања на челичне стубове који су постављени на размаку од 5,00 m. Чиста висина надстрешнице од острва је око 5,90 m.
Пад крова је двостран према средини.
Објекат надстрешнице садржи све потребне електроинсталације.

9. Платформа за истовар и контролу робе и терета - излаз из земље

На излазној страни граничног прелаза пројектована је платформа за преглед камиона. Пројектована је као монтажна конструкција, од челичних кутијастих профила, ослоњена на армиранобетонску плочу и темељне траке.

10. Платформа за истовар и контролу робе и терета – улаз у земљу

Бетонска платформа је димензије 20,00 m x 3,00 m, П= 60,00 m².
Платформа је издигнута око 1,0 m од коте коловоза.
Планиран је прилаз платформи бетонским степеништем.

11. Надстрешница изнад контролне платформе – улаз у земљу – теретни терминал

Надстрешница покрива саобраћајно острво,саобраћајницу и платформу за преглед камиона на излазу из земље. Минимална чиста висина надстрешнице изнад камионске ваге је 5,28 m, што задовољава пролаз свих возила.

Габарит надстрешнице: 21,14x10,84 m;
Бруто површина: 229,16 m²;
Платформа за преглед камиона димензија: 20,00 x 3,00 m , П=60,00 m².

Конструкција надстрешнице је челична, челик врсте и квалитета S235.
Састоји се од главних рамова које чине челични стубови кутијастих профила и решеткасти носачи. Надстрешница има распон 8,92 m . Растери у управном правцу су 4,5m + 4,5m + 4,5m +4,5m и рамове у том правцу чине стубови и греде кутијастих профила.
Објекат надстрешнице садржи све потребне електроинсталације.

12. Надстрешница изнад контролне кабине – пешачки терминал

Надстрешница покрива саобраћајно острво и саобраћајницу. Надстрешница је правоугаона и покрива контролну кабину.
Минимална чиста висина надстрешнице од саобраћајнице је 5.24 m, што задовољава пролаз свих возила.

Габарит надстрешнице: 11,14x7,92;
Бруто површина: 88,23 m²;

Главни носачи су решетке које прате нагиб крова, док су секундарни решеткасти носачи са паралелним појасевима.
Кровни покривач је трапезни кровни изолациони панел који се монтира преко челичних рожњача.
Објекат надстрешнице садржи све потребне електроинсталације.

13. Вага за контролу улаза – теретни терминал

Пројектним решењем је планирана је друмско колска „тепих“ вага носивости 60т са армиранобетонским мерним мостом састављеним од три сегмента ослоњеним на осам ослонаца – мерних ћелија.
Комплетан мерни мост се састоји од три бетонска сегмента ослоњена у правцу кретања точкова возила на четири ослонца по плочи, или укупно осам ослонаца (два пара ослонаца су заједничка).

14. Надстрешница уз вагу за контролу улаза – теретни терминал

Надстрешница покрива саобраћајно острво и саобраћајницу у оквиру којег је лоцирана камионска вага. Надстрешница је правоугаона и покрива камионску вагу и контролну кабину.
Минимална чиста висина надстрешнице изнад камионске ваге је 5.10м, што задовољава пролаз свих возила

Габарит надстрешнице: 21,14x7,92 m;
Бруто површина: 167,43 m²;

Камионска вага димензија: 18,64 m x 3,44 m , П=64,12 m²
Конструкција надстрешнице је челична, челик врсте и квалитета S235.
Кровни покривач је трапезни кровни изолациони панел који се монтира преко челичних рожњача.
Објекат надстрешнице садржи све потребне електроинсталације.

15. Плато за ДЕА

Пројектован је плато за дизел агрегат, димензија 4,5*2,5 m, P=11,25 m².

16. Јарбол

На улазу у земљу, пројектована су два јарбола висине 10,00 m, смештен поред пута са десне стране. Фундиран је на армиранобетонском темељу самцу.

10.ПЛАНИРАНА ПАРЦЕЛАЦИЈА

Урбанистичким пројектом дат је план парцелације приказан на графичком прилогу бр. 4. Циљ парцелације је да се образује јединствена парцела за гранични прелаз, парцела државног пута и парцела потока.

Планиране парцеле	Попис катастарских парцела које улазе у састав планираних парцела	Површина (m2)	Површина планираних парцела (ha)
ГП-1 планирана парцела граничног прелаза	Цела к.п. 766/2 КО Мали Зворник	399	**2,56**
	Део к.п. 739/1 КО Мали Зворник	6208	
	Део к.п. 765/1 КО Мали Зворник	2498	
	Део к.п. 765/3 КО Мали Зворник	152	
	Део к.п. 766/1 КО Мали Зворник	16483	
	Део к.п. 767 КО Мали Зворник	7	
СА-1 планирана парцела државног пута	Цела к.п. 765/4 КО Мали Зворник	34	**0,15**
	Део к.п. 739/1 КО Мали Зворник	31	
	Део к.п. 765/1 КО Мали Зворник	1031	
	Део к.п. 765/2 КО Мали Зворник	367	
	Део к.п. 765/3 КО Мали Зворник	63	
ВП-1 планирана парцела потока Моштаница	Део к.п. 766/1 КО Мали Зворник	104	**0,22**
	Део к.п. 767 КО Мали Зворник	1695	
	Део к.п. 739/1 КО Мали Зворник	351	

Тачне координате и површине парцела биће дефинисане кроз израду односно пројекта парцелације са пројектом геодетског обележавања.

11. СПРОВОЂЕЊЕ

Урбанистичким пројектом за потребе урбанистичко-архитектонске разраде локације за изградњу граничног прелаза Мали Зворник (Нови мост) дефинисани су услови за изградњу предметног граничног прелаза, услови прикључења објеката на инфраструктуру и уређење парцеле.

У оквиру зоне граничног прелаза, у случају потребе, приликом реализације садржаја могућа је прерасподела површина опредељених за поједине функционалне целине ове зоне.

Пре потврђивања Урбанистичког пројекта, орган надлежан за послове урбанизма организује јавну презентацију Урбанистичког пројекта, у трајању од седам дана.

Потврђен Урбанистички пројекат представља основ за издавање Локацијских услова и пројекат препарцелације.

Урбанистички пројекат је урађен у пет (5) аналогних примерака.

ИНЖЕЊЕРСКА КОМОРА СРБИЈЕ
Ивана Д. Рудић
дипл. инж. арх.
200 1419 13
ОДГОВОРНИ УРБАНИСТА

ОДГОВОРНИ УРБАНИСТА

Ивана Рудић, дипл.инж.арх.

Ц. ГРАФИЧКИ ДЕО

ИЗВОД ИЗ ПЛАНА ДЕТАЉНЕ РЕГУЛАЦИЈЕ ЗА УРЕЂЕЊЕ ПРОСТОРА НА ГРАНИЧНОМ ПРЕЛАЗУ НОВИ МОСТ - МАЛИ ЗВОРНИК

ГРАНИЦА ОБУХВАТА УРБАНИСТИЧКОГ ПРОЈЕКТА

КАТАСТАРСКО ТОПОГРАФСКИ ПЛАН

К.О.Мали Зворник

к.п.765/1,765/2,766,767 и делова 739/1,1099

Предмет број:955-1/07-46

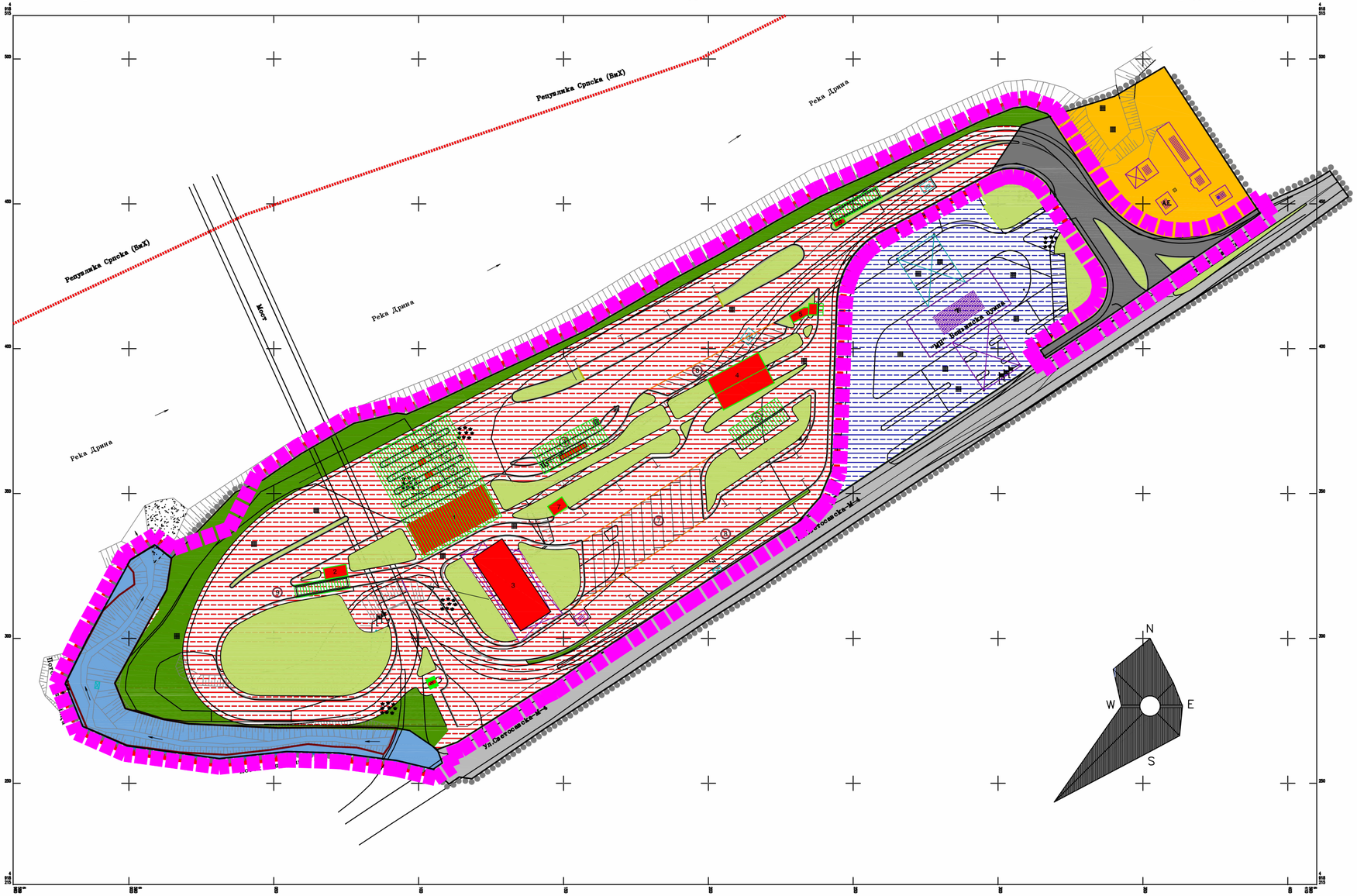

У М.Зворнику
01.06.2007.год.

Р=1:500

Оверава РГЗ СКН М.Зворник ПД за геодезиу "ГЕОДЕТ ДБ" д.о.о. М.Зворник
Директор:Симић Милован инг.геод. Директор:Богићевић Драган

ЛЕГЕНДА:

- Државна граница
- Граница плана

Јавно грађевинско земљиште

- Царински комплекс
- 1 муп, царина, надстрешница
- 2 контрола улаза "вага"
- 3 санитарна инспекција, шпедиција пошта, банка
- 4 магацин, посебна контрола
- 5 санитарни блок
- 6 "вага"
- 7 енергана
- 8 контролна кабина
- Магистрални пут
- Саобраћајна површина Нова1
- Неплодно земљиште - поток Моштаница
- Уређене зелене површине
- Заштитно зеленило

Остало грађевинско земљиште

- Становање
- Комецијални садржаји - МН бензинска пумпа
- Уређене зелене површине

БИЛАНС ПОВРШИНА

	Намена	(м2)
1	Комплекс царине	2 5694
	Зелене површине	7180
	Објекти	1086
	Саобраћајне површине	174
2	Река Моштаница	2146
3	Магистрални пут М4	4365
4	Саобраћајна површина Нова1	1475
5	Становање	2345
6	Бензинска пумпа "МН"	6344
	Зграда бензинске пумпе	491
	Уређене зелене површине	771
	Саобраћајне површине	5082
	УКУПНО У ГРАНИЦАМА ПЛАНА	4 2369

ПЛАН ДЕТАЉНЕ РЕГУЛАЦИЈЕ ЗА УРЕЂЕЊЕ ПРОСТОРА НА ГРАНИЧНОМ ПРЕЛАЗУ НОВИ МОСТ - МАЛИ ЗВОРНИК

Шеф тима за урбанизам и просторно планирање	Раде Николић дипл.инж.грађ.
Радни тим	Драгана Тодоровић д.п.планер
	Раде Николић дипл.инж.грађ.
	Миодраг Кецман дипл.инж.арх.
	Горана Чанковић дипл.инж.арх.
	Снежана Муришић, д.п.планер

Р 1:1000	**ПЛАН НАМЕНЕ ПОВРШИНА**	лист **3**

ЕНЕРГОПРОЈЕКТ
УРБАНИЗАМ И АРХИТЕКТУРА а.д.

март 2008

ИЗВОД ИЗ ПЛАНА ДЕТАЉНЕ РЕГУЛАЦИЈЕ "ИЗГРАДЊА КАНАЛИЗАЦИОНЕ МРЕЖЕ ОД НОВОГ МОСТА ДО МОСТА НА РЕЦИ РАДАЉ У КО МАЛИ ЗВОРНИК"

СПИСАК КООРДИНАТА ОСОВИНСКИХ И ТЕМЕНИХ ТАЧАКА

	Y	X
О1	6 590 104.30	4 918 248.37
Чвор 2619 М.Зворник	6 590 119.40	4 918 259.86
О2	6 590 453.71	4 918 478.23
О3	6 590 871.38	4 918 595.00
О4	6 590 979.28	4 918 606.37
О5	6 591 382.30	4 918 758.54
О6	6 591 589.46	4 918 948.09
О6'	6 591 806.73	4 919 160.95
О6"	6 591 781.60	4 919 175.04
О7	6 591 862.54	4 919 259.15
О8	6 591 825.26	4 919 745.13
О9	6 591 881.34	4 919 237.30
О10	6 591 668.04	4 919 880.21
О11	6 591 486.07	4 919 787.36
О12	6 591 388.24	4 919 743.74
О13	6 591 243.56	4 919 670.36
О14	6 591 205.45	4 919 651.29
О15	6 591 134.88	4 919 617.39
О16	6 590 754.47	4 918 498.11
О17	6 590 958.25	4 918 668.42
О18	6 590 957.25	4 918 672.03
О19	6 590 941.44	4 918 728.12
О20	6 590 437.64	4 918 372.33
О21	6 590 556.92	4 918 276.08
О22	6 590 569.69	4 918 305.49
О23	6 590 498.81	4 918 419.48
О24	6 590 146.85	4 918 204.51
О25	6 590 281.01	4 918 256.07
О26	6 590 334.93	4 918 227.86
О27	6 590 350.43	4 918 219.22
О28	6 590 393.65	4 918 174.89
Т1	6 590 397.42	4 918 444.70
Т2	6 590 654.62	4 918 597.92
Т3	6 590 756.44	4 918 612.93
Т4	6 590 852.06	4 918 592.34
Т5	6 591 006.38	4 918 608.77
Т6	6 591 122.46	4 918 644.77
Т7	6 591 240.33	4 918 697.70
Т8	6 591 407.94	4 918 768.81
Т9	6 591 492.68	4 918 858.74
Т10	6 591 592.82	4 918 948.42
Т11	6 591 708.89	4 919 080.54
Т12	6 591 786.27	4 919 126.12
Т13	6 591 811.77	4 919 169.53
Т14	6 591 828.63	4 919 200.52
Т15	6 591 898.80	4 919 321.83
Т16	6 591 851.56	4 919 632.25
Т17	6 591 815.78	4 919 713.10
Т18	6 591 569.05	4 918 816.32
Т19	6 591 375.77	4 918 738.73
Т20	6 590 998.81	4 918 551.25
Т21	6 590 875.11	4 918 580.25
Т22	6 590 872.02	4 918 579.87
Т23	6 590 872.02	4 918 580.98
Т24	6 590 808.00	4 918 571.69
Т25	6 590 781.26	4 918 569.47
Т26	6 590 710.57	4 918 559.28
Т27	6 590 963.51	4 918 649.75
Т28	6 590 474.29	4 918 455.98
Т29	6 590 461.46	4 918 437.43
Т30	6 590 445.31	4 918 407.06
Т31	6 590 424.72	4 918 390.77
Т32	6 590 441.93	4 918 366.21
Т33	6 590 454.31	4 918 362.40
Т34	6 590 457.17	4 918 361.52
Т35	6 590 456.15	4 918 336.63
Т36	6 590 488.86	4 918 295.83
Т37	6 590 504.51	4 918 270.64
Т38	6 590 533.58	4 918 237.42
Т39	6 590 563.70	4 918 287.32
Т40	6 590 530.60	4 918 322.50
Т41	6 590 481.88	4 918 380.88
Т42	6 590 458.51	4 918 383.26
Т43	6 590 482.40	4 918 392.05
Т44	6 590 493.45	4 918 403.53
Т45	6 590 181.92	4 918 235.55
Т46	6 590 221.47	4 918 253.64
Т47	6 590 278.44	4 918 258.68
Т48	6 590 370.93	4 918 207.99

СПИСАК КООРДИНАТА ФЕКАЛНЕ КАНАЛИЗАЦИЈЕ

	X	Y
Ф1	6590144.739	Y = 4918205.01
Ф2	6590184.19	4918232.43
Ф3	6590205.93	4918243.18
Ф4	6590219.00	4918248.85
Ф5	6590227.11	4918250.89
Ф6	6590273.32	4918254.95
Ф7	6590334.15	4918227.95
Ф8	6590350.47	4918219.11
Ф9	6590369.64	4918206.67
Ф10	6590390.49	4918172.67
Ф11	6590113.20	4918249.90
Ф12	6590117.45	4918255.41
Ф13	6590176.90	4918295.05
Ф14	6590198.03	4918310.19
Ф15	6590232.75	4918332.51
Ф16	6590272.17	4918358.83
Ф17	6590279.01	4918359.69
Ф18	6590292.60	4918371.72
Ф19	6590320.07	4918390.48
Ф20	6590350.78	4918410.80
Ф21	6590385.60	4918434.14
Ф22	6590428.73	4918460.34
Ф23	6590443.80	4918469.27
Ф23'	6590449.44	4918455.15
Ф24	6590458.50	4918474.53
Ф25	6590461.23	4918439.35
Ф26	6590445.20	4918407.04
Ф27	6590428.91	4918389.77
Ф28	6590441.40	4918366.99
Ф29	6590455.77	4918353.51
Ф30	6590489.04	4918296.68
Ф31	6590504.17	4918270.60
Ф32	6590524.74	4918247.50
Ф33	6590542.20	4918378.45
Ф34	6590505.23	4918352.59
Ф35	6590530.60	4918322.50
Ф36	6590554.47	4918280.89
Ф37	6590472.26	4918462.80
Ф38	6590464.77	4918494.39
Ф39	6590439.23	4918533.93
Ф40	6590503.07	4918502.53
Ф41	6590568.90	4918540.65
Ф42	6590595.37	4918506.66
Ф43	6590629.45	4918577.61
Ф44	6590650.84	4918589.64
Ф45	6590644.45	4918601.74
Ф46	6590669.98	4918594.14
Ф47	6590732.79	4918605.15
Ф48	6590753.33	4918606.89
Ф49	6590766.44	4918606.10
Ф50	6590797.72	4918608.27
Ф51	6590825.21	4918591.87
Ф52	6590848.99	4918589.19
Ф53	6590861.34	4918590.46
Ф54	6590862.65	4918576.43
Ф55	6590882.94	4918578.78
Ф55'	6590925.70	4918568.02
Ф56	6590867.64	4918571.22
Ф57	6590768.97	4918567.08
Ф58	6590755.55	4918562.80
Ф59	6590744.68	4918555.17
Ф60	6590737.68	4918539.47
Ф61	6590871.68	4918599.37
Ф62	6590863.20	4918610.46
Ф63	6590942.00	4918728.39
Ф64	6590957.26	4918672.03
Ф65	6590940.43	4918669.51
Ф66	6590975.53	4918616.27
Ф67	6590985.40	4918611.67
Ф68	6591016.23	4918617.48
Ф69	6591037.97	4918626.13
Ф70	6591075.52	4918636.68
Ф71	6591419.31	4918774.75
Ф72	6591438.45	4918783.24
Ф73	6591465.72	4918824.25
Ф74	6591488.06	4918848.17
Ф75	6591509.82	4918868.44
Ф76	6591553.69	4918907.28
Ф77	6591581.38	4918934.98
Ф78	6591593.55	4918945.34
Ф78'	6591629.42	4918912.40
Ф79	6591657.37	4918873.32
Ф80	6591569.56	4918816.37
Ф81	6591484.65	4918781.41
Ф82	6591467.93	4918774.68
Ф83	6591585.01	4918954.40
Ф84	6591593.59	4918964.16
Ф85	6591568.61	4919002.24
Ф86	6591523.24	4919035.68
Ф87	6591612.07	4918963.50
Ф88	6591693.12	4919056.18
Ф89	6591760.06	4919181.84
Ф90	6591777.28	4919177.56
Ф91	6591796.25	4919166.92
Ф92	6591812.49	4919158.98
Ф93	6591822.92	4919177.07
Ф94	6591850.63	4919227.10
Ф95	6591862.46	4919248.34
Ф96	6591879.96	4919279.06
Ф97	6591884.80	4919293.85
Ф98	6591892.89	4919323.61
Ф99	6591895.94	4919347.21
Ф100	6591896.48	4919370.17
Ф101	6591892.63	4919398.05
Ф102	6591883.48	4919455.20
Ф103	6591879.11	4919482.17
Ф104	6591876.19	4919502.67
Ф105	6591872.24	4919533.64
Ф106	6591867.64	4919562.27
Ф107	6591858.36	4919624.61
Ф108	6591852.12	4919643.26
Ф109	6591831.19	4919700.63
Ф110	6591827.68	4919713.50
Ф111	6591827.74	4919736.34
Ф112	6591375.53	4918734.91
Ф113	6591365.49	4918760.74
Ф114	6591363.48	4918766.49

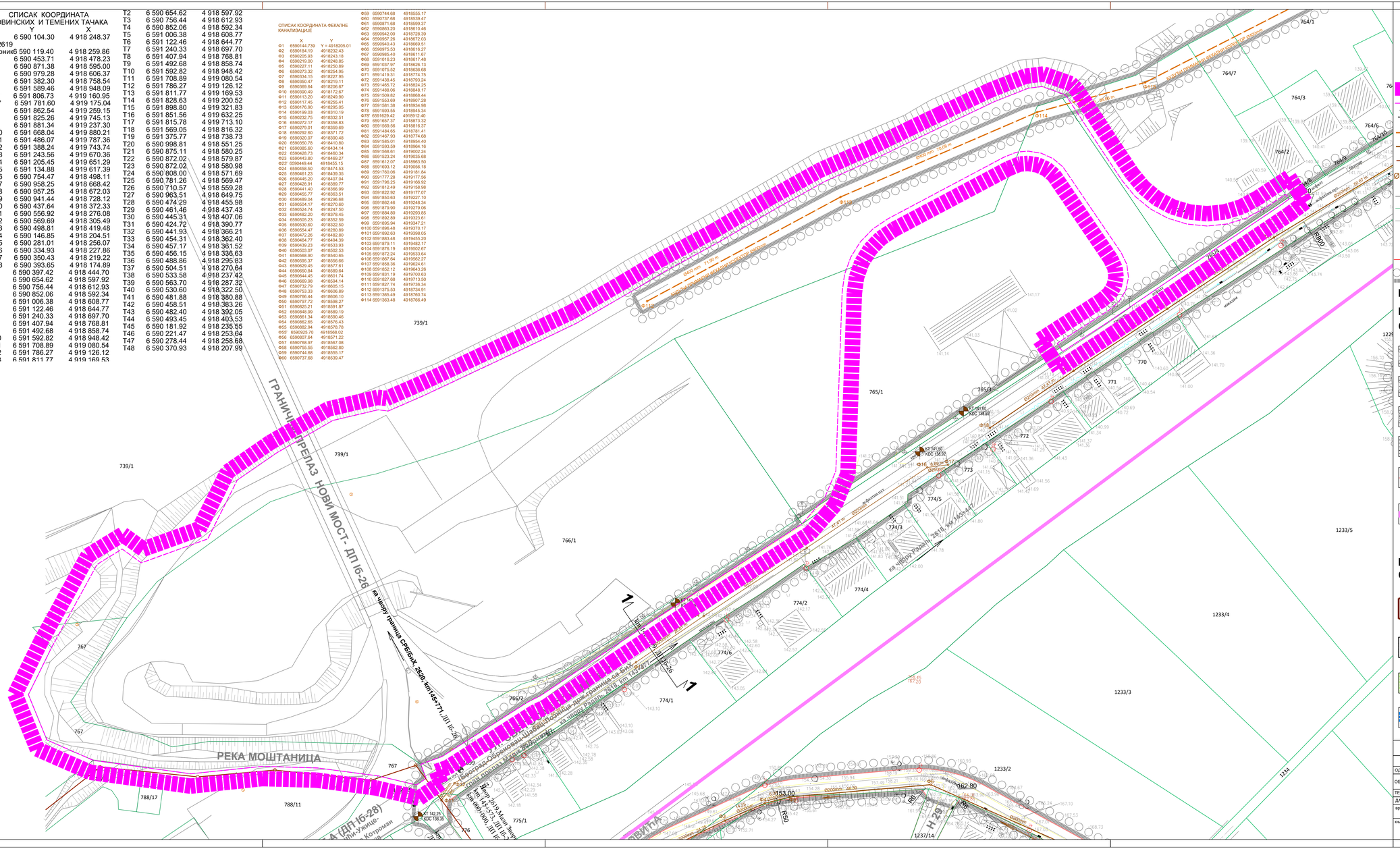

ЛЕГЕНДА:

- граница УП ГП Мали Зворник
- планирана фекална примарна канализација
- планирана фекална секундарна канализација
- постојећа фекална канализација
- Ø200,Ø250mm — минимални препоручени пречници планираних колектора
- планирана регулација улице (ПГР)
- граница катастарске парцеле
- планрирана ивица коловоза/колско пешачке површи
- постојећи стубови ваздушне НН Ел и Тк мреже
- далеководи високог напона
- граница обухвата

ПОВРШИНЕ ЈАВНЕ НАМЕНЕ

ИНФРАСТРУКТУРНИ ОБЈЕКТИ И КОРИДОРИ САОБРАЋАЈНА ИНФРАСТРУКТУРА

- ДРЖАВНИ ПУТ ДП I6-26
- ДРЖАВНИ ПУТ ДП IIA бр.257 (РАДАЉ- ШАРЕНА БУКВА)
- НАСЕЉСКЕ САОБРАЋАЈНИЦЕ (Н -НОВА, НП -НОВОПРОЈЕКТОВАНА)
- МОСТ (ПОСТОЈЕЋИ)
- ГРАНИЦА ПУТНОГ ЗЕМЉИШТА (РЕГУЛАЦИЈА)
- ЖЕЛЕЗНИЧКА ПРУГА (РЕГИОНАЛНА ЈЕДНОКОЛОСЕЧНА ПРУГА РУМА-ШАБАЦ- РАСПУСНИЦА ДОЊА БОРИНА -ДРЖАВНА ГРАНИЦА- ЗВОРНИК НОВИ

КОМУНАЛНИ ИНФРАСТРУКТУРНИ ОБЈЕКТИ И КОРИДОРИ

- ППОВ — КОМПЛЕКС ПЛАНИРАНОГ ПОСТРОЈЕЊА ЗА ПРЕЧИЋШАВАЊЕ ОТПАДНИХ ВОДА -ППОВ
- ППОВ — ЗОНА ИЗГРАДЊЕ ПЛАНИРАНОГ ПОСТРОЈЕЊА ЗА ПРЕЧИЋШАВАЊЕ ОТПАДНИХ ВОДА -ППОВ
- ЈАВНЕ ЗЕЛЕНЕ ПОВРШИНЕ (ЗАШТИТНИ ЗЕЛЕНИ ПОЈАС)
- ОРЈЕНТАЦИОНА ГРАНИЦА РЕГУЛАЦЈЕ ВОДОТОКАСА РЕЗЕРВНОМ ПОВРШИНОМ ЗА РЕГУЛАЦИЈУ

ЈП Инфраструктура Шабац, Шабац,
Служба за просторно и урбанистичко планирање

	ИМЕ И ПРЕЗИМЕ	ПОТПИС
ОДГ. УРБАНИСТА	Мисимира Васовић, дипл.инж.арх.	
ОБРАДА ФАЗЕ	Мирослав Макевић, дипл.инж.грађ.	
ТЕХНИЧКА ОБРАДА	Дејан Ружић, грађ.техн.	
ДАТУМ	2021. год.	

инвеститор: ОПШТИНА МАЛИ ЗВОРНИК

врста плана: ПЛАН ДЕТАЉНЕ РЕГУЛАЦИЈЕ

објекат: ПДР "ИЗГРАДЊА КАНАЛИЗАЦИОНЕ МРЕЖЕ ОД НОВОГ МОСТА ДО МОСТА НА РЕЦИ РАДАЉ У КО МАЛИ ЗВОРНИК"

књига бр.	лист бр.	размера	цртеж-фаза
	4-1	1 : 500	ПЛАН КАНАЛИЗАЦИОНЕ МРЕЖЕ

УРБАНИСТИЧКИ ПРОЈЕКАТ
ЗА ПОТРЕБЕ УРБАНИСТИЧКО-АРХИТЕКТОНСКЕ РАЗРАДЕ ЛОКАЦИЈЕ ГРАНИЧНОГ ПРЕЛАЗА МАЛИ ЗВОРНИК (НОВИ МОСТ)

С

ЛЕГЕНДА

- ДРЖАВНА ГРАНИЦА
- ГРАНИЦА ОБУХВАТАУРБАНИСТИЧКОГ ПРОЈЕКТА

ПРЕГЛЕДНА КАРТА-УЖА ЛОКАЦИЈА
Р 1:2 500

EN ISO 9001:2015
EN ISO 14001:2015
ISO/IEC 27001:2014
EN ISO 50001:2018
EN ISO 45001:2018
EN ISO 37001:2017
EN ISO 22301:2020

ДРУШТВО ЗА ПРОЈЕКТОВАЊЕ И ИНЖЕЊЕРИНГ
SIDPROJEKT Д.О.О.

КНЕЗА МИЛОША 2, 22240 ШИД, СРБИЈА; Тел:022/712-004, 712-044; Факс: 716-020; E-mail: office@sidprojekt.rs; www.sidprojekt.rs

ДИРЕКТОР	Сања Спасојевић, дипл.инж.арх. бр. лиц. 200 1041 08		ИНВЕСТИТОР: Републичка дирекција за имовину Републике Србије Краља Милана 16, Београд
ОДГОВОРНИ УРБАНИСТА	Ивана Рудић, дипл.инж.арх. бр. лиц. 200 1419 13		ОБЈЕКАТ И МЕСТО ГРАДЊЕ: **УРБАНИСТИЧКИ ПРОЈЕКАТ ЗА ПОТРЕБЕ УРБАНИСТИЧКО-АРХИТЕКТОНСКЕ РАЗРАДЕ ЛОКАЦИЈЕ ГРАНИЧНОГ ПРЕЛАЗА МАЛИ ЗВОРНИК (НОВИ МОСТ)**
УРБАНИСТА			
ОДГОВОРНИ ПРОЈЕКТАНТ	Сузана Цвитковац, дипл.инж.арх. бр. лиц. 300 M884 13		
САРАДНИК	Славица Парезановић, грађ.техн.		ОЗНАКА И НАЗИВ ДЕЛА ПРОЈЕКТА: УРБАНИСТИЧКИ ПРОЈЕКАТ
САРАДНИК			НАЗИВ ЦРТЕЖА: ПРЕГЛЕДНА КАРТА -УЖА ЛОКАЦИЈА; ВРСТА ТЕХНИЧКЕ ДОКУМЕНТАЦИЈЕ: УП; БРОЈ ЦРТЕЖА:
ДАТУМ: фебруар 2025.	БРОЈ ПРОЈЕКТА: 21/24	РАЗМЕРА: 1 : 2 500	

УРБАНИСТИЧКИ ПРОЈЕКАТ
ЗА ПОТРЕБЕ
УРБАНИСТИЧКО-АРХИТЕКТОНСКЕ РАЗРАДЕ ЛОКАЦИЈЕ ГРАНИЧНОГ ПРЕЛАЗА МАЛИ ЗВОРНИК (НОВИ МОСТ)

ЛЕГЕНДА

- ГРАНИЦА УП ГП МАЛИ ЗВОРНИК (НОВИ МОСТ)
- ДРЖАВНА ГРАНИЦА
- ГРАНИЦА ОБУХВАТА ПДР ЗА УРЕЂЕЊЕ ПРОСТОРА НА ГП НОВИ МОСТ - МАЛИ ЗВОРНИК
- ГРАНИЦА ОБУХВАТА ПДР "ИЗГРАДЊА КАНАЛИЗАЦИОНЕ МРЕЖЕ ОД НОВОГ МОСТА ДО МОСТА НА РЕЦИ РАДАЉ У КО МАЛИ ЗВОРНИК
- ГРАНИЦА КАТАСТАРСКЕ ПАРЦЕЛЕ
- 766/1 БРОЈ КАТАСТАРСКЕ ПАРЦЕЛЕ
- РЕГУЛАЦИОНА ЛИНИЈА ИЗ ПДР

КАТАСТАРСКО-ТОПОГРАФСКИ ПЛАН СА ГРАНИЦОМ УП
Р 1: 500

ДРУШТВО ЗА ПРОЈЕКТОВАЊЕ И ИНЖЕЊЕРИНГ
SIDPROJEKT Д.О.О.
EN ISO 9001:2015, EN ISO 14001:2015, ISO/IEC 27001:2014, EN ISO 50001:2014, EN ISO 45001:2018, EN ISO 27001:2017, Kyoto 22101:2020
КНЕЗА МИЛОША 2, 22240 ШИД, СРБИЈА; Тел:022/712-004, 712-044; Факс: 716-020; E-mail: office@sidprojekt.rs; www.sidprojekt.rs

ДИРЕКТОР	Слава Спасојевић, дипл.инж.арх. бр. лиц. 200 1041 08		ИНВЕСТИТОР: РЕПУБЛИЧКА ДИРЕКЦИЈА ЗА ИМОВИНУ РЕПУБЛИКЕ СРБИЈЕ Краља Милана 16, Београд
ОДГОВОРНИ УРБАНИСТА	Иванa Рудић, дипл.инж.арх. бр. лиц. 200 1410 13		ОБЈЕКАТ И МЕСТО ГРАЂЕЊА: **УРБАНИСТИЧКИ ПРОЈЕКАТ ЗА ПОТРЕБЕ УРБАНИСТИЧКО-АРХИТЕКТОНСКЕ РАЗРАДЕ ЛОКАЦИЈЕ ГРАНИЧНОГ ПРЕЛАЗА МАЛИ ЗВОРНИК (НОВИ МОСТ)**
УРБАНИСТА			
ОДГОВОРНИ ПРОЈЕКТАНТ	Сузана Цветковић, дипл.инж.арх. бр. лиц. 300 M884 13		
САРАДНИК	Славица Парезановић, грађ. техн.		ОЗНАКА И НАЗИВ ДЕЛА ПРОЈЕКТА: УРБАНИСТИЧКИ ПРОЈЕКАТ
САРАДНИК			НАЗИВ ЦРТЕЖА: КАТАСТАРСКО-ТОПОГРАФСКИ ПЛАН СА ГРАНИЦОМ УП
ДАТУМ: фебруар 2025.	БРОЈ ПРОЈЕКТА: 21/24	РАЗМЕРА: Р 1: 500	ВРСТА ТЕХНИЧКОГ ДОКУМЕНТАЦИЈЕ: УП; БРОЈ ЦРТЕЖА: 1

КООРДИНАТЕ ТАЧАКА ОБУХВАТА УП		
ОЗНАКА	Y	X
1	6590329.14	4918462.95
2	6590335.96	4918452.74
3	6590340.10	4918447.67
4	6590345.16	4918443.51
5	6590350.93	4918440.42
6	6590357.20	4918438.52
7	6590363.71	4918437.89
8	6590370.23	4918438.54
9	6590376.49	4918440.46
10	6590382.25	4918443.57
11	6590389.41	4918448.28
12	6590390.18	4918447.11
13	6590390.47	4918446.66
14	6590388.27	4918445.00
15	6590361.96	4918427.31
16	6590355.24	4918422.73
17	6590330.55	4918405.91
18	6590316.46	4918396.74
19	6590315.95	4918397.53
20	6590315.63	4918398.01
21	6590314.67	4918399.44
22	6590331.69	4918410.40
23	6590334.94	4918413.17
24	6590337.12	4918416.85
25	6590338.01	4918421.03
26	6590337.50	4918425.27
27	6590335.65	4918429.12
28	6590316.57	4918457.25
29	6590313.31	4918459.97
30	6590309.45	4918461.73
31	6590305.27	4918462.40
32	6590302.09	4918462.16
33	6590301.05	4918461.94
34	6590297.10	4918460.34
35	6590259.36	4918440.28
36	6590254.43	4918436.98
37	6590250.29	4918432.72
38	6590247.15	4918427.68
39	6590245.67	4918423.62
40	6590245.12	4918422.10
41	6590244.32	4918416.22
42	6590242.26	4918357.68
43	6590238.54	4918348.74
44	6590236.24	4918346.16
45	6590231.18	4918340.31
46	6590193.04	4918315.72
47	6590167.19	4918298.59
48	6590145.55	4918284.07
49	6590141.49	4918282.04
50	6590130.70	4918275.18
51	6590113.38	4918264.17
52	6590106.46	4918261.64
53	6590108.18	4918257.00
54	6590105.05	4918254.85
55	6590002.47	4918257.83
56	6590088.44	4918258.36
57	6590072.58	4918260.43
58	6590054.47	4918260.95
59	6590048.25	4918260.30
60	6590031.21	4918258.52
61	6590015.35	4918260.71
62	6589999.32	4918262.92
63	6589984.08	4918269.63
64	6589978.05	4918284.47
65	6589985.61	4918299.85
66	6589993.08	4918313.48
67	6590000.55	4918327.13
68	6590008.54	4918332.25
69	6590014.99	4918327.60
70	6590036.73	4918335.43
71	6590046.39	4918354.71
72	6590059.32	4918363.62
73	6590077.64	4918374.21
74	6590092.51	4918377.71
75	6590095.78	4918377.30
76	6590107.43	4918382.37
77	6590138.05	4918396.76
78	6590157.47	4918406.09
79	6590175.11	4918416.32
80	6590186.90	4918423.39
81	6590203.95	4918432.59
82	6590223.04	4918443.81
83	6590238.60	4918452.46
84	6590255.20	4918459.92
85	6590268.27	4918466.25
86	6590277.96	4918470.90
87	6590294.03	4918478.56
88	6590305.28	4918483.02
89	6590309.76	4918483.57
90	6590316.96	4918481.02
91	6590317.89	4918480.14

координате тачака грађевинске линије		
ОЗНАКА	Y	X
1	6590096.29	4918338.68
2	6590122.10	4918352.37
3	6590125.94	4918345.12
4	6590100.17	4918331.45
5	6590093.86	4918351.00
6	6590097.40	4918352.87
7	6590098.43	4918350.90
8	6590094.90	4918349.02
9	6590109.80	4918359.45
10	6590113.33	4918361.33
11	6590110.84	4918357.49
12	6590114.38	4918359.36
13	6590091.05	4918356.30
14	6590094.58	4918358.17
15	6590095.62	4918356.20
16	6590092.09	4918354.32
17	6590106.99	4918364.75
18	6590110.52	4918366.63
19	6590111.56	4918364.66
20	6590108.03	4918362.79
21	6590085.47	4918360.02
22	6590089.02	4918361.90
23	6590089.97	4918360.14
24	6590086.41	4918358.25
25	6590104.17	4918370.05

координате тачака грађевинске линије		
ОЗНАКА	Y	X
26	6590107.70	4918371.93
27	6590108.75	4918369.96
28	6590105.22	4918368.09
29	6590078.95	4918365.32
30	6590109.68	4918381.65
31	6590129.26	4918344.81
32	6590098.53	4918328.48
33	6590058.33	4918319.35
34	6590078.94	4918324.04
35	6590060.08	4918311.63
36	6590080.70	4918316.31
37	6590074.11	4918322.72
38	6590077.04	4918323.39
39	6590077.37	4918321.92
40	6590074.44	4918321.26
41	6590100.90	4918284.16
42	6590108.08	4918287.51
43	6590112.80	4918277.42
44	6590105.63	4918274.07
45	6590104.57	4918283.08
46	6590106.56	4918284.01
47	6590108.25	4918280.39
48	6590106.26	4918279.46
49	6590128.47	4918352.92
50	6590130.64	4918354.13

координате тачака грађевинске линије		
ОЗНАКА	Y	X
51	6590132.81	4918350.17
52	6590130.64	4918348.96
53	6590141.80	4918366.28
54	6590161.28	4918376.50
55	6590164.44	4918370.49
56	6590144.96	4918360.26
57	6590145.75	4918362.09
58	6590162.49	4918370.87
59	6590165.97	4918364.23
60	6590149.24	4918355.45
61	6590187.26	4918380.70
62	6590193.88	4918384.22
63	6590195.99	4918380.25
64	6590189.37	4918376.73
65	6590199.52	4918389.51
66	6590217.19	4918398.88
67	6590222.84	4918388.23
68	6590205.17	4918378.85
69	6590207.41	4918372.13
70	6590226.08	4918382.04
71	6590230.93	4918372.91
72	6590212.26	4918363.00
73	6590236.52	4918416.74
74	6590238.02	4918416.68
75	6590237.91	4918413.68
76	6590236.41	4918413.73

ФУНКЦИОНАЛНЕ ЦЕЛИНЕ

- ПУТНИЧКО-ЦАРИНСКИ ТЕРМИНАЛ
- РОБНО-ЦАРИНСКИ ТЕРМИНАЛ

ПАРКИНГ ПОВРШИНЕ

- паркинг за теретна возила - улаз (13ПМ)
- паркинг за теретна возила - излаз (15 ПМ)
- паркинг за путничке аутомобиле - 14 ПМ
- паркинг за службена возила - 9 ПМ
- паркинг за аутобус - 1 ПМ

НОВИ ОБЈЕКТИ

1. ОБЈЕКАТ МУП
2. ОБЈЕКАТ УЦ
3. НАДСТРЕШНИЦА
4. КОНТРОЛНЕ КАБИНЕ
5. МАГАЦИН, ПОСЕБНА КОНТРОЛА
6. САНИТАРНИ БЛОК
7. ОБЈЕКАТ ЗА ДЕТАЉАН ПРЕГЛЕД ПУТНИЧКИХ ВОЗИЛА
8. НАДСТРЕШНИЦА ИЗНАД КОНТРОЛЕ ПУТНИЧИХ АУТОБУСА
9. ПЛАТФОРМА ЗА ИСТОВАР И КОНТРОЛУ РОБЕ И ТЕРЕТА-ИЗЛАЗ ИЗ ЗЕМЉЕ
10. ПЛАТФОРМА ЗА ИСТОВАР И КОНТРОЛУ РОБЕ И ТЕРЕТА-УЛАЗ У ЗЕМЉУ
11. НАДСТРЕШНИЦА ИЗНАД КОНТРОЛНЕ ПЛАТФОРМЕ -УЛАЗ У ЗЕМЉУ-ТЕРЕТНИ ТЕРМИНАЛ
12. НАДСТРЕШНИЦА ИЗНАД КОНТРОЛНЕ КАБИНЕ -ПЕШАЧКИ ТЕРМИНАЛ
13. ВАГА ЗА КОНТРОЛ УУЛАЗА - ТЕРЕТНИ ТЕРМИНАЛ
14. НАДСТРЕШНИЦА УЗ ВАГУ ЗА КОНТРОЛУ УЛАЗА - ТЕРЕТНИ ТЕРМИНАЛ
15. ПЛАТО ЗА ДИЗЕЛ АГРЕГАТ
16. ЈАРБОЛ

УРБАНИСТИЧКИ ПРОЈЕКАТ
ЗА ПОТРЕБЕ УРБАНИСТИЧКО-АРХИТЕКТОНСКЕ РАЗРАДЕ ЛОКАЦИЈЕ ГРАНИЧНОГ ПРЕЛАЗА МАЛИ ЗВОРНИК (НОВИ МОСТ)

ЛЕГЕНДА

- ГРАНИЦА УП ГП МАЛИ ЗВОРНИК (НОВИ МОСТ)
- ДРЖАВНА ГРАНИЦА
- граница обухвата ПДР за уређење простора на ГП НОВИ МОСТ-МАЛИ ЗВОРНИК
- граница обухвата ПДР "Изградња канализационе мреже од Новог моста до моста на реци Радаљ у КО Мали Зворник, општина Мали Зворник
- ГРАНИЦА КАТАСТАРСКЕ ПАРЦЕЛЕ
- 766/1 БРОЈ КАТАСТАРСКЕ ПАРЦЕЛЕ
- 60 КООРДИНАТЕ ТАЧАКА ИЗ ПДР
- РЕГУЛАЦИОНА ЛИНИЈА
- ГРАЂЕВИНСКА ЛИНИЈА
- ОГРАДА КОМПЛЕКСА
- ОСА САОБРАЋАЈНИЦЕ
- 191.17 ВИСИНСКА КОТА
- 4.0% ПОПРЕЧНИ ПАД
- НОВИ ОБЈЕКТИ
- НОВЕ НАДСТРЕШНИЦЕ
- ПОСТОЈЕЋИ ОБЈЕКАТ У ФУНКЦИЈИ ГРАНИЧНОГ ПРЕЛАЗА
- ОБЈЕКТИ КОЈИ СЕ УКЛАЊАЈУ
- МОСТ КАРАКАЈ
- САОБРАЋАЈНИЦЕ
- САОБРАЋАЈНЕ ПОВРШИНЕ - ПАРКИНГ
- ПОПЛОЧАНЕ ПОВРШИНЕ
- ЗЕЛЕНЕ ПОВРШИНЕ
- РЕКА ДРИНА
- ПОТОК МОШТАНИЦА

РЕГУЛАЦИОНО-НИВЕЛАЦИОНО РЕШЕЊЕ ЛОКАЦИЈЕ, Р 1: 500

ЕН ISO 9001:2015
EN ISO 14001:2015
ISO/IEC 27001:2014
EN ISO 50001:2018
EN ISO 45001:2018
EN ISO 14064-1:2018
EN ISO 27001:2020

ДРУШТВО ЗА ПРОЈЕКТОВАЊЕ И ИНЖЕЊЕРИНГ SIDPROJEKT д.о.о.

КНЕЗА МИЛОША 2, 22240 ШИД, СРБИЈА; Тел:022/712-004, 712-044; Факс: 716-020; E-mail: office@sidprojekt.rs; www.sidprojekt.rs

ДИРЕКТОР	Сања Спасојевић, дипл.инж.арх. бр. лиц. 200 1041 08		ИНВЕСТИТОР: РЕПУБЛИЧКА ДИРЕКЦИЈА ЗА ИМОВИНУ Краља Милана 16, Београд
ОДГОВОРНИ УРБАНИСТА	Иванa Рудић, дипл.инж.арх. бр. лиц. 200 1419 13		ОБЈЕКАТ И МЕСТО ГРАЂЕЊА: **УРБАНИСТИЧКИ ПРОЈЕКАТ ЗА ПОТРЕБЕ УРБАНИСТИЧКО-АРХИТЕКТОНСКЕ РАЗРАДЕ ЛОКАЦИЈЕ ГРАНИЧНОГ ПРЕЛАЗА МАЛИ ЗВОРНИК (НОВИ МОСТ)**
ПРОЈЕКТАНТ			
ОДГОВОРНИ ПРОЈЕКТАНТ	Сузана Цвитковић, дипл.инж.арх. бр. лиц. 300 M884 13		
САРАДНИК	Славица Парезановић, грађ техн.		ОЗНАКА И НАЗИВ ДЕЛА ПРОЈЕКТА: УРБАНИСТИЧКИ ПРОЈЕКАТ
САРАДНИК			НАЗИВ ЦРТЕЖА: РЕГУЛАЦИОНО-НИВЕЛАЦИОНО РЕШЕЊЕ ЛОКАЦИЈЕ
ДАТУМ: фебруар 2025.	БРОЈ ПРОЈЕКТА: 21/24	РАЗМЕРА: Р 1: 500	ВРСТА ГЕОДЕТСКИХ ПОДАТАКА: УП
			БРОЈ ЦРТЕЖА: 2

Нормални поречни профил државног пута IБ реда број 28 у зони граничног прелаза Мали Зворник

- пресек 2 - 2 -

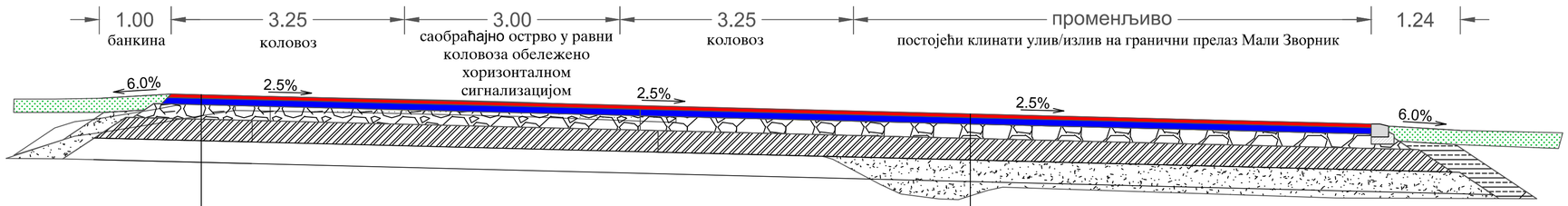

- Асфалт бетон АБ 11с д=5 цм
- Битуменизирани носећи слој БНС 22сА д=9 цм
- Дробљени камени агрегат Д.К.А Ø0-31.5мм д=20 цм
- Дробљени камени агрегатД.К.А Ø0-63мм д=30 цм
- НАСИП песак 30 цм

- Асфалт бетон АБ 11с д=5 цм
- Битуменизирани носећи слој БНС 22сА д=9 цм
- Дробљени камени агрегат Д.К.А Ø0-31.5мм д=20 цм
- Дробљени камени агрегатД.К.А Ø0-63мм д=30 цм
- НАСИП песак 30 цм

УРБАНИСТИЧКИ ПРОЈЕКАТ
ЗА ПОТРЕБЕ УРБАНИСТИЧКО-АРХИТЕКТОНСКЕ РАЗРАДЕ ЛОКАЦИЈЕ ГРАНИЧНОГ ПРЕЛАЗА МАЛИ ЗВОРНИК (НОВИ МОСТ)

НОРМАЛНИ ПОПРЕЧНИ ПРОФИЛ

EN ISO 9001:2015
EN ISO 14001:2015
ISO/IEC 27001:2014
EN ISO 50001:2018
EN ISO 45001:2018
EN ISO 37001:2017
EN ISO 22301:2020

ДРУШТВО ЗА ПРОЈЕКТОВАЊЕ И ИНЖЕЊЕРИНГ SIDPROJEKT Д.О.О.

КНЕЗА МИЛОША 2, 22240 ШИД, СРБИЈА; Тел:022/712-004, 712-044; Факс: 716-020; E-mail: office@sidprojekt.rs; www.sidprojekt.rs

ДИРЕКТОР	Сања Спасојевић, дипл.инж.арх. бр. лиц. 200 1041 08		ИНВЕСТИТОР: РЕПУБЛИЧКА ДИРЕКЦИЈА ЗА ИМОВИНУ Краља Милана 16, Београд
ОДГОВОРНИ УРБАНИСТА	Ивана Рудић, дипл.инж.арх. бр. лиц. 200 1419 13		ОБЈЕКАТ И МЕСТО ГРАДЊЕ: **УРБАНИСТИЧКИ ПРОЈЕКАТ ЗА ПОТРЕБЕ УРБАНИСТИЧКО-АРХИТЕКТОНСКЕ РАЗРАДЕ ЛОКАЦИЈЕ ГРАНИЧНОГ ПРЕЛАЗА МАЛИ ЗВОРНИК (НОВИ МОСТ)**
ПРОЈЕКТАНТ	Никола Логарушић дипл.инж.грађ. бр. лиц. 315 И00678 19		
ОДГОВОРНИ ПРОЈЕКТАНТ	Сузана Цвитковац, дипл.инж.арх. бр. лиц. 300 М884 13		
САРАДНИК	Славица Парезановић, грађ.техн.		ОЗНАКА И НАЗИВ ДЕЛА ПРОЈЕКТА: УРБАНИСТИЧКИ ПРОЈЕКАТ
САРАДНИК	НОРМАЛНИ ПОПРЕЧНИ ПРОФИЛ		НАЗИВ ЦРТЕЖА:
ДАТУМ: фебруар 2025.	БРОЈ ПРОЈЕКТА: 21/24	РАЗМЕРА: 1 : 50	ВРСТА ТЕХНИЧКЕ ДОКУМЕНТАЦИЈЕ: УП / БРОЈ ЦРТЕЖА: 2.1.

УРБАНИСТИЧКИ ПРОЈЕКАТ
ЗА ПОТРЕБЕ УРБАНИСТИЧКО-АРХИТЕКТОНСКЕ РАЗРАДЕ ЛОКАЦИЈЕ ГРАНИЧНОГ ПРЕЛАЗА МАЛИ ЗВОРНИК (НОВИ МОСТ)

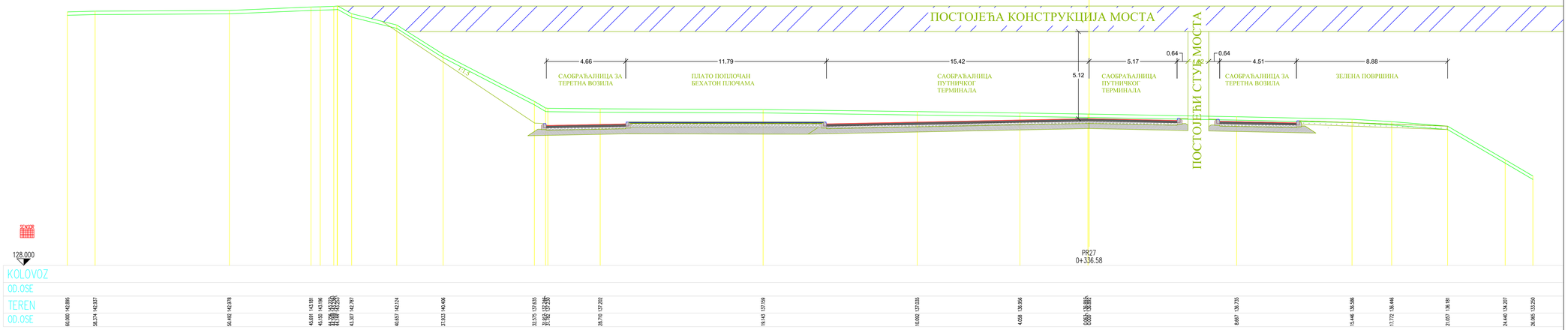

НОРМАЛНИ ПОПРЕЧНИ ПРОФИЛ

ЕУ ЗКО 980/2015 ЕУ ЗКО 1390/2015 ЕУ ЗКО 2799/2016 ЕУ ЗКО 3000/2018 ЕУ ЗКО 3700/2018 ЕУ ЗКО 3700/2017 ЕУ ЗКО 3700/2019	ДРУШТВО ЗА ПРОЈЕКТОВАЊЕ И ИНЖЕЊЕРИНГ SIDPROJEKT d.o.o. КНЕЗА МИЛОША 2, 22240 ШИД, СРБИЈА; Тел:022/712-004, 712-048; Факс: 716-020; E-mail: office@sidprojekt.rs; www.sidprojekt.rs		
ДИРЕКТОР	Саша Спасојевић, дипл.инж.арх, бр. лиц. 200 1041 08		ИНВЕСТИТОР: РЕПУБЛИЧКА ДИРЕКЦИЈА ЗА ИМОВИНУ Краља Милана 16, Београд
ОДГОВОРНИ УРБАНИСТА	Иван Рудић, дипл.инж.арх, бр. лиц. 200 1410 13		ОБЈЕКАТ И МЕСТО ГРАДЊЕ: **УРБАНИСТИЧКИ ПРОЈЕКАТ ЗА ПОТРЕБЕ УРБАНИСТИЧКО-АРХИТЕКТОНСКЕ РАЗРАДЕ ЛОКАЦИЈЕ ГРАНИЧНОГ ПРЕЛАЗА МАЛИ ЗВОРНИК (НОВИ МОСТ)**
ПРОЈЕКТАНТ	Никола Логарушић дипл.инж.грађ. бр. лиц. 315 H9 06/20 19		
ОДГОВОРНИ ПРОЈЕКТАНТ	Сузана Цветковић, дипл.инж.арх, бр. лиц. 300 M404 13		
САРАДНИК	Саша Парезановић, грађ.техн.		ОЗНАКА И НАЗИВ ДЕЛА ПРОЈЕКТА: УРБАНИСТИЧКИ ПРОЈЕКАТ
САРАДНИК			НАЗИВ ЦРТЕЖА: НОРМАЛНИ ПОПРЕЧНИ ПРОФИЛ
ДАТУМ: фебруар 2025.	БРОЈ ПРОЈЕКТА: 21/24	РАЗМЕРА: 1 : 100	ВРСТА ТЕХНИЧКОГ ДОКУМЕНТА(АНЕКС): УП — БРОЈ ЦРТЕЖА: 2.2.

КООРДИНАТЕ ТАЧАКА ОБУХВАТА УП		
ОЗНАКА	Y	X
1	6590329.14	4918462.95
2	6590335.96	4918452.74
3	6590340.10	4918447.67
4	6590345.16	4918443.51
5	6590350.93	4918440.42
6	6590357.20	4918438.52
7	6590363.71	4918437.89
8	6590370.23	4918438.54
9	6590376.49	4918440.46
10	6590382.25	4918443.57
11	6590389.41	4918448.28
12	6590390.18	4918447.11
13	6590390.47	4918446.66
14	6590388.27	4918445.00
15	6590361.96	4918427.31
16	6590355.24	4918422.73
17	6590330.55	4918405.91
18	6590316.46	4918396.74
19	6590315.95	4918397.53
20	6590315.63	4918398.01
21	6590314.67	4918399.44
22	6590331.69	4918410.40
23	6590334.94	4918413.17
24	6590337.12	4918416.85
25	6590338.01	4918421.03
26	6590337.50	4918425.27
27	6590335.65	4918429.12
28	6590316.57	4918457.25
29	6590313.31	4918459.97
30	6590309.45	4918461.73
31	6590305.27	4918462.40
32	6590302.09	4918462.16
33	6590301.05	4918461.94
34	6590297.10	4918460.34
35	6590259.36	4918440.28
36	6590254.43	4918436.98
37	6590250.29	4918432.72
38	6590247.15	4918427.68
39	6590245.67	4918423.62
40	6590245.12	4918422.10
41	6590244.32	4918416.22
42	6590242.26	4918357.68
43	6590238.54	4918348.74
44	6590236.24	4918346.16
45	6590231.18	4918340.31
46	6590193.04	4918315.72
47	6590167.19	4918298.59
48	6590145.55	4918284.07
49	6590141.49	4918282.04
50	6590130.70	4918275.18
51	6590113.38	4918264.17
52	6590106.46	4918261.64
53	6590108.18	4918257.00
54	6590105.05	4918254.85
55	6590092.47	4918257.83
56	6590088.44	4918258.36
57	6590072.58	4918260.43
58	6590054.47	4918260.95
59	6590048.25	4918260.30
60	6590031.21	4918258.52
61	6590015.35	4918260.71
62	6589999.32	4918262.92
63	6589984.08	4918269.63
64	6589978.05	4918284.47
65	6589985.61	4918299.85
66	6589993.08	4918313.48
67	6590000.55	4918327.13
68	6590008.54	4918332.25
69	6590014.99	4918327.60
70	6590036.73	4918335.43
71	6590046.39	4918354.71
72	6590059.32	4918363.62
73	6590077.64	4918374.21
74	6590092.51	4918377.71
75	6590095.78	4918377.30
76	6590107.43	4918382.37
77	6590138.05	4918396.76
78	6590157.47	4918406.09
79	6590175.11	4918416.32
80	6590186.90	4918423.39
81	6590203.95	4918432.59
82	6590223.04	4918443.81
83	6590238.60	4918452.46
84	6590255.20	4918459.92
85	6590268.27	4918466.25
86	6590277.06	4918470.90
87	6590294.03	4918478.56
88	6590305.28	4918483.02
89	6590309.76	4918483.57
90	6590316.96	4918481.02
91	6590317.89	4918480.14

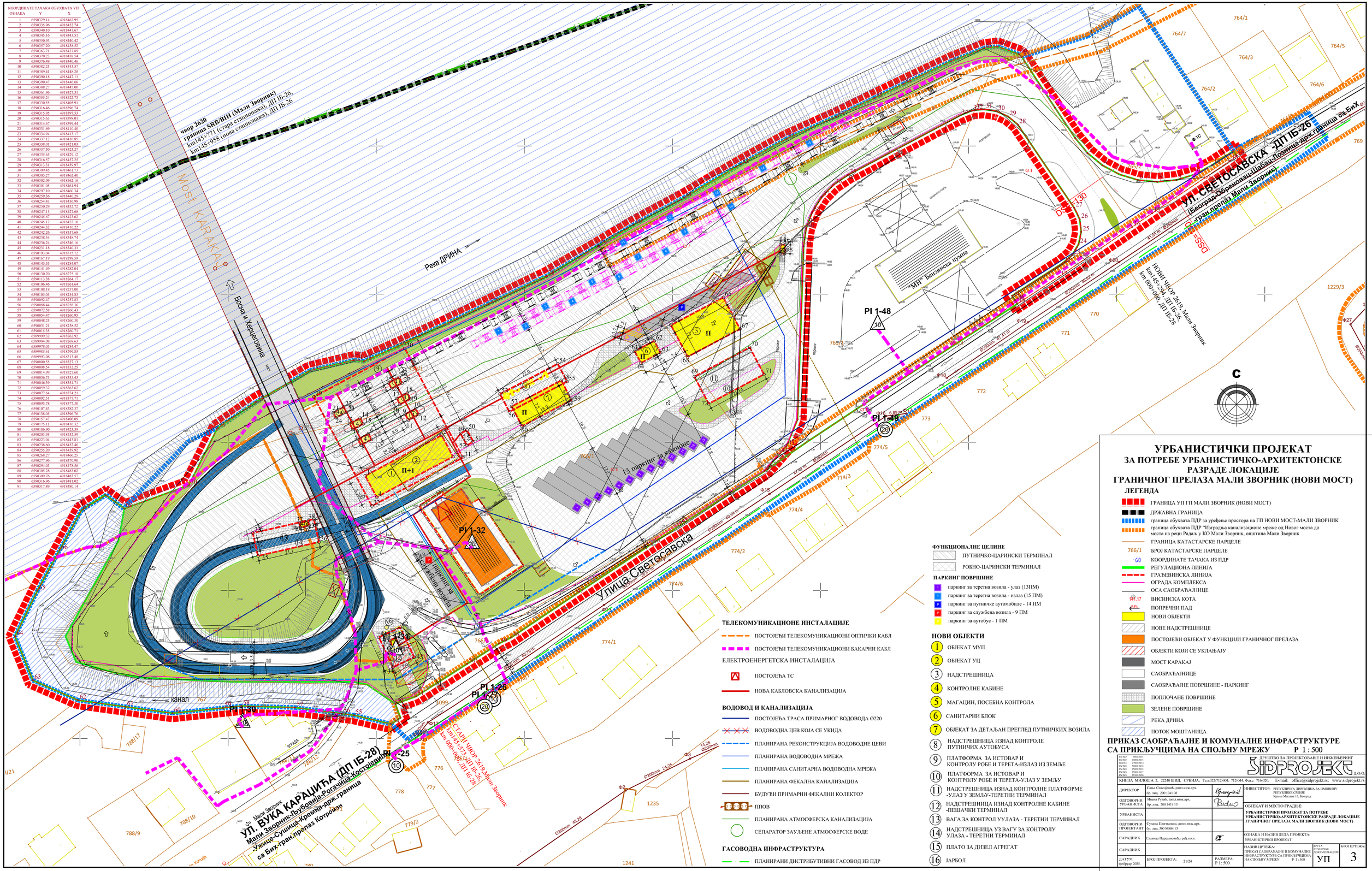

УРБАНИСТИЧКИ ПРОЈЕКАТ
ЗА ПОТРЕБЕ УРБАНИСТИЧКО-АРХИТЕКТОНСКЕ РАЗРАДЕ ЛОКАЦИЈЕ
ГРАНИЧНОГ ПРЕЛАЗА МАЛИ ЗВОРНИК (НОВИ МОСТ)

ЛЕГЕНДА

- ГРАНИЦА УП ГП МАЛИ ЗВОРНИК (НОВИ МОСТ)
- ДРЖАВНА ГРАНИЦА
- граница обухвата ПДР за уређење простора на ГП НОВИ МОСТ-МАЛИ ЗВОРНИК
- граница обухвата ПДР "Изградња канализационе мреже од Новог моста до моста на реци Радаљ у КО Мали Зворник, општина Мали Зворник
- ГРАНИЦА КАТАСТАРСКЕ ПАРЦЕЛЕ
- 766/1 БРОЈ КАТАСТАРСКЕ ПАРЦЕЛЕ
- 60 КООРДИНАТЕ ТАЧАКА ИЗ ПДР
- РЕГУЛАЦИОНА ЛИНИЈА
- ГРАЂЕВИНСКА ЛИНИЈА
- ОГРАДА КОМПЛЕКСА
- ОСА САОБРАЋАЈНИЦЕ
- 197.17 ВИСИНСКА КОТА
- 2.0 ПОПРЕЧНИ ПАД
- НОВИ ОБЈЕКТИ
- НОВЕ НАДСТРЕШНИЦЕ
- ПОСТОЈЕЋИ ОБЈЕКАТ У ФУНКЦИЈИ ГРАНИЧНОГ ПРЕЛАЗА
- ОБЈЕКТИ КОЈИ СЕ УКЛАЊАЈУ
- МОСТ КАРАКАЈ
- САОБРАЋАЈНИЦЕ
- САОБРАЋАЈНЕ ПОВРШИНЕ - ПАРКИНГ
- ПОПЛОЧАНЕ ПОВРШИНЕ
- ЗЕЛЕНЕ ПОВРШИНЕ
- РЕКА ДРИНА
- ПОТОК МОШТАНИЦА

ФУНКЦИОНАЛНЕ ЦЕЛИНЕ

- ПУТНИЧКО-ЦАРИНСКИ ТЕРМИНАЛ
- РОБНО-ЦАРИНСКИ ТЕРМИНАЛ

ПАРКИНГ ПОВРШИНЕ

- паркинг за теретна возила - улаз (13ПМ)
- паркинг за теретна возила - излаз (15 ПМ)
- паркинг за путничке аутомобиле - 14 ПМ
- паркинг за службена возила - 9 ПМ
- паркинг за аутобус - 1 ПМ

ТЕЛЕКОМУНИКАЦИОНЕ ИНСТАЛАЦИЈЕ

- ПОСТОЈЕЋИ ТЕЛЕКОМУНИКАЦИОНИ ОПТИЧКИ КАБЛ
- ПОСТОЈЕЋИ ТЕЛЕКОМУНИКАЦИОНИ БАКАРНИ КАБЛ

ЕЛЕКТРОЕНЕРГЕТСКА ИНСТАЛАЦИЈА

- ПОСТОЈЕЋА ТС
- НОВА КАБЛОВСКА КАНАЛИЗАЦИЈА

ВОДОВОД И КАНАЛИЗАЦИЈА

- ПОСТОЈЕЋА ТРАСА ПРИМАРНОГ ВОДОВОДА Ø220
- ВОДОВОДНА ЦЕВ КОЈА СЕ УКИДА
- ПЛАНИРАНА РЕКОНСТРУКЦИЈА ВОДОВОДНЕ ЦЕВИ
- ПЛАНИРАНА ВОДОВОДНА МРЕЖА
- ПЛАНИРАНА САНИТАРНА ВОДОВОДНА МРЕЖА
- ПЛАНИРАНА ФЕКАЛНА КАНАЛИЗАЦИЈА
- БУДУЋИ ПРИМАРНИ ФЕКАЛНИ КОЛЕКТОР
- ППОВ
- ПЛАНИРАНА АТМОСФЕРСКА КАНАЛИЗАЦИЈА
- СЕПАРАТОР ЗАУЉЕНЕ АТМОСФЕРСКЕ ВОДЕ

ГАСОВОДНА ИНФРАСТРУКТУРА

- ПЛАНИРАНИ ДИСТРИБУТИВНИ ГАСОВОД ИЗ ПДР

НОВИ ОБЈЕКТИ

1. ОБЈЕКАТ МУП
2. ОБЈЕКАТ УЦ
3. НАДСТРЕШНИЦА
4. КОНТРОЛНЕ КАБИНЕ
5. МАГАЦИН, ПОСЕБНА КОНТРОЛА
6. САНИТАРНИ БЛОК
7. ОБЈЕКАТ ЗА ДЕТАЉАН ПРЕГЛЕД ПУТНИЧКИХ ВОЗИЛА
8. НАДСТРЕШНИЦА ИЗНАД КОНТРОЛЕ ПУТНИЧИХ АУТОБУСА
9. ПЛАТФОРМА ЗА ИСТОВАР И КОНТРОЛУ РОБЕ И ТЕРЕТА-ИЗЛАЗ ИЗ ЗЕМЉЕ
10. ПЛАТФОРМА ЗА ИСТОВАР И КОНТРОЛУ РОБЕ И ТЕРЕТА-УЛАЗ У ЗЕМЉУ
11. НАДСТРЕШНИЦА ИЗНАД КОНТРОЛНЕ ПЛАТФОРМЕ -УЛАЗ У ЗЕМЉУ-ТЕРЕТНИ ТЕРМИНАЛ
12. НАДСТРЕШНИЦА ИЗНАД КОНТРОЛЕ КАБИНЕ -ПЕШАЧКИ ТЕРМИНАЛ
13. ВАГА ЗА КОНТРОЛ УУЛАЗА - ТЕРЕТНИ ТЕРМИНАЛ
14. НАДСТРЕШНИЦА У3 ВАГУ ЗА КОНТРОЛУ УЛАЗА - ТЕРЕТНИ ТЕРМИНАЛ
15. ПЛАТО ЗА ДИЗЕЛ АГРЕГАТ
16. ЈАРБОЛ

ПРИКАЗ САОБРАЋАЈНЕ И КОМУНАЛНЕ ИНФРАСТРУКТУРЕ СА ПРИКЉУЧЦИМА НА СПОЉНУ МРЕЖУ Р 1 : 500

ЕN ISO 9001:2015
EN ISO 14001:2015
ISO/IEC 27001:2014
EN ISO 50001:2018
EN ISO 45001:2018
EN ISO 22301:2019
EN ISO 22301:2020

ДРУШТВО ЗА ПРОЈЕКТОВАЊЕ И ИНЖЕЊЕРИНГ
SIDPROJEKT Д.О.О.
КНЕЗА МИЛОША 2, 22240 ШИД, СРБИЈА; Тел:022/712-004, 712-044; Факс: 716-020; E-mail: office@sidprojekt.rs; www.sidprojekt.rs

ДИРЕКТОР	Саша Спасојевић, дипл.инж.арх. бр. лиц. 200 1041 08		ИНВЕСТИТОР: РЕПУБЛИЧКА ДИРЕКЦИЈА ЗА ИМОВИНУ РЕПУБЛИКЕ СРБИЈЕ Краља Милана 16, Београд		
ОДГОВОРНИ УРБАНИСТА	Иванa Рудић, дипл.инж.арх. бр. лиц. 200 1419 13		ОБЈЕКАТ И МЕСТО ГРАДЊЕ: **УРБАНИСТИЧКИ ПРОЈЕКАТ ЗА ПОТРЕБЕ УРБАНИСТИЧКО-АРХИТЕКТОНСКЕ РАЗРАДЕ ЛОКАЦИЈЕ ГРАНИЧНОГ ПРЕЛАЗА МАЛИ ЗВОРНИК (НОВИ МОСТ)**		
УРБАНИСТА					
ОДГОВОРНИ ПРОЈЕКТАНТ	Сузана Цвитковић, дипл.инж.арх. бр. лиц. 300 M884 13				
САРАДНИК	Славица Парезановић, грађ.техн.		ОЗНАКА И НАЗИВ ДЕЛА ПРОЈЕКТА: УРБАНИСТИЧКИ ПРОЈЕКАТ		
САРАДНИК			НАЗИВ ЦРТЕЖА: ПРИКАЗ САОБРАЋАЈНЕ И КОМУНАЛНЕ ИНФРАСТРУКТУРЕ СА ПРИКЉУЧЦИМА НА СПОЉНУ МРЕЖУ Р 1 : 500	ФАЗА ПРОЈЕКТОВАЊА ДОКУМЕНТАЦИЈЕ: УП	БРОЈ ЦРТЕЖА: 3
ДАТУМ: фебруар 2025.	БРОЈ ПРОЈЕКТА: 21/24	РАЗМЕРА: Р 1: 500			

координате тачака из ПДР

ОЗНАКА	Y	X
10	6590000.55	4918327.13
11	6590008.54	4918332.25
12	6590014.99	4918327.60
13	6590012.99	4918316.71
14	6589995.11	4918284.54
15	6589998.70	4918275.82
16	6590011.88	4918272.08
17	6590020.50	4918270.52
18	6590051.41	4918269.10
19	6590092.25	4918269.07
30	6590308.67	4918391.66
31	6590315.95	4918397.53
32	6590316.46	4918396.74
33	6590330.55	4918405.91
34	6590361.96	4918427.31
36	6590389.41	4918448.28
52	6590036.73	4918335.43
53	6590046.39	4918354.71
54	6590059.32	4918363.62
55	6590077.64	4918374.21
56	6590092.51	4918377.71
57	6590095.78	4918377.30
58	6590107.43	4918382.37
59	6590138.05	4918396.76
60	6590157.47	4918406.09
61	6590175.11	4918416.32
62	6590186.90	4918423.39
63	6590203.95	4918432.59
64	6590223.04	4918443.81
65	6590238.60	4918452.46
66	6590255.20	4918459.92
67	6590268.27	4918466.25
68	6590277.96	4918470.90
69	6590294.03	4918478.56
70	6590305.28	4918483.02
71	6590309.76	4918483.57
72	6590316.96	4918481.02
73	6590317.89	4918480.14
75	6590297.10	4918460.34
76	6590259.36	4918440.28
77	6590244.32	4918416.22
78	6590242.26	4918357.68
79	6590238.54	4918348.74
82	6590382.25	4918443.57
83	6590335.96	4918452.74
84	6590329.14	4918462.95
85	6590316.57	4918457.25
86	6590335.65	4918429.12
87	6590331.69	4918410.40
88	6590314.67	4918399.44

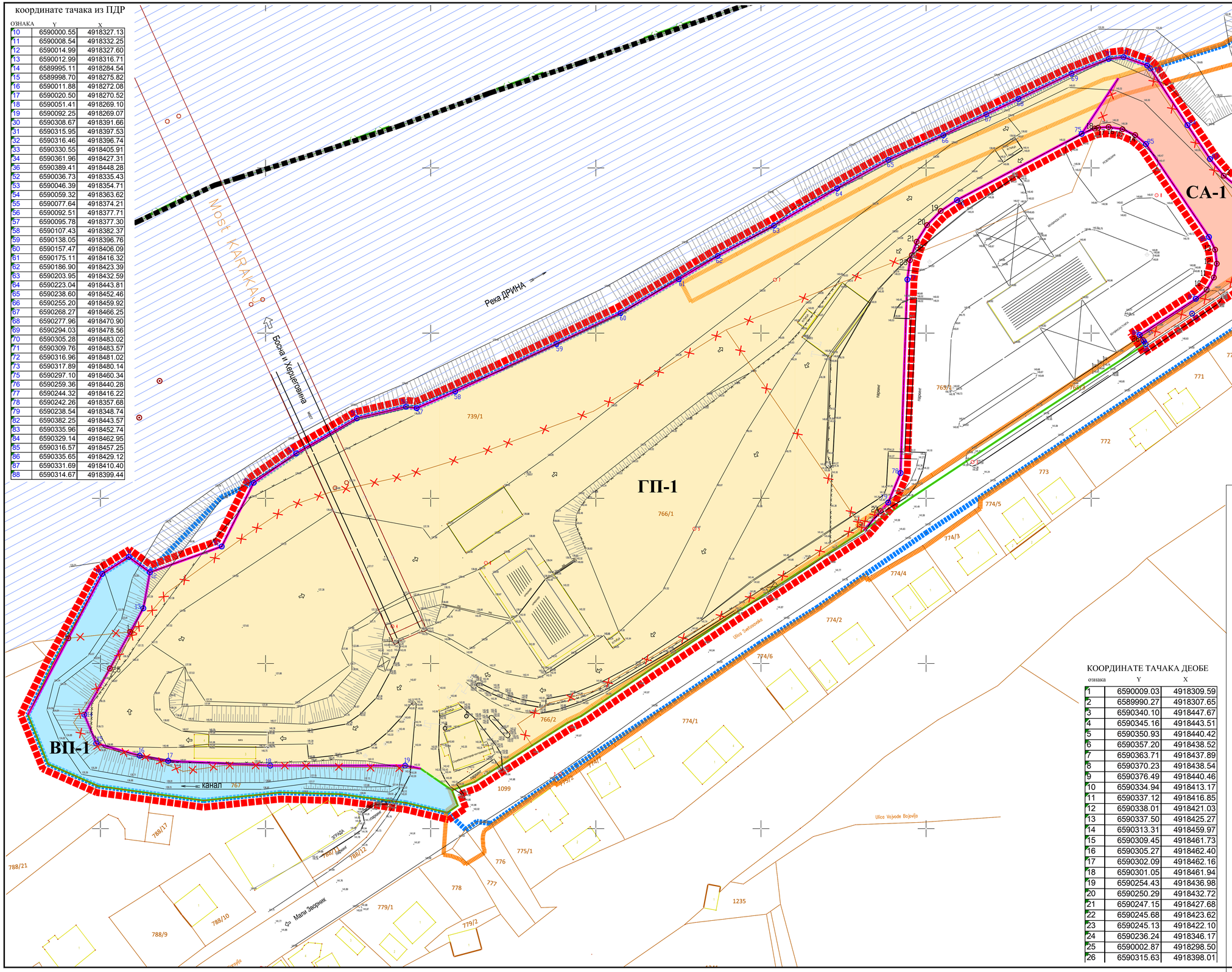

УРБАНИСТИЧКИ ПРОЈЕКАТ
ЗА ПОТРЕБЕ
УРБАНИСТИЧКО-АРХИТЕКТОНСКЕ РАЗРАДЕ ЛОКАЦИЈЕ ГРАНИЧНОГ ПРЕЛАЗА МАЛИ ЗВОРНИК (НОВИ МОСТ)

С

ЛЕГЕНДА

- ГРАНИЦА УП ГП МАЛИ ЗВОРНИК (НОВИ МОСТ)
- ДРЖАВНА ГРАНИЦА
- граница обухвата ПДР за уређење простора на ГП НОВИ МОСТ-МАЛИ ЗВОРНИК
- граница обухвата ПДР "Изградња канализационе мреже од Новог моста до моста на реци Радаљ у КО Мали Зворник, општина Мали Зворник
- ГРАНИЦА КАТАСТАРСКЕ ПАРЦЕЛЕ
- 766/1 БРОЈ КАТАСТАРСКЕ ПАРЦЕЛЕ
- 60 КООРДИНАТЕ ТАЧАКА ИЗ ПДР
- РЕГУЛАЦИОНА ЛИНИЈА
- ГРАЂЕВИНСКА ЛИНИЈА
- ГРАНИЦА ПАРЦЕЛЕ КОЈА СЕ УКИДА
- НОВА ГРАНИЦА ПАРЦЕЛЕ
- 1 КООРДИНАТЕ ТАЧАКА ДЕОБЕ
- РЕКА ДРИНА

НОВОФОРМИРАНЕ ПАРЦЕЛЕ

- ГП-1 ПЛАНИРАНА ПАРЦЕЛА ГРАНИЧНОГ ПРЕЛАЗА (2,56ha)
- СА-1 ПЛАНИРАНА ПАРЦЕЛА ДРЖАВНОГ ПУТА (0,15ha)
- ВП-1 ПЛАНИРАНА ПАРЦЕЛА ПОТОКА (0,22ha)

КООРДИНАТЕ ТАЧАКА ДЕОБЕ

ознака	Y	X
1	6590009.03	4918309.59
2	6589990.27	4918307.65
3	6590340.10	4918447.67
4	6590345.16	4918443.51
5	6590350.93	4918440.42
6	6590357.20	4918438.52
7	6590363.71	4918437.89
8	6590370.23	4918438.54
9	6590376.49	4918440.46
10	6590334.94	4918413.17
11	6590337.12	4918416.85
12	6590338.01	4918421.03
13	6590337.50	4918425.27
14	6590313.31	4918459.97
15	6590309.45	4918461.73
16	6590305.27	4918462.40
17	6590302.09	4918462.16
18	6590301.05	4918461.94
19	6590254.43	4918436.98
20	6590250.29	4918432.72
21	6590247.15	4918427.68
22	6590245.68	4918423.62
23	6590245.13	4918422.10
24	6590236.24	4918346.17
25	6590002.87	4918298.50
26	6590315.63	4918398.01

ПЛАН ПАРЦЕЛАЦИЈЕ Р 1:500

EN ISO 9001:2015
EN ISO 14001:2015
ISO/IEC 27001:2014
EN ISO 50001:2018
EN ISO 45001:2018
EN ISO 37001:2017
EN ISO 22301:2020

ДРУШТВО ЗА ПРОЈЕКТОВАЊЕ И ИНЖЕЊЕРИНГ
SIDPROJEKT Д.О.О.

КНЕЗА МИЛОША 2, 22240 ШИД, СРБИЈА; Тел:022/712-004, 712-044; Факс: 716-020; E-mail: office@sidprojekt.rs; www.sidprojekt.rs

ДИРЕКТОР	Саша Спасојевић, дипл.инж.арх. бр. лиц. 200 1041 08	
ОДГОВОРНИ УРБАНИСТА	Ивана Рудић, дипл.инж.арх. бр. лиц. 200 1419 13	
УРБАНИСТА		
ОДГОВОРНИ ПРОЈЕКТАНТ	Сузана Цвитковац, дипл.инж.арх. бр. лиц. 300 M884 13	
САРАДНИК	Славица Парезановић, грађ техн.	
САРАДНИК		
ДАТУМ: фебруар 2025.	БРОЈ ПРОЈЕКТА: 21/24	РАЗМЕРА: Р 1: 500

ИНВЕСТИТОР: РЕПУБЛИЧКА ДИРЕКЦИЈА ЗА ИМОВИНУ РЕПУБЛИКЕ СРБИЈЕ Краља Милана 16, Београд

ОБЈЕКАТ И МЕСТО ГРАДЊЕ:
УРБАНИСТИЧКИ ПРОЈЕКАТ ЗА ПОТРЕБЕ УРБАНИСТИЧКО-АРХИТЕКТОНСКЕ РАЗРАДЕ ЛОКАЦИЈЕ ГРАНИЧНОГ ПРЕЛАЗА МАЛИ ЗВОРНИК (НОВИ МОСТ)

ОЗНАКА И НАЗИВ ДЕЛА ПРОЈЕКТА: УРБАНИСТИЧКИ ПРОЈЕКАТ

НАЗИВ ЦРТЕЖА:	ВРСТА ТЕХНИЧКЕ ДОКУМЕНТАЦИЈЕ	БРОЈ ЦРТЕЖА:
ПЛАН ПАРЦЕЛАЦИЈЕ	УП	4

Д. ПРИЛОЗИ

Друштво за пројектовање и инжењеринг
ШИДПРОЈЕКТ доо ШИД
Број: 1436/20
Дана: 18. 06. 2020 г.

Република Србија
МИНИСТАРСТВО ГРАЂЕВИНАРСТВА, САОБРАЋАЈА И ИНФРАСТРУКТУРЕ
Број: 350-02-01054/2020-07
Датум: 10.06.2020.
Београд, Немањина 22 – 26

Министарство грађевинарства, саобраћаја и инфраструктуре, поступајући по захтеву Шидпројекта д.о.о., ул. Кнеза Милоша бр. 2, Шид, број 350-02-01054/2020-07, у складу са чланом 6. и 37. став 8. 9. и 10. Закона о министарствима („Сл. гласник РС" бр. 44/2014, 15/2015, 54/2015, 96/2015 и 62/2017), чл. 53, а у вези члана 133. став 2. тачка 14. Закона о планирању и изградњи („Сл. гласник РС", број 72/09, 81/09 – исправка, 64/10 – одлука УС, 24/11, 121/12 – одлука УС, 42/2013 - одлука УС, 50/2013 - одлука УС, 98/13 - одлука УС, 132/14, 145/14, 83/18, 31/2019, 37/2019 и 9/2020) и Правилника о садржини информације о локацији и о садржини локацијске дозволе („Сл.гласник РС", број 3/10), у складу са Планом детаљне регулације за уређење простора на граничном прелазу „Нови мост" у Малом Зворнику („Сл. лист општине Мали Зворник", бр. 05/08) и овлашћењем садржаним у решењу министра број 119-01-31/2020-02 од 14.02.2020. године, издаје:

ИНФОРМАЦИЈУ О ЛОКАЦИЈИ

за к.п. бр. 766, 765/2, 739/1, 765/1 К.О. Мали Зворник
на територији општине Мали Зворник

Предмет захтева: Издавање информације о локацији за к.п. бр. 766, 765/2, 739/1, 765/1 К.О. Мали Зворник, на територији општине Мали Зворник, за потребе изградње објеката на граничном прелазу „Нови Мост – Мали Зворник" између Републике Србије и Босне и Херцеговине.

ПЛАНИРАНА НАМЕНА:

Катастарске парцеле бр. 766, 765/2, 739/1, 765/1 К.О. Мали Зворник су обухваћене Планом детаљне регулације за уређење простора на граничном прелазу „Нови мост" у Малом Зворнику („Сл. лист општине Мали Зворник", бр. 05/08).

У складу са Планом, на катастарској парцели бр. 766 К.О. Мали Зворник планирана намена површина јавно грађевинско земљиште - за део к.п. неплодно земљиште, поток Моштаница, док је део к.п. предвиђен за комплекс Царине са заштитним зеленилом и са уређеним зеленим површинама.

На катастарској парцели бр. 765/2 К.О. Мали Зворник планирана намена површина је за део к.п. јавно грађевинско земљиште – саобраћајна површина Нова 1, док се део к.п. налази на површинама предвиђеним за остало грађевинско земљиште – зона А, становање малих густина.

На катастарским парцелама бр. 739/1, 765/1 К.О. Мали Зворник планирана намена површина је за део к.п. јавно грађевинско земљиште – комплекс Царине и саобраћајна површина Нова 1, док се део к.п. налази на површинама предвиђеним за остало грађевинско земњиште – бензинска станица МН.

ПРАВИЛА УРЕЂЕЊА:

Целине и зоне одређене планом

Подела на просторне целине извршена је према доминантној намени и компатибилности садржаја на целине:

- 01 (поток Моштаница),
- 02 (комплекс царине),
- 03 (бензинска станица "МН")
- 04 (зона породичног становања малих густина).

Третман постојећих објеката

Овим планом се предвиђа задржавање следећих објеката:

1. Стамбених објеката у зони становања малих густина спратности П+1+Пк
2. Помоћних објеката у зони становања малих густина спратности П
3. Објекта бензинске станице "МН" спратности П+1
4. Надстрешнице на бензинској станици "МН"
5. Објекта шпедиције спратности П+1

Због неусклађености са планираним саобраћајним концептом граничног прелаза предвиђа се за уклањање:

1. Постојећи монтажни објекат МУП-а, Царине спратности П
2. Објекат ваге на уласку у земљу
3. Објекат ваге на изласку из земље
4. Објекат надстрешнице у комлексу царине
5. Помоћни објекти у комплексу царине

Услови за јавне површине и објекте

Услови за саобраћајне површине

Комплекс је подељен на:

- Путнички терминал
- Камионски терминал

Саобраћајнице и паркиралишта у границама плана просторно су дефинисани основним елементима хоризонталне и вертикалне пројекције и регулације. Све осовине нових улица и паркиралишта дефинисане су координатама у географском координатном систему.

Трасе саобраћајница и паркинга у нивелационом смислу неопходно је што више прилагодити постојећим теренским условима.

Пешачка кретања обављају се на за то предвиђеним стазама.

Овим условима се одређује да све коловозне површине на граничном прелазу имају коловозну конструкцију за тешко саобраћајно оперећење.

Улица Нова 1 планира се за приступ бензинској станици "МН" и царинском терминалу. Ширина ове комуникације је мин. 7 м и планирана је за двосмерно кретање возила са хоризонталним елементима и минималним радијусима који омогућавају несметано кретање возила.

У оквиру царинског терминала планирано је 21 отворено паркинг место за теретна и 15 отворених паркинг места за путничка возила. На паркингу за путничка возила обезбедити једно паркинг место намењено искључиво осабама са инвалидитетом.

У оквиру бензинске станице "МН" планирано је 10 отворених паркинг места.

Паркинг места не могу бити мања од 5.0 x 2.5 м за путничка и 15.0 x 3.5м за теретна возила.

Правце кретања особа са инвалидитетом означити одговарајућом сигнализацијом.

Услови за зелене и слободне површине

На подручју обухваћеним овим планом детаљне регулације вегетација се може сагледати кроз следеће категорије:

- Уређене зелене површине: Предвидети адекватно озелењавање прилаза и раскрсница, простора око јавних и привредних објеката, и простора уз Светосавску улицу и др.
- Заштитно зеленило: дуж граница планског подручја, насипа, косина обезбедити зону заштитног зеленила високог и средњег растиња дугог вегетационог периода у циљу побољшања микроклиматских и санитарних услова као и визуелног унапређења *простора.*

Услови за евакуацију отпада

Према условима ЈКП Дрина бр. 04-595/1 од 16.11.2007. за евакуацију отпада на граничном прелази Нови мост у Малом Зворнику потребно је поставити контејнер отвореног или затвореног типа од 5м^3.

Услови за изградњу инфраструктурне мреже и објеката

Услови за изградњу водоводне мреже и објеката:

Планирају се две основне позиције радова на водоводној мрежи, и то:

- реконструкција или измештање постојеће водоводне цеви Ø 200 мм која долази у колизију са планираним објектима и
- изградња нове водоводне мреже интерног карактера условљене потребама планираних корисника.

Услови за изградњу канализационе мреже и објеката:

Како на овој локацији и шире није изграђен канализациони систем не постоје услови прикључења објекта граничног прелаза на градски канализациони систем.

Због тога се решење канализације даје у оквиру предметног комплекса.

Услови за изградњу електроенергетске мреже и постројења:

У оквиру предметног комлекса постоји изграђена ТС 10/0.4 kV капацитета 2x1000 kVA (2x630 kVA). Планирани потрошачи ће се снабдевати електричном енергијом из постојеће ТС 10/0.4 kV, с тим што ће се извршити доградња нисконапонске табле.

Услови за изградњу ТТ мреже и постројења:

Потребан број телефонских прикључака обезбедиће се у постојећем истуреном степену Мали Зворник. У том смислу, предвиђено је да се од наведеног истуреног степена до планираних објеката положи телекомуникациони кабл ТК 59 GMR 25x4x0.4 mm.

Услови за изградњу гасоводне мреже и постројења:

Према важећем Генералном плану предметног подручја планирана је комплетна гасификација свих потрошача.

На основу урбанистичких параметара датих овим Планом извршена је процена потрошње природног гаса у складу са наменом и потребама планираних површина за грејањем, припремом топле воде и климатизацијом односно за рад и у летњем режиму и она износи *Bmax=52 m³/h* .

Потребно је изградити :

1. Планирани прикључни гасовод максималног пречника ДН 65 мм и притиска p=1-4 bar-a од горепоменутог планираног нископритисног дистрибутивног гасовода до планиране гасне котларнице,
2. Мерно-регулациони сет на спољњој фасади гасне котларнице, капацитета *Bh= 52 m³/h*,
3. Гасну котларницу у оквиру објекта „енергане“ која ће као основни енергент користити природан гас, а као резервни лако-течно гориво (до прикључења на дистрибутивни гасни централизовани систем).

Водопривредни услови

Цео комплекс простора граничног прелаза "Нови мост" у оквиру границе плана до реке Дрине, осигурати и заштитити од великих вода овог водотока, вероватноће појаве Q1%, одговарајућим типом обалоутврде, у складу са урбанистичким захтевима за град Мали Зворник.

Инжењерско геолошки услови

Граница ПДР-а обухвата део инжењерско - геолошког рејона I.

ПРАВИЛА ГРАЂЕЊА:

Правила грађења за целину 02 – комплекс царине

Намена комлекса: предметна локација по намени површина припада јавним садржајима посебне намене – царина.

Правила парцелације: Овим планом дефинисана је парцела комплекса царине. Предвиђена површина парцеле износи 26066 м2.

Положај парцеле утврђен је регулационим линијама и разделним границама према суседним парцелама. Парцела мора имати обезбеђен приступ на јавну саобраћајну површину, као и прикључак на техничку инфраструктуру.

Предметна парцела планирана је као једна јединствена целина и није дозвољена препарцелација деобом на мање катастарске парцеле.

Положај објеката: Простор у коме је дозвољено грађење и положај објекта одређен је грађевинским линијама. Оне представљају максималну границу до које се може поставити најистуренији део објекта. Унутрашња грађевинска линија је дата максимално и може се формирати слободно сходно архитектонско грађевинском контексту.

Дозвољена је изградња слободностојећих објеката.

Дозвољена је градња више објеката на парцели.

Објекте пројектовати у складу са наменом и предвиђеним технолошким поступком уз примену одговарајућих грађевинских материјала.

Положај грађевинских линија дат је у графичком прилогу “Регулационо–нивелациони план за грађење објеката и саобраћајница”.

Индекс заузетости парцеле: Индекс заузетости парцеле представља количник бруто површине под објектима и површине парцеле.

Максимална вредност индекса заузетости је Из=7%.

Индекс изграђености парцеле: Индекс изграђености парцеле представља количник бруто развијене површине надземних етажа и површине парцеле.

Максимални индекс изграђености парцеле је Ии=0.13.

Спратност или висина објекта

- Објекат муп, царина - максимална спратност објекта је П+1
- Објекат шпедиције - максимална спратност објекта је П+1+Пк

- Објекат посебне контроле – максимална висина објекта је 6м
- Објекат енергане - максимална спратност објекта је П
- Објекат контролне кабине - максимална спратност објекта је П
- Објекат санитарног блока - максимална спратност објекта је П
- Објекат контроле улаза и излаза - максимална спратност објекта је П

Паркирање: Паркинг простор потребан за потребе граничног прелаза решавати у оквиру парцеле 02 – комплекс царине.

Уређење паркинг простора извести коришћењем асфалтног коловозног застора, бетонских плоча и сл.

Ограђивање: Око царинског комплекса и теретног терминала предвидети стабилну заштитну ограду висине h=2.20м.

Архитектонско обликовање: За све планиране објекте примениће се савремене форме и материјали у складу са специфичном наменом. Сви објекти морају бити усклађени по форми и материјализацији.

Зеленило: Минимум 30% парцеле определити за уређене зелене и слободне површине.

Евакуација отпада: Контејнер за смеће запремине 5м3 сместити на парцели у посебној ниши или у ниши изграђеној у тротоару у нивоу коловоза.

Услови прикључења на инфраструктурну мрежу: Објекте прикључити на мрежу комуналне инфраструктуре уз услове и сагласности надлежних комуналних предузећа.

Правила приступачности: При пројектовању објеката и саобраћајница применити посебне мере које омогућавају особама са инвалидитетом, старим особама и родитељима са децом неометано и континуирано кретање и приступ у објекат.

Проходност остварити рампама, лифтовима и другим средствима којима се омогућава континуирано кретање без и најнижих вертикалних препрека.

Правце кретања особа са инвалидитетом означити одговарајућом сигнализацијом.

На паркингу за путничка возила обезбедити једно паркинг место намењено искључиво особама са инвалидитетом.

Правила грађења за целину 03 – "МН" бензинска станица

Намена објекта: Предметна парцела по намени припада комерцијалним садржајима – бензинска станица.

Правила парцелације: Овим планом дефинисана је припадајућа парцела бензинске станице "МН". Предвиђена површина парцеле износи 6344 м2.

Положај парцеле утврђен је регулационом линијом.

Положај објеката: Габарит објекта се задржава без промене хоризонталне и вертикалне регулације.

Положај регулационе и грађевинске линије постојећег објекта бензинске станице дат је у графичком прилогу .

Индекс заузетости парцеле: Индекс заузетости парцеле представља количник бруто површине под објектима и површине парцеле.

Максимална вредност индекса заузетости је Из=7%.

Индекс изграђености парцеле: Индекс изграђености парцеле представља количник бруто развијене површине надземних етажа и површине парцеле.

Максимални индекс изграђености парцеле је Ии=0.14.

Спратност или висина објекта: Максимална спратност објекта је П+1.

Паркирање: Паркинг простор за потребе бензинске станице решавати у оквиру парцеле 03 – "МН" бензинска станица.

Уређење паркинг простора извести коришћењем асфалтног коловозног застора, бетонских плоча и сл.

Ограђивање: Не предвиђа се ограђивање ове целине. Њена парцела се формира ободним јавним комуникацијама, пешачким стазама и интерним саобраћајницама.

Зеленило: Минимум 30% парцеле определити за уређене зелене и слободне површине.

Услови прикључења на инфраструктурну мрежу: Објекте прикључити на мрежу комуналне инфраструктуре уз услове и сагласности надлежних комуналних предузећа.

Правила грађења за целину 04 – становање малих густина

Намена објеката: Предвиђена је намена становања, при чему је дозвољен развој делатности које не угрожавају основну намену становања, у приземним етажама објеката, и то под условом да се на грађевинској парцели мора обезбедити простор за прилаз и паркирање возила.

Правила парцелације: Површина новоформиране парцеле износи 2345 м2.

Положај парцеле утврђен је регулационим линијама и разделним границама према суседним парцелама.

Дозвољена је деоба парцеле у складу са Законом о планирању и изградњи. Минимална величина парцеле је 400 $м^2$.

Свака грађевинска парцела мора имати обезбеђен приступ на јавну саобраћајну површину, као и прикључак на техничку инфраструктуру.

Парцеле могу да имају и економски део. Економски део парцеле може заузимати највише 40% укупне површине парцеле.

Положај објеката: Простор у коме је дозвољено грађење и положај објекта одређен је грађевинском линијом. Она представља максималну границу до које се може поставити најистуренији део објекта. Унутрашња грађевинска линија је дата максимално и може се формирати слободно сходно архитектонско грађевинском комплексу.

Дозвољена је изградња слободностојећих објеката.

Дозвољена је градња других објеката на парцели стамбене намене.

Положај грађевинске линије дат је у графичком прилогу.

Индекс заузетости парцеле: Индекс заузетости парцеле представља количник бруто површине под објектима и површине парцеле.

Максимална вредност индекса заузетости је Из=40%.

Индекс изграђености парцеле: Индекс изграђености парцеле представља количник бруто развијене површине надземних етажа и површине парцеле.

Максимални индекс изграђености парцеле је Ии=1.0

Спратност или висина објекта: Максимална спратност објеката је (По)П+1+Пк (подрум + приземље + један спрат + подкровље) односно у оквиру урбанистичких параметара и већа.

Паркирање: Паркирање возила се мора регулисати у оквиру парцеле.
Уређење паркинг простора извести коришћењем асфалтног коловозног застора, бетонских плоча и сл.

Ограђивање: Не предвиђа се ограђивање ове целине. Њена парцела се формира ободним јавним комуникацијама, пешачким стазама и интерним саобраћајницама.

Архитектонско обликовање: За све будуће објекте примениће се савремене форме и материјали у складу са специфичном наменом. Сви објекти морају бити усклађени по форми и материјализацији.

Зеленило: Минимум 30% парцеле определити за уређене зелене и слободне површине.

Услови прикључења на инфраструктурну мрежу: Објекте прикључити на мрежу комуналне инфраструктуре уз услове и сагласности надлежних комуналних предузећа, а у складу са графичким прилогом.

СМЕРНИЦЕ ЗА СПРОВОЂЕЊЕ:

На основу Плана обавезна је израда Урбанистистичких пројеката за зоне 02, 03, 04. Минимални обухват урбанистичког пројекта је просторна целина дефинисана графичким прилогом.

Саставни део ове информације о локацији су изводи из графичких прилога.

Информација о локацији није основ за издавање грађевинске дозволе.

ПОМОЋНИЦА МИНИСТРА

Јованка Атанацковић

Доставити:

- Шидпројекта д.о.о., ул. Кнеза Милоша бр. 2, 22240 Шид
- архиви.

Извод из Плана детаљне регулације за уређење простора на граничном прелазу „Нови мост“ у Малом Зворнику

РЕГУЛАЦИОНО НИВЕЛАЦИОНИ ПЛАН ЗА ГРАЂЕЊЕ ОБЈЕКАТА И САОБРАЋАЈНИЦА

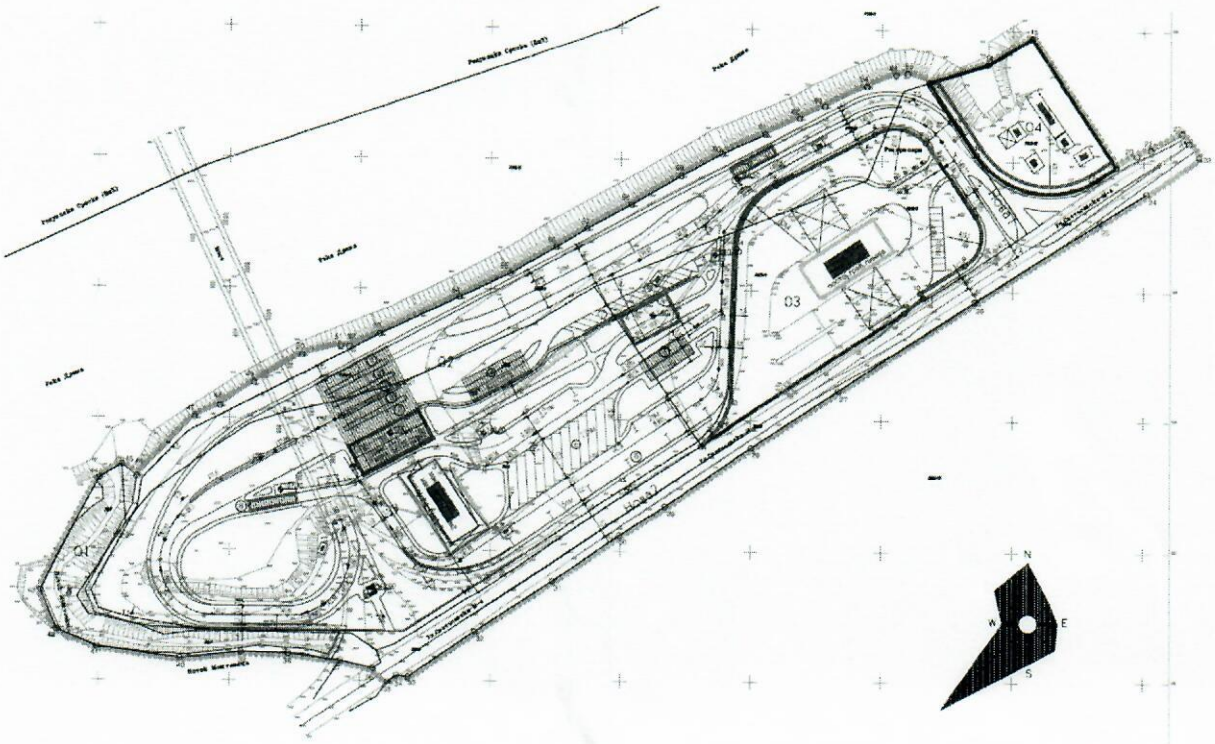

ЛЕГЕНДА:

- Државна граница
- Граница плана
- Регулациона линија
- Грађевинска линија
- Постојећа грађевинска линија
- Ограда

Јавни објекти
у функцији граничног прелаза

1 муп, царина, надстрешница
2 контрола улаза "вага"
3 санит.инспекција,шпедиција,пошта,банка
4 магацин, посебна контрола
5 санитарни блок
6 "вага"
7 енергана
8 кабина за контролу пешач. саобраћаја
надстрешнице

Саобраћајне површине
у функцији граничног прелаза

1. трака за камионски саобраћај
2. трака за аутобусе
3. трака за путничка возила
4. контрола путничких аутомобила и аутобуса
5. контролна платформа
6. паркинг за камионе
7. паркинг за путничка возила
8. улаз у теретни терминал

СМЕРНИЦЕ ЗА СПРОВОЂЕЊЕ ПЛАНА

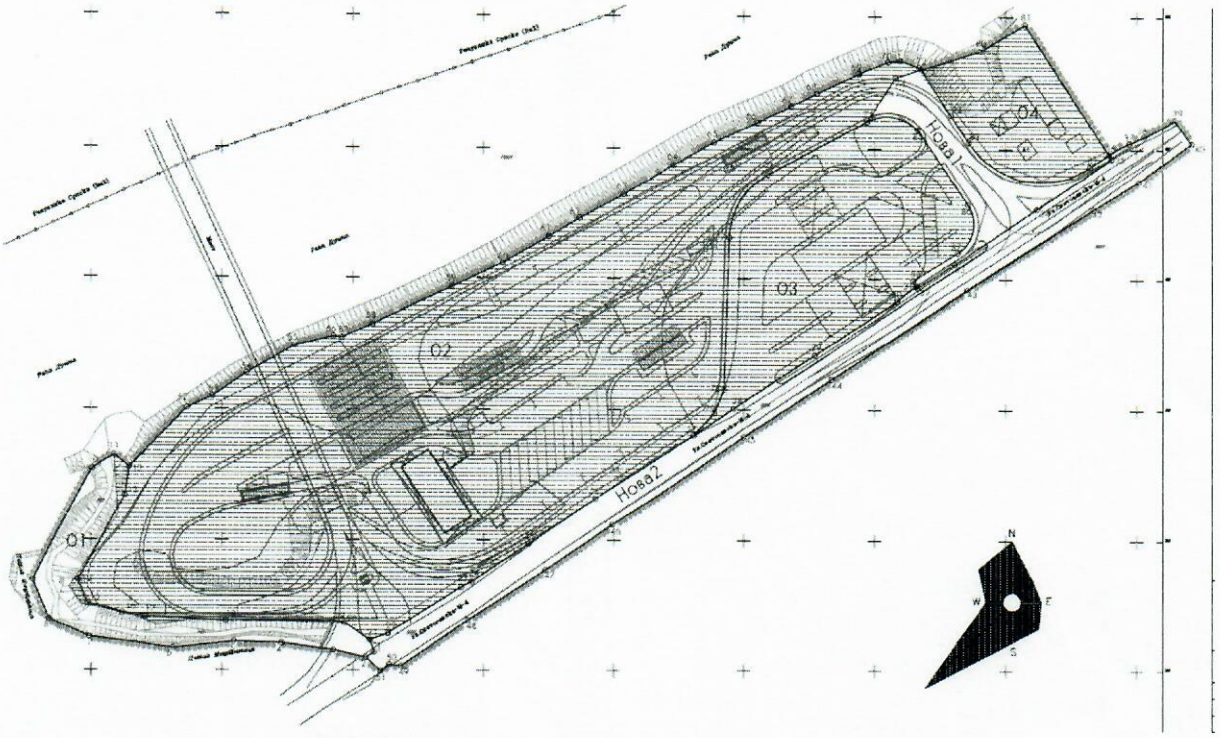

ЛЕГЕНДА:

Државна граница

Граница плана

Граница постојећих катастарских парцела

Граница нових катастарских парцела

Зоне израде урбанистичких пројеката

02,03,04

РЕПУБЛИКА СРБИЈА
РЕПУБЛИЧКИ ГЕОДЕТСКИ ЗАВОД
Сектор за катастар непокретности - Одељење за катастар водова Ваљево
Број: 956-01-305-1471/2020

КОПИЈА КАТАСТАРСКОГ ПЛАНА ВОДОВА

Град / Општина МАЛИ ЗВОРНИК

Размера: 1:1000

Копија плана водова је верна оригиналу.
Ваљево
06.02.2020.године

ОВЛАШЋЕНО ЛИЦЕ

Олгица Томић, дипл. инж. геод.

ТОПОГРАФСКИ ПЛАН
Гранични прелаз Мали Зворник

Република СРБИЈА
С.о. Мали Зворник

Лист бр. 1

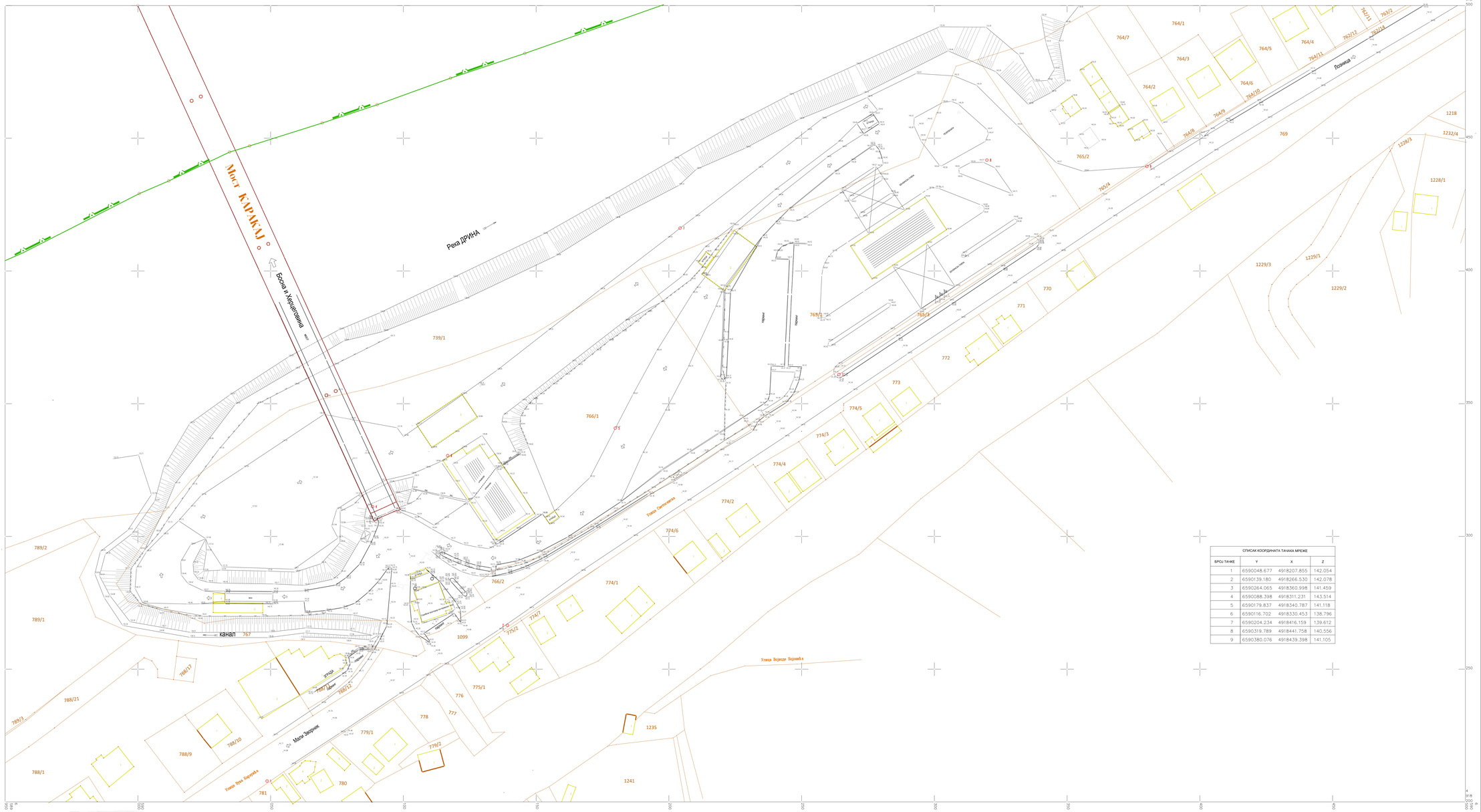

План оверила:
Милица Исаковић, маст.инж.геодезије

Датум израде катастарско - топографског плана:
Београд, новембар 2019 год.

Општина Мали Зворник - К.о. Мали Зворник

РАЗМЕРА 1:500

План израдио:
Институт за путеве Београд а.д.

Република Србија
Републички геодетски завод
Геодетско-катастарски информациони систем

*** Број листа непокретности: 1042**

katastar.rgz.gov.rs/eKatastarPublic | 14.5.2024. 12:49:52

Подаци катастра непокретности

Подаци о непокретности	f5f8f52b-05e0-4cf7-8730-393ff1318ecb
Матични број општине:	70793
Општина:	МАЛИ ЗВОРНИК
Матични број катастарске општине:	720321
Катастарска општина:	МАЛИ ЗВОРНИК
Датум ажурности:	13.05.2024. 12:10
Служба:	МАЛИ ЗВОРНИК
1. Подаци о парцели - А лист	
Потес / Улица:	СВЕТОСАВСКА
Број парцеле:	766/1
Површина m²:	16587
Број листа непокретности:	1042
Подаци о делу парцеле	
Број дела:	1
Врста земљишта:	ОСТАЛО ГРАЂЕВИНСКО ЗЕМЉИШТЕ У ДРЖАВНОЈ СВОЈИНИ
Култура:	ЗЕМЉИШТЕ ПОД ЗГРАДОМ И ДРУГИМ ОБЈЕКТОМ
Површина m²:	586
Имаоци права на парцели - Б лист	
Назив:	ДРУШТВО ЗА ПРОИЗВОДЊУ, ПРОМЕТ И УСЛУГЕ МН ДОО БЕОГРАД
Лице уписано са матичним бројем:	**ДА**
Врста права:	СВОЈИНА
Облик својине:	ПРИВАТНА
Удео:	8626/16986
Назив:	ОПШТИНА МАЛИ ЗВОРНИК
Лице уписано са матичним бројем:	**ДА**
Врста права:	СВОЈИНА
Облик својине:	ЈАВНА СВОЈИНА
Удео:	110/16986
Назив:	РЕПУБЛИКА СРБИЈА
Лице уписано са матичним бројем:	**НЕ (више информација)**
Врста права:	СВОЈИНА
Облик својине:	ДРЖАВНА РС
Удео:	8250/16986
Назив:	РЕПУБЛИЧКИ ФОНД ЗА ПУТЕВЕ
Лице уписано са матичним бројем:	**НЕ (више информација)**
Врста права:	ПРАВО КОРИШЋЕЊА
Облик својине:	
Удео:	8250/16986
Терети на парцели - Г лист	
Терет број:	*
Врста терета:	ОСТАЛЕ ЗАБЕЛЕЖБЕ ПРОПИСАНЕ ЗАКОНОМ
Датум уписа:	16.5.2018.
Трајање терета:	
Датум престанка:	*
Опис терета:	*
Терет број:	*
Врста терета:	ОСТАЛЕ ЗАБЕЛЕЖБЕ ПРОПИСАНЕ ЗАКОНОМ
Датум уписа:	28.1.2020.
Трајање терета:	
Датум престанка:	*

Опис терета:	*
Терет број:	*
Врста терета:	ХИПОТЕКА
Датум уписа:	15.3.2023.
Трајање терета:	
Датум престанка:	*
Опис терета:	*
Терет број:	*
Врста терета:	ОСТАЛЕ ЗАБЕЛЕЖБЕ ПРОПИСАНЕ ЗАКОНОМ
Датум уписа:	15.3.2023.
Трајање терета:	
Датум престанка:	*
Опис терета:	*
Терет број:	*
Врста терета:	ХИПОТЕКА
Датум уписа:	20.4.2023.
Трајање терета:	
Датум престанка:	*
Опис терета:	*
Терет број:	*
Врста терета:	ОСТАЛЕ ЗАБЕЛЕЖБЕ ПРОПИСАНЕ ЗАКОНОМ
Датум уписа:	20.4.2023.
Трајање терета:	
Датум престанка:	*
Опис терета:	*

Забележба парцеле

*** Нема забележбе ***

* Извод из базе података катастра непокретности.

Република Србија
Републички геодетски завод
Геодетско-катастарски информациони систем

*** Број листа непокретности: 1042**

katastar.rgz.gov.rs/eKatastarPublic | 14.5.2024. 12:53:59

Подаци катастра непокретности

Подаци о непокретности	d7bb3d20-d6ac-4fc4-9608-56104f73508c
Матични број општине:	70793
Општина:	МАЛИ ЗВОРНИК
Матични број катастарске општине:	720321
Катастарска општина:	МАЛИ ЗВОРНИК
Датум ажурности:	13.05.2024. 12:10
Служба:	МАЛИ ЗВОРНИК

1. Подаци о парцели - А лист	
Потес / Улица:	СВЕТОСАВСКА
Број парцеле:	766/1
Површина m²:	16587
Број листа непокретности:	1042

Подаци о делу парцеле	
Број дела:	2
Врста земљишта:	ОСТАЛО ГРАЂЕВИНСКО ЗЕМЉИШТЕ У ДРЖАВНОЈ СВОЈИНИ
Култура:	ЗЕМЉИШТЕ ПОД ЗГРАДОМ И ДРУГИМ ОБЈЕКТОМ
Површина m²:	214

Имаоци права на парцели - Б лист	
Назив:	ДРУШТВО ЗА ПРОИЗВОДЊУ, ПРОМЕТ И УСЛУГЕ МН ДОО БЕОГРАД
Лице уписано са матичним бројем:	**ДА**
Врста права:	СВОЈИНА
Облик својине:	ПРИВАТНА
Удео:	8626/16986
Назив:	ОПШТИНА МАЛИ ЗВОРНИК
Лице уписано са матичним бројем:	**ДА**
Врста права:	СВОЈИНА
Облик својине:	ЈАВНА СВОЈИНА
Удео:	110/16986
Назив:	РЕПУБЛИКА СРБИЈА
Лице уписано са матичним бројем:	**НЕ (више информација)**
Врста права:	СВОЈИНА
Облик својине:	ДРЖАВНА РС
Удео:	8250/16986
Назив:	РЕПУБЛИЧКИ ФОНД ЗА ПУТЕВЕ
Лице уписано са матичним бројем:	**НЕ (више информација)**
Врста права:	ПРАВО КОРИШЋЕЊА
Облик својине:	
Удео:	8250/16986

Терети на парцели - Г лист	
Терет број:	*
Врста терета:	ОСТАЛЕ ЗАБЕЛЕЖБЕ ПРОПИСАНЕ ЗАКОНОМ
Датум уписа:	16.5.2018.
Трајање терета:	
Датум престанка:	*
Опис терета:	*
Терет број:	*
Врста терета:	ОСТАЛЕ ЗАБЕЛЕЖБЕ ПРОПИСАНЕ ЗАКОНОМ
Датум уписа:	28.1.2020.
Трајање терета:	
Датум престанка:	*

Опис терета:	*
Терет број:	*
Врста терета:	ХИПОТЕКА
Датум уписа:	15.3.2023.
Трајање терета:	
Датум престанка:	*
Опис терета:	*
Терет број:	*
Врста терета:	ОСТАЛЕ ЗАБЕЛЕЖБЕ ПРОПИСАНЕ ЗАКОНОМ
Датум уписа:	15.3.2023.
Трајање терета:	
Датум престанка:	*
Опис терета:	*
Терет број:	*
Врста терета:	ХИПОТЕКА
Датум уписа:	20.4.2023.
Трајање терета:	
Датум престанка:	*
Опис терета:	*
Терет број:	*
Врста терета:	ОСТАЛЕ ЗАБЕЛЕЖБЕ ПРОПИСАНЕ ЗАКОНОМ
Датум уписа:	20.4.2023.
Трајање терета:	
Датум престанка:	*
Опис терета:	*

Забележба парцеле

*** Нема забележбе ***

* Извод из базе података катастра непокретности.

Република Србија
Републички геодетски завод
Геодетско-катастарски информациони систем

*** Број листа непокретности: 1042**

katastar.rgz.gov.rs/eKatastarPublic | 14.5.2024. 12:54:33

Подаци катастра непокретности

Подаци о непокретности	860308fb-2ece-4fbf-bc20-0f82b31ee63c
Матични број општине:	70793
Општина:	МАЛИ ЗВОРНИК
Матични број катастарске општине:	720321
Катастарска општина:	МАЛИ ЗВОРНИК
Датум ажурности:	13.05.2024. 12:10
Служба:	МАЛИ ЗВОРНИК

1. Подаци о парцели - А лист	
Потес / Улица:	СВЕТОСАВСКА
Број парцеле:	766/1
Површина m²:	16587
Број листа непокретности:	1042

Подаци о делу парцеле	
Број дела:	3
Врста земљишта:	ОСТАЛО ГРАЂЕВИНСКО ЗЕМЉИШТЕ У ДРЖАВНОЈ СВОЈИНИ
Култура:	ЗЕМЉИШТЕ ПОД ЗГРАДОМ И ДРУГИМ ОБЈЕКТОМ
Површина m²:	67

Имаоци права на парцели - Б лист	
Назив:	ДРУШТВО ЗА ПРОИЗВОДЊУ, ПРОМЕТ И УСЛУГЕ МН ДОО БЕОГРАД
Лице уписано са матичним бројем:	**ДА**
Врста права:	СВОЈИНА
Облик својине:	ПРИВАТНА
Удео:	8626/16986
Назив:	ОПШТИНА МАЛИ ЗВОРНИК
Лице уписано са матичним бројем:	**ДА**
Врста права:	СВОЈИНА
Облик својине:	ЈАВНА СВОЈИНА
Удео:	110/16986
Назив:	РЕПУБЛИКА СРБИЈА
Лице уписано са матичним бројем:	**НЕ (више информација)**
Врста права:	СВОЈИНА
Облик својине:	ДРЖАВНА РС
Удео:	8250/16986
Назив:	РЕПУБЛИЧКИ ФОНД ЗА ПУТЕВЕ
Лице уписано са матичним бројем:	**НЕ (више информација)**
Врста права:	ПРАВО КОРИШЋЕЊА
Облик својине:	
Удео:	8250/16986

Терети на парцели - Г лист	
Терет број:	*
Врста терета:	ОСТАЛЕ ЗАБЕЛЕЖБЕ ПРОПИСАНЕ ЗАКОНОМ
Датум уписа:	16.5.2018.
Трајање терета:	
Датум престанка:	*
Опис терета:	*
Терет број:	*
Врста терета:	ОСТАЛЕ ЗАБЕЛЕЖБЕ ПРОПИСАНЕ ЗАКОНОМ
Датум уписа:	28.1.2020.
Трајање терета:	
Датум престанка:	*

Опис терета:	*
Терет број:	*
Врста терета:	ХИПОТЕКА
Датум уписа:	15.3.2023.
Трајање терета:	
Датум престанка:	*
Опис терета:	*
Терет број:	*
Врста терета:	ОСТАЛЕ ЗАБЕЛЕЖБЕ ПРОПИСАНЕ ЗАКОНОМ
Датум уписа:	15.3.2023.
Трајање терета:	
Датум престанка:	*
Опис терета:	*
Терет број:	*
Врста терета:	ХИПОТЕКА
Датум уписа:	20.4.2023.
Трајање терета:	
Датум престанка:	*
Опис терета:	*
Терет број:	*
Врста терета:	ОСТАЛЕ ЗАБЕЛЕЖБЕ ПРОПИСАНЕ ЗАКОНОМ
Датум уписа:	20.4.2023.
Трајање терета:	
Датум престанка:	*
Опис терета:	*

Забележба парцеле

*** Нема забележбе ***

* Извод из базе података катастра непокретности.

Република Србија
Републички геодетски завод
Геодетско-катастарски информациони систем

*** Број листа непокретности: 1042**

katastar.rgz.gov.rs/eKatastarPublic | 14.5.2024. 12:55:40

Подаци катастра непокретности

Подаци о непокретности	be19764d-9a2d-4376-9d79-74e07740a65e
Матични број општине:	70793
Општина:	МАЛИ ЗВОРНИК
Матични број катастарске општине:	720321
Катастарска општина:	МАЛИ ЗВОРНИК
Датум ажурности:	13.05.2024. 12:10
Служба:	МАЛИ ЗВОРНИК

1. Подаци о парцели - А лист	
Потес / Улица:	СВЕТОСАВСКА
Број парцеле:	766/1
Површина m²:	16587
Број листа непокретности:	1042

Подаци о делу парцеле	
Број дела:	4
Врста земљишта:	ОСТАЛО ГРАЂЕВИНСКО ЗЕМЉИШТЕ У ДРЖАВНОЈ СВОЈИНИ
Култура:	ЗЕМЉИШТЕ ПОД ЗГРАДОМ И ДРУГИМ ОБЈЕКТОМ
Површина m²:	13

Имаоци права на парцели - Б лист	
Назив:	ДРУШТВО ЗА ПРОИЗВОДЊУ, ПРОМЕТ И УСЛУГЕ МН ДОО БЕОГРАД
Лице уписано са матичним бројем:	**ДА**
Врста права:	СВОЈИНА
Облик својине:	ПРИВАТНА
Удео:	8626/16986
Назив:	ОПШТИНА МАЛИ ЗВОРНИК
Лице уписано са матичним бројем:	**ДА**
Врста права:	СВОЈИНА
Облик својине:	ЈАВНА СВОЈИНА
Удео:	110/16986
Назив:	РЕПУБЛИКА СРБИЈА
Лице уписано са матичним бројем:	**НЕ (више информација)**
Врста права:	СВОЈИНА
Облик својине:	ДРЖАВНА РС
Удео:	8250/16986
Назив:	РЕПУБЛИЧКИ ФОНД ЗА ПУТЕВЕ
Лице уписано са матичним бројем:	**НЕ (више информација)**
Врста права:	ПРАВО КОРИШЋЕЊА
Облик својине:	
Удео:	8250/16986

Терети на парцели - Г лист	
Терет број:	*
Врста терета:	ОСТАЛЕ ЗАБЕЛЕЖБЕ ПРОПИСАНЕ ЗАКОНОМ
Датум уписа:	16.5.2018.
Трајање терета:	
Датум престанка:	*
Опис терета:	*
Терет број:	*
Врста терета:	ОСТАЛЕ ЗАБЕЛЕЖБЕ ПРОПИСАНЕ ЗАКОНОМ
Датум уписа:	28.1.2020.
Трајање терета:	
Датум престанка:	*

Опис терета:	*
Терет број:	*
Врста терета:	ХИПОТЕКА
Датум уписа:	15.3.2023.
Трајање терета:	
Датум престанка:	*
Опис терета:	*
Терет број:	*
Врста терета:	ОСТАЛЕ ЗАБЕЛЕЖБЕ ПРОПИСАНЕ ЗАКОНОМ
Датум уписа:	15.3.2023.
Трајање терета:	
Датум престанка:	*
Опис терета:	*
Терет број:	*
Врста терета:	ХИПОТЕКА
Датум уписа:	20.4.2023.
Трајање терета:	
Датум престанка:	*
Опис терета:	*
Терет број:	*
Врста терета:	ОСТАЛЕ ЗАБЕЛЕЖБЕ ПРОПИСАНЕ ЗАКОНОМ
Датум уписа:	20.4.2023.
Трајање терета:	
Датум престанка:	*
Опис терета:	*

Забележба парцеле

*** Нема забележбе ***

* Извод из базе података катастра непокретности.

Република Србија
Републички геодетски завод
Геодетско-катастарски информациони систем

*** Број листа непокретности: 1042**

katastar.rgz.gov.rs/eKatastarPublic | 14.5.2024. 12:56:07

Подаци катастра непокретности

Подаци о непокретности	b3d8672b-ff24-471f-adb0-799258fe705c
Матични број општине:	70793
Општина:	МАЛИ ЗВОРНИК
Матични број катастарске општине:	720321
Катастарска општина:	МАЛИ ЗВОРНИК
Датум ажурности:	13.05.2024. 12:10
Служба:	МАЛИ ЗВОРНИК

1. Подаци о парцели - А лист	
Потес / Улица:	СВЕТОСАВСКА
Број парцеле:	766/1
Површина m²:	16587
Број листа непокретности:	1042

Подаци о делу парцеле	
Број дела:	5
Врста земљишта:	ОСТАЛО ГРАЂЕВИНСКО ЗЕМЉИШТЕ У ДРЖАВНОЈ СВОЈИНИ
Култура:	ЗЕМЉИШТЕ ПОД ЗГРАДОМ И ДРУГИМ ОБЈЕКТОМ
Површина m²:	11

Имаоци права на парцели - Б лист	
Назив:	ДРУШТВО ЗА ПРОИЗВОДЊУ, ПРОМЕТ И УСЛУГЕ МН ДОО БЕОГРАД
Лице уписано са матичним бројем:	**ДА**
Врста права:	СВОЈИНА
Облик својине:	ПРИВАТНА
Удео:	8626/16986
Назив:	ОПШТИНА МАЛИ ЗВОРНИК
Лице уписано са матичним бројем:	**ДА**
Врста права:	СВОЈИНА
Облик својине:	ЈАВНА СВОЈИНА
Удео:	110/16986
Назив:	РЕПУБЛИКА СРБИЈА
Лице уписано са матичним бројем:	**НЕ (више информација)**
Врста права:	СВОЈИНА
Облик својине:	ДРЖАВНА РС
Удео:	8250/16986
Назив:	РЕПУБЛИЧКИ ФОНД ЗА ПУТЕВЕ
Лице уписано са матичним бројем:	**НЕ (више информација)**
Врста права:	ПРАВО КОРИШЋЕЊА
Облик својине:	
Удео:	8250/16986

Терети на парцели - Г лист	
Терет број:	*
Врста терета:	ОСТАЛЕ ЗАБЕЛЕЖБЕ ПРОПИСАНЕ ЗАКОНОМ
Датум уписа:	16.5.2018.
Трајање терета:	
Датум престанка:	*
Опис терета:	*
Терет број:	*
Врста терета:	ОСТАЛЕ ЗАБЕЛЕЖБЕ ПРОПИСАНЕ ЗАКОНОМ
Датум уписа:	28.1.2020.
Трајање терета:	
Датум престанка:	*

Опис терета:	*
Терет број:	*
Врста терета:	ХИПОТЕКА
Датум уписа:	15.3.2023.
Трајање терета:	
Датум престанка:	*
Опис терета:	*
Терет број:	*
Врста терета:	ОСТАЛЕ ЗАБЕЛЕЖБЕ ПРОПИСАНЕ ЗАКОНОМ
Датум уписа:	15.3.2023.
Трајање терета:	
Датум престанка:	*
Опис терета:	*
Терет број:	*
Врста терета:	ХИПОТЕКА
Датум уписа:	20.4.2023.
Трајање терета:	
Датум престанка:	*
Опис терета:	*
Терет број:	*
Врста терета:	ОСТАЛЕ ЗАБЕЛЕЖБЕ ПРОПИСАНЕ ЗАКОНОМ
Датум уписа:	20.4.2023.
Трајање терета:	
Датум престанка:	*
Опис терета:	*

Забележба парцеле

*** Нема забележбе ***

* Извод из базе података катастра непокретности.

Република Србија
Републички геодетски завод
Геодетско-катастарски информациони систем

*** Број листа непокретности: 1042**

katastar.rgz.gov.rs/eKatastarPublic | 14.5.2024. 13:00:34

Подаци катастра непокретности

Подаци о непокретности	9d7b1385-6d9f-4d91-9fc1-53915cb75e2c
Матични број општине:	70793
Општина:	МАЛИ ЗВОРНИК
Матични број катастарске општине:	720321
Катастарска општина:	МАЛИ ЗВОРНИК
Датум ажурности:	13.05.2024. 12:10
Служба:	МАЛИ ЗВОРНИК

1. Подаци о парцели - А лист	
Потес / Улица:	СВЕТОСАВСКА
Број парцеле:	766/1
Површина m²:	16587
Број листа непокретности:	1042

Подаци о делу парцеле	
Број дела:	6
Врста земљишта:	ОСТАЛО ГРАЂЕВИНСКО ЗЕМЉИШТЕ У ДРЖАВНОЈ СВОЈИНИ
Култура:	ЗЕМЉИШТЕ ПОД ЗГРАДОМ И ДРУГИМ ОБЈЕКТОМ
Површина m²:	136

Имаоци права на парцели - Б лист	
Назив:	ДРУШТВО ЗА ПРОИЗВОДЊУ, ПРОМЕТ И УСЛУГЕ МН ДОО БЕОГРАД
Лице уписано са матичним бројем:	**ДА**
Врста права:	СВОЈИНА
Облик својине:	ПРИВАТНА
Удео:	8626/16986
Назив:	ОПШТИНА МАЛИ ЗВОРНИК
Лице уписано са матичним бројем:	**ДА**
Врста права:	СВОЈИНА
Облик својине:	ЈАВНА СВОЈИНА
Удео:	110/16986
Назив:	РЕПУБЛИКА СРБИЈА
Лице уписано са матичним бројем:	**НЕ (више информација)**
Врста права:	СВОЈИНА
Облик својине:	ДРЖАВНА РС
Удео:	8250/16986
Назив:	РЕПУБЛИЧКИ ФОНД ЗА ПУТЕВЕ
Лице уписано са матичним бројем:	**НЕ (више информација)**
Врста права:	ПРАВО КОРИШЋЕЊА
Облик својине:	
Удео:	8250/16986

Терети на парцели - Г лист	
Терет број:	*
Врста терета:	ОСТАЛЕ ЗАБЕЛЕЖБЕ ПРОПИСАНЕ ЗАКОНОМ
Датум уписа:	16.5.2018.
Трајање терета:	
Датум престанка:	*
Опис терета:	*
Терет број:	*
Врста терета:	ОСТАЛЕ ЗАБЕЛЕЖБЕ ПРОПИСАНЕ ЗАКОНОМ
Датум уписа:	28.1.2020.
Трајање терета:	
Датум престанка:	*

Опис терета:	*
Терет број:	*
Врста терета:	ХИПОТЕКА
Датум уписа:	15.3.2023.
Трајање терета:	
Датум престанка:	*
Опис терета:	*
Терет број:	*
Врста терета:	ОСТАЛЕ ЗАБЕЛЕЖБЕ ПРОПИСАНЕ ЗАКОНОМ
Датум уписа:	15.3.2023.
Трајање терета:	
Датум престанка:	*
Опис терета:	*
Терет број:	*
Врста терета:	ХИПОТЕКА
Датум уписа:	20.4.2023.
Трајање терета:	
Датум престанка:	*
Опис терета:	*
Терет број:	*
Врста терета:	ОСТАЛЕ ЗАБЕЛЕЖБЕ ПРОПИСАНЕ ЗАКОНОМ
Датум уписа:	20.4.2023.
Трајање терета:	
Датум престанка:	*
Опис терета:	*

Забележба парцеле

*** Нема забележбе ***

2. Подаци о зградама и другим грађевинским објектима - B1 лист

Број објекта:	6
Назив улице:	СВЕТОСАВСКА
Кућни број:	
Кућни подброј:	
Површина m²:	136
Корисна површина m²:	136
Грађевинска површина m²:	136
Начин коришћења и назив објекта:	ЗГРАДА ДРЖАВНИХ ОРГАНА И ОРГАНИЗАЦИЈА-ОБЈЕКАТ ЦАРИНСКЕ ИСПОСТАВЕ
Правни статус објекта:	ОБЈЕКАТ ИМА ОДОБРЕЊЕ ЗА УПОТРЕБУ
Број етажа под земљом:	
Број етажа приземље:	1
Број етажа над земљом:	
Број етажа поткровље:	

Имаоци права на објекту

Назив:	МИНИСТАРСТВО ФИНАНСИЈА-УПРАВА ЦАРИНА
Лице уписано са матичним бројем:	**ДА**
Врста права:	КОРИСНИК
Облик својине:	
Удео:	1/1
Назив:	РЕБУБЛИКА СРБИЈА
Лице уписано са матичним бројем:	**НЕ (више информација)**
Врста права:	СВОЈИНА
Облик својине:	ЈАВНА СВОЈИНА
Удео:	1/1

Терети на објекту - Г лист

*** Нема терета ***

Забележба објекта

*** Нема забележбе ***

* Извод из базе података катастра непокретности.

Република Србија
Републички геодетски завод
Геодетско-катастарски информациони систем

*** Број листа непокретности: 1042**

katastar.rgz.gov.rs/eKatastarPublic | 14.5.2024. 12:57:05

Подаци катастра непокретности

Подаци о непокретности	0b940992-aebe-463b-a1aa-520e62b7b533
Матични број општине:	70793
Општина:	МАЛИ ЗВОРНИК
Матични број катастарске општине:	720321
Катастарска општина:	МАЛИ ЗВОРНИК
Датум ажурности:	13.05.2024. 12:10
Служба:	МАЛИ ЗВОРНИК

1. Подаци о парцели - А лист	
Потес / Улица:	СВЕТОСАВСКА
Број парцеле:	766/1
Површина m²:	16587
Број листа непокретности:	1042

Подаци о делу парцеле	
Број дела:	6
Врста земљишта:	ОСТАЛО ГРАЂЕВИНСКО ЗЕМЉИШТЕ У ДРЖАВНОЈ СВОЈИНИ
Култура:	ЗЕМЉИШТЕ ПОД ЗГРАДОМ И ДРУГИМ ОБЈЕКТОМ
Површина m²:	136

Имаоци права на парцели - Б лист	
Назив:	ДРУШТВО ЗА ПРОИЗВОДЊУ, ПРОМЕТ И УСЛУГЕ МН ДОО БЕОГРАД
Лице уписано са матичним бројем:	**ДА**
Врста права:	СВОЈИНА
Облик својине:	ПРИВАТНА
Удео:	8626/16986
Назив:	ОПШТИНА МАЛИ ЗВОРНИК
Лице уписано са матичним бројем:	**ДА**
Врста права:	СВОЈИНА
Облик својине:	ЈАВНА СВОЈИНА
Удео:	110/16986
Назив:	РЕПУБЛИКА СРБИЈА
Лице уписано са матичним бројем:	**НЕ (више информација)**
Врста права:	СВОЈИНА
Облик својине:	ДРЖАВНА РС
Удео:	8250/16986
Назив:	РЕПУБЛИЧКИ ФОНД ЗА ПУТЕВЕ
Лице уписано са матичним бројем:	**НЕ (више информација)**
Врста права:	ПРАВО КОРИШЋЕЊА
Облик својине:	
Удео:	8250/16986

Терети на парцели - Г лист	
Терет број:	*
Врста терета:	ОСТАЛЕ ЗАБЕЛЕЖБЕ ПРОПИСАНЕ ЗАКОНОМ
Датум уписа:	16.5.2018.
Трајање терета:	
Датум престанка:	*
Опис терета:	*
Терет број:	*
Врста терета:	ОСТАЛЕ ЗАБЕЛЕЖБЕ ПРОПИСАНЕ ЗАКОНОМ
Датум уписа:	28.1.2020.
Трајање терета:	
Датум престанка:	*

Опис терета:	*
Терет број:	*
Врста терета:	ХИПОТЕКА
Датум уписа:	15.3.2023.
Трајање терета:	
Датум престанка:	*
Опис терета:	*
Терет број:	*
Врста терета:	ОСТАЛЕ ЗАБЕЛЕЖБЕ ПРОПИСАНЕ ЗАКОНОМ
Датум уписа:	15.3.2023.
Трајање терета:	
Датум престанка:	*
Опис терета:	*
Терет број:	*
Врста терета:	ХИПОТЕКА
Датум уписа:	20.4.2023.
Трајање терета:	
Датум престанка:	*
Опис терета:	*
Терет број:	*
Врста терета:	ОСТАЛЕ ЗАБЕЛЕЖБЕ ПРОПИСАНЕ ЗАКОНОМ
Датум уписа:	20.4.2023.
Трајање терета:	
Датум престанка:	*
Опис терета:	*

Забележба парцеле

*** Нема забележбе ***

* Извод из базе података катастра непокретности.

Република Србија
Републички геодетски завод
Геодетско-катастарски информациони систем

*** Број листа непокретности: 1042**

katastar.rgz.gov.rs/eKatastarPublic | 14.5.2024. 12:58:28

Подаци катастра непокретности

Подаци о непокретности	7ec6bc44-2425-4fed-bc42-d83f330fd007
Матични број општине:	70793
Општина:	МАЛИ ЗВОРНИК
Матични број катастарске општине:	720321
Катастарска општина:	МАЛИ ЗВОРНИК
Датум ажурности:	13.05.2024. 12:10
Служба:	МАЛИ ЗВОРНИК

1. Подаци о парцели - А лист	
Потес / Улица:	СВЕТОСАВСКА
Број парцеле:	766/1
Површина m²:	16587
Број листа непокретности:	1042

Подаци о делу парцеле	
Број дела:	7
Врста земљишта:	ОСТАЛО ГРАЂЕВИНСКО ЗЕМЉИШТЕ У ДРЖАВНОЈ СВОЈИНИ
Култура:	ЗЕМЉИШТЕ ПОД ЗГРАДОМ И ДРУГИМ ОБЈЕКТОМ
Површина m²:	13

Имаоци права на парцели - Б лист	
Назив:	ДРУШТВО ЗА ПРОИЗВОДЊУ, ПРОМЕТ И УСЛУГЕ МН ДОО БЕОГРАД
Лице уписано са матичним бројем:	**ДА**
Врста права:	СВОЈИНА
Облик својине:	ПРИВАТНА
Удео:	8626/16986
Назив:	ОПШТИНА МАЛИ ЗВОРНИК
Лице уписано са матичним бројем:	**ДА**
Врста права:	СВОЈИНА
Облик својине:	ЈАВНА СВОЈИНА
Удео:	110/16986
Назив:	РЕПУБЛИКА СРБИЈА
Лице уписано са матичним бројем:	**НЕ (више информација)**
Врста права:	СВОЈИНА
Облик својине:	ДРЖАВНА РС
Удео:	8250/16986
Назив:	РЕПУБЛИЧКИ ФОНД ЗА ПУТЕВЕ
Лице уписано са матичним бројем:	**НЕ (више информација)**
Врста права:	ПРАВО КОРИШЋЕЊА
Облик својине:	
Удео:	8250/16986

Терети на парцели - Г лист	
Терет број:	*
Врста терета:	ОСТАЛЕ ЗАБЕЛЕЖБЕ ПРОПИСАНЕ ЗАКОНОМ
Датум уписа:	16.5.2018.
Трајање терета:	
Датум престанка:	*
Опис терета:	*
Терет број:	*
Врста терета:	ОСТАЛЕ ЗАБЕЛЕЖБЕ ПРОПИСАНЕ ЗАКОНОМ
Датум уписа:	28.1.2020.
Трајање терета:	
Датум престанка:	*

Опис терета:	*
Терет број:	*
Врста терета:	ХИПОТЕКА
Датум уписа:	15.3.2023.
Трајање терета:	
Датум престанка:	*
Опис терета:	*
Терет број:	*
Врста терета:	ОСТАЛЕ ЗАБЕЛЕЖБЕ ПРОПИСАНЕ ЗАКОНОМ
Датум уписа:	15.3.2023.
Трајање терета:	
Датум престанка:	*
Опис терета:	*
Терет број:	*
Врста терета:	ХИПОТЕКА
Датум уписа:	20.4.2023.
Трајање терета:	
Датум престанка:	*
Опис терета:	*
Терет број:	*
Врста терета:	ОСТАЛЕ ЗАБЕЛЕЖБЕ ПРОПИСАНЕ ЗАКОНОМ
Датум уписа:	20.4.2023.
Трајање терета:	
Датум престанка:	*
Опис терета:	*

Забележба парцеле

*** Нема забележбе ***

* Извод из базе података катастра непокретности.

Република Србија
Републички геодетски завод
Геодетско-катастарски информациони систем

*** Број листа непокретности: 1042**

katastar.rgz.gov.rs/eKatastarPublic | 14.5.2024. 12:59:24

Подаци катастра непокретности

Подаци о непокретности	dbab7847-e7c5-48ba-ac86-bcebae86b028
Матични број општине:	70793
Општина:	МАЛИ ЗВОРНИК
Матични број катастарске општине:	720321
Катастарска општина:	МАЛИ ЗВОРНИК
Датум ажурности:	13.05.2024. 12:10
Служба:	МАЛИ ЗВОРНИК

1. Подаци о парцели - А лист	
Потес / Улица:	СВЕТОСАВСКА
Број парцеле:	766/1
Површина m²:	16587
Број листа непокретности:	1042

Подаци о делу парцеле	
Број дела:	8
Врста земљишта:	ОСТАЛО ГРАЂЕВИНСКО ЗЕМЉИШТЕ У ДРЖАВНОЈ СВОЈИНИ
Култура:	ЊИВА 3. КЛАСЕ
Површина m²:	15547

Имаоци права на парцели - Б лист	
Назив:	ДРУШТВО ЗА ПРОИЗВОДЊУ, ПРОМЕТ И УСЛУГЕ МН ДОО БЕОГРАД
Лице уписано са матичним бројем:	**ДА**
Врста права:	СВОЈИНА
Облик својине:	ПРИВАТНА
Удео:	8626/16986
Назив:	ОПШТИНА МАЛИ ЗВОРНИК
Лице уписано са матичним бројем:	**ДА**
Врста права:	СВОЈИНА
Облик својине:	ЈАВНА СВОЈИНА
Удео:	110/16986
Назив:	РЕПУБЛИКА СРБИЈА
Лице уписано са матичним бројем:	**НЕ (више информација)**
Врста права:	СВОЈИНА
Облик својине:	ДРЖАВНА РС
Удео:	8250/16986
Назив:	РЕПУБЛИЧКИ ФОНД ЗА ПУТЕВЕ
Лице уписано са матичним бројем:	**НЕ (више информација)**
Врста права:	ПРАВО КОРИШЋЕЊА
Облик својине:	
Удео:	8250/16986

Терети на парцели - Г лист	
Терет број:	*
Врста терета:	ОСТАЛЕ ЗАБЕЛЕЖБЕ ПРОПИСАНЕ ЗАКОНОМ
Датум уписа:	16.5.2018.
Трајање терета:	
Датум престанка:	*
Опис терета:	*
Терет број:	*
Врста терета:	ОСТАЛЕ ЗАБЕЛЕЖБЕ ПРОПИСАНЕ ЗАКОНОМ
Датум уписа:	28.1.2020.
Трајање терета:	
Датум престанка:	*

Опис терета:	*
Терет број:	*
Врста терета:	ХИПОТЕКА
Датум уписа:	15.3.2023.
Трајање терета:	
Датум престанка:	*
Опис терета:	*
Терет број:	*
Врста терета:	ОСТАЛЕ ЗАБЕЛЕЖБЕ ПРОПИСАНЕ ЗАКОНОМ
Датум уписа:	15.3.2023.
Трајање терета:	
Датум престанка:	*
Опис терета:	*
Терет број:	*
Врста терета:	ХИПОТЕКА
Датум уписа:	20.4.2023.
Трајање терета:	
Датум престанка:	*
Опис терета:	*
Терет број:	*
Врста терета:	ОСТАЛЕ ЗАБЕЛЕЖБЕ ПРОПИСАНЕ ЗАКОНОМ
Датум уписа:	20.4.2023.
Трајање терета:	
Датум престанка:	*
Опис терета:	*

Забележба парцеле

*** Нема забележбе ***

* Извод из базе података катастра непокретности.

Република Србија
Републички геодетски завод
Геодетско-катастарски информациони систем

*** Број листа непокретности: 1042**

katastar.rgz.gov.rs/eKatastarPublic | 14.5.2024. 13:31:58

Подаци катастра непокретности

Подаци о непокретности	9787f178-f1fd-4dec-81b8-6d17158a5bdb
Матични број општине:	70793
Општина:	МАЛИ ЗВОРНИК
Матични број катастарске општине:	720321
Катастарска општина:	МАЛИ ЗВОРНИК
Датум ажурности:	13.05.2024. 12:10
Служба:	МАЛИ ЗВОРНИК

1. Подаци о парцели - А лист	
Потес / Улица:	СВЕТОСАВСКА
Број парцеле:	766/2
Површина m²:	399
Број листа непокретности:	1042

Подаци о делу парцеле	
Број дела:	1
Врста земљишта:	ОСТАЛО ГРАЂЕВИНСКО ЗЕМЉИШТЕ У ДРЖАВНОЈ СВОЈИНИ
Култура:	ЊИВА 3. КЛАСЕ
Површина m²:	399

Имаоци права на парцели - Б лист

Назив:	ДРУШТВО ЗА ПРОИЗВОДЊУ, ПРОМЕТ И УСЛУГЕ МН ДОО БЕОГРАД
Лице уписано са матичним бројем:	**ДА**
Врста права:	СВОЈИНА
Облик својине:	ПРИВАТНА
Удео:	8626/16986
Назив:	ОПШТИНА МАЛИ ЗВОРНИК
Лице уписано са матичним бројем:	**ДА**
Врста права:	СВОЈИНА
Облик својине:	ЈАВНА СВОЈИНА
Удео:	110/16986
Назив:	РЕПУБЛИКА СРБИЈА
Лице уписано са матичним бројем:	**НЕ (више информација)**
Врста права:	СВОЈИНА
Облик својине:	ДРЖАВНА РС
Удео:	8250/16986
Назив:	РЕПУБЛИЧКИ ФОНД ЗА ПУТЕВЕ
Лице уписано са матичним бројем:	**НЕ (више информација)**
Врста права:	ПРАВО КОРИШЋЕЊА
Облик својине:	
Удео:	8250/16986

Терети на парцели - Г лист

*** Нема терета ***

Забележба парцеле

*** Нема забележбе ***

* Извод из базе података катастра непокретности.

Република Србија
Републички геодетски завод
Геодетско-катастарски информациони систем

*** Број листа непокретности: 59**

katastar.rgz.gov.rs/eKatastarPublic | 14.5.2024. 13:34:38

Подаци катастра непокретности

Подаци о непокретности	6da79845-8161-422f-9c37-086be3d16a1c
Матични број општине:	70793
Општина:	МАЛИ ЗВОРНИК
Матични број катастарске општине:	720321
Катастарска општина:	МАЛИ ЗВОРНИК
Датум ажурности:	13.05.2024. 12:10
Служба:	МАЛИ ЗВОРНИК

1. Подаци о парцели - А лист	
Потес / Улица:	РЕКА ДРИНА
Број парцеле:	739/1
Површина m²:	531611
Број листа непокретности:	59

Подаци о делу парцеле	
Број дела:	1
Врста земљишта:	ОСТАЛО ЗЕМЉИШТЕ
Култура:	РЕКА
Површина m²:	531611

Имаоци права на парцели - Б лист	
Назив:	РЕПУБЛИКА СРБИЈА
Лице уписано са матичним бројем:	**НЕ (више информација)**
Врста права:	СВОЈИНА
Облик својине:	ЈАВНА СВОЈИНА
Удео:	1/1

Терети на парцели - Г лист	
Терет број:	*
Врста терета:	ОСТАЛЕ ЗАБЕЛЕЖБЕ ПРОПИСАНЕ ЗАКОНОМ
Датум уписа:	26.12.2017.
Трајање терета:	
Датум престанка:	*
Опис терета:	*

Забележба парцеле

*** Нема забележбе ***

* Извод из базе података катастра непокретности.

Република Србија
Републички геодетски завод
Геодетско-катастарски информациони систем

*** Број листа непокретности: 1366**

katastar.rgz.gov.rs/eKatastarPublic | 14.5.2024. 13:39:14

Подаци катастра непокретности

Подаци о непокретности	a7fa5215-0b76-484b-a80a-c6a8d9729724
Матични број општине:	70793
Општина:	МАЛИ ЗВОРНИК
Матични број катастарске општине:	720321
Катастарска општина:	МАЛИ ЗВОРНИК
Датум ажурности:	13.05.2024. 12:10
Служба:	МАЛИ ЗВОРНИК

1. Подаци о парцели - А лист

Потес / Улица:	СВЕТОСАВСКА
Број парцеле:	765/1
Површина m²:	9071
Број листа непокретности:	1366

Подаци о делу парцеле

Број дела:	1
Врста земљишта:	ОСТАЛО ГРАЂЕВИНСКО ЗЕМЉИШТЕ У ДРЖАВНОЈ СВОЈИНИ
Култура:	ЗЕМЉИШТЕ ПОД ЗГРАДОМ И ДРУГИМ ОБЈЕКТОМ
Површина m²:	494

Имаоци права на парцели - Б лист

Назив:	ДРУШТВО ЗА ПРОИЗВОДЊУ, ПРОМЕТ И УСЛУГЕ МН ДОО БЕОГРАД
Лице уписано са матичним бројем:	**ДА**
Врста права:	СВОЈИНА
Облик својине:	ПРИВАТНА
Удео:	3491/9071
Назив:	ДРУШТВО ЗА ТРГОВИНУ ТРАНСПОРТ И УСЛУГЕ ЗТН ДОО ЛОЗНИЦА,ЗНТ
Лице уписано са матичним бројем:	**ДА**
Врста права:	СВОЈИНА
Облик својине:	ПРИВАТНА
Удео:	5580/9071

Терети на парцели - Г лист

*** Нема терета ***

Забележба парцеле

*** Нема забележбе ***

2. Подаци о зградама и другим грађевинским објектима - В1 лист

Број објекта:	1
Назив улице:	СВЕТОСАВСКА
Кућни број:	3
Кућни подброј:	
Површина m²:	494
Корисна површина m²:	ПОВРШИНА НИЈЕ ЕВИДЕНТИРАНА
Грађевинска површина m²:	ПОВРШИНА НИЈЕ ЕВИДЕНТИРАНА
Начин коришћења и назив објекта:	ЗГРАДА БЕНЗИНСКЕ СТАНИЦЕ
Правни статус објекта:	ОБЈЕКАТ ИМА ОДОБРЕЊЕ ЗА УПОТРЕБУ
Број етажа под земљом:	1
Број етажа приземље:	1
Број етажа над земљом:	1
Број етажа поткровље:	1

Имаоци права на објекту

Назив:	ДРУШТВО ЗА ТРГОВИНУ ТРАНСПОРТ И УСЛУГЕ ЗТН ДОО ЛОЗНИЦА,ЗНТ
Лице уписано са матичним бројем:	**ДА**

Врста права:	СВОЈИНА
Облик својине:	ПРИВАТНА
Удео:	1/1

Терети на објекту - Г лист

Терет број:	*
Врста терета:	ХИПОТЕКА
Датум уписа:	31.12.2010.
Трајање терета:	
Датум престанка:	*
Опис терета:	*
Терет број:	*
Врста терета:	ХИПОТЕКА
Датум уписа:	12.1.2012.
Трајање терета:	
Датум престанка:	*
Опис терета:	*
Терет број:	*
Врста терета:	ОСТАЛЕ ЗАБЕЛЕЖБЕ
Датум уписа:	12.1.2012.
Трајање терета:	
Датум престанка:	*
Опис терета:	*
Терет број:	*
Врста терета:	ХИПОТЕКА
Датум уписа:	4.6.2012.
Трајање терета:	
Датум престанка:	*
Опис терета:	*
Терет број:	*
Врста терета:	ОСТАЛЕ ЗАБЕЛЕЖБЕ
Датум уписа:	4.6.2012.
Трајање терета:	
Датум престанка:	*
Опис терета:	*
Терет број:	*
Врста терета:	ОСТАЛЕ ЗАБЕЛЕЖБЕ ПРОПИСАНЕ ЗАКОНОМ
Датум уписа:	21.6.2022.
Трајање терета:	
Датум престанка:	*
Опис терета:	*
Терет број:	*
Врста терета:	ХИПОТЕКА
Датум уписа:	21.6.2022.
Трајање терета:	
Датум престанка:	*
Опис терета:	*
Терет број:	*
Врста терета:	ХИПОТЕКА
Датум уписа:	12.10.2022.
Трајање терета:	
Датум престанка:	*
Опис терета:	*
Терет број:	*
Врста терета:	ОСТАЛЕ ЗАБЕЛЕЖБЕ ПРОПИСАНЕ ЗАКОНОМ
Датум уписа:	12.10.2022.
Трајање терета:	
Датум престанка:	*
Опис терета:	*
Терет број:	*
Врста терета:	ХИПОТЕКА
Датум уписа:	8.11.2022.
Трајање терета:	

Датум престанка:	*
Опис терета:	*
Терет број:	*
Врста терета:	ОСТАЛЕ ЗАБЕЛЕЖБЕ ПРОПИСАНЕ ЗАКОНОМ
Датум уписа:	8.11.2022.
Трајање терета:	
Датум престанка:	*
Опис терета:	*

Забележба објекта

*** Нема забележбе ***

* Извод из базе података катастра непокретности.

Република Србија
Републички геодетски завод
Геодетско-катастарски информациони систем

*** Број листа непокретности: 1366**

katastar.rgz.gov.rs/eKatastarPublic | 14.5.2024. 13:37:36

Подаци катастра непокретности

Подаци о непокретности	b5e9a753-9d25-4a2c-98bc-0f3c436f21c1
Матични број општине:	70793
Општина:	МАЛИ ЗВОРНИК
Матични број катастарске општине:	720321
Катастарска општина:	МАЛИ ЗВОРНИК
Датум ажурности:	13.05.2024. 12:10
Служба:	МАЛИ ЗВОРНИК

1. Подаци о парцели - А лист

Потес / Улица:	СВЕТОСАВСКА
Број парцеле:	765/1
Површина m²:	9071
Број листа непокретности:	1366

Подаци о делу парцеле

Број дела:	1
Врста земљишта:	ОСТАЛО ГРАЂЕВИНСКО ЗЕМЉИШТЕ У ДРЖАВНОЈ СВОЈИНИ
Култура:	ЗЕМЉИШТЕ ПОД ЗГРАДОМ И ДРУГИМ ОБЈЕКТОМ
Површина m²:	494

Имаоци права на парцели - Б лист

Назив:	ДРУШТВО ЗА ПРОИЗВОДЊУ, ПРОМЕТ И УСЛУГЕ МН ДОО БЕОГРАД
Лице уписано са матичним бројем:	**ДА**
Врста права:	СВОЈИНА
Облик својине:	ПРИВАТНА
Удео:	3491/9071
Назив:	ДРУШТВО ЗА ТРГОВИНУ ТРАНСПОРТ И УСЛУГЕ ЗТН ДОО ЛОЗНИЦА,ЗНТ
Лице уписано са матичним бројем:	**ДА**
Врста права:	СВОЈИНА
Облик својине:	ПРИВАТНА
Удео:	5580/9071

Терети на парцели - Г лист

*** Нема терета ***

Забележба парцеле

*** Нема забележбе ***

* Извод из базе података катастра непокретности.

Република Србија
Републички геодетски завод
Геодетско-катастарски информациони систем

*** Број листа непокретности: 1366**

katastar.rgz.gov.rs/eKatastarPublic | 14.5.2024. 13:38:11

Подаци катастра непокретности

Подаци о непокретности	**92252cab-70c9-47ea-9882-4ce3ea8faf36**
Матични број општине:	70793
Општина:	МАЛИ ЗВОРНИК
Матични број катастарске општине:	720321
Катастарска општина:	МАЛИ ЗВОРНИК
Датум ажурности:	13.05.2024. 12:10
Служба:	МАЛИ ЗВОРНИК

1. Подаци о парцели - А лист

Потес / Улица:	СВЕТОСАВСКА
Број парцеле:	765/1
Површина m²:	9071
Број листа непокретности:	1366

Подаци о делу парцеле

Број дела:	2
Врста земљишта:	ОСТАЛО ГРАЂЕВИНСКО ЗЕМЉИШТЕ У ДРЖАВНОЈ СВОЈИНИ
Култура:	ЗЕМЉИШТЕ ПОД ЗГРАДОМ И ДРУГИМ ОБЈЕКТОМ
Површина m²:	214

Имаоци права на парцели - Б лист

Назив:	ДРУШТВО ЗА ПРОИЗВОДЊУ, ПРОМЕТ И УСЛУГЕ МН ДОО БЕОГРАД
Лице уписано са матичним бројем:	**ДА**
Врста права:	СВОЈИНА
Облик својине:	ПРИВАТНА
Удео:	3491/9071
Назив:	ДРУШТВО ЗА ТРГОВИНУ ТРАНСПОРТ И УСЛУГЕ ЗТН ДОО ЛОЗНИЦА,ЗНТ
Лице уписано са матичним бројем:	**ДА**
Врста права:	СВОЈИНА
Облик својине:	ПРИВАТНА
Удео:	5580/9071

Терети на парцели - Г лист

*** Нема терета ***

Забележба парцеле

*** Нема забележбе ***

* Извод из базе података катастра непокретности.

Република Србија
Републички геодетски завод
Геодетско-катастарски информациони систем

*** Број листа непокретности: 1366**

katastar.rgz.gov.rs/eKatastarPublic | 14.5.2024. 13:38:29

Подаци катастра непокретности

Подаци о непокретности	fb40fb32-ffc8-46c0-836d-323eec8c5b40
Матични број општине:	70793
Општина:	МАЛИ ЗВОРНИК
Матични број катастарске општине:	720321
Катастарска општина:	МАЛИ ЗВОРНИК
Датум ажурности:	13.05.2024. 12:10
Служба:	МАЛИ ЗВОРНИК

1. Подаци о парцели - А лист

Потес / Улица:	СВЕТОСАВСКА
Број парцеле:	765/1
Површина m²:	9071
Број листа непокретности:	1366

Подаци о делу парцеле

Број дела:	3
Врста земљишта:	ОСТАЛО ГРАЂЕВИНСКО ЗЕМЉИШТЕ У ДРЖАВНОЈ СВОЈИНИ
Култура:	ЗЕМЉИШТЕ ПОД ЗГРАДОМ И ДРУГИМ ОБЈЕКТОМ
Површина m²:	17

Имаоци права на парцели - Б лист

Назив:	ДРУШТВО ЗА ПРОИЗВОДЊУ, ПРОМЕТ И УСЛУГЕ МН ДОО БЕОГРАД
Лице уписано са матичним бројем:	**ДА**
Врста права:	СВОЈИНА
Облик својине:	ПРИВАТНА
Удео:	3491/9071
Назив:	ДРУШТВО ЗА ТРГОВИНУ ТРАНСПОРТ И УСЛУГЕ ЗТН ДОО ЛОЗНИЦА,ЗНТ
Лице уписано са матичним бројем:	**ДА**
Врста права:	СВОЈИНА
Облик својине:	ПРИВАТНА
Удео:	5580/9071

Терети на парцели - Г лист

*** Нема терета ***

Забележба парцеле

*** Нема забележбе ***

* Извод из базе података катастра непокретности.

Република Србија
Републички геодетски завод
Геодетско-катастарски информациони систем

*** Број листа непокретности: 1366**

katastar.rgz.gov.rs/eKatastarPublic | 14.5.2024. 13:38:48

Подаци катастра непокретности

Подаци о непокретности	8bee54b7-2694-4114-97f6-df807c4f276c
Матични број општине:	70793
Општина:	МАЛИ ЗВОРНИК
Матични број катастарске општине:	720321
Катастарска општина:	МАЛИ ЗВОРНИК
Датум ажурности:	13.05.2024. 12:10
Служба:	МАЛИ ЗВОРНИК

1. Подаци о парцели - А лист	
Потес / Улица:	СВЕТОСАВСКА
Број парцеле:	765/1
Површина m²:	9071
Број листа непокретности:	1366

Подаци о делу парцеле	
Број дела:	4
Врста земљишта:	ОСТАЛО ГРАЂЕВИНСКО ЗЕМЉИШТЕ У ДРЖАВНОЈ СВОЈИНИ
Култура:	ПАШЊАК 4. КЛАСЕ
Површина m²:	8346

Имаоци права на парцели - Б лист

Назив:	ДРУШТВО ЗА ПРОИЗВОДЊУ, ПРОМЕТ И УСЛУГЕ МН ДОО БЕОГРАД
Лице уписано са матичним бројем:	**ДА**
Врста права:	СВОЈИНА
Облик својине:	ПРИВАТНА
Удео:	3491/9071
Назив:	ДРУШТВО ЗА ТРГОВИНУ ТРАНСПОРТ И УСЛУГЕ ЗТН ДОО ЛОЗНИЦА,ЗНТ
Лице уписано са матичним бројем:	**ДА**
Врста права:	СВОЈИНА
Облик својине:	ПРИВАТНА
Удео:	5580/9071

Терети на парцели - Г лист

*** Нема терета ***

Забележба парцеле

*** Нема забележбе ***

* Извод из базе података катастра непокретности.

Република Србија
Републички геодетски завод
Геодетско-катастарски информациони систем

*** Број листа непокретности: 262**

katastar.rgz.gov.rs/eKatastarPublic | 14.5.2024. 13:40:13

Подаци катастра непокретности

Подаци о непокретности	a57ce3d0-c6af-488a-93bf-488c6eb7fbef
Матични број општине:	70793
Општина:	МАЛИ ЗВОРНИК
Матични број катастарске општине:	720321
Катастарска општина:	МАЛИ ЗВОРНИК
Датум ажурности:	13.05.2024. 12:10
Служба:	МАЛИ ЗВОРНИК

1. Подаци о парцели - А лист	
Потес / Улица:	СВЕТОСАВСКА
Број парцеле:	765/2
Површина m²:	2704
Број листа непокретности:	262

Подаци о делу парцеле	
Број дела:	1
Врста земљишта:	ОСТАЛО ГРАЂЕВИНСКО ЗЕМЉИШТЕ У ДРЖАВНОЈ СВОЈИНИ
Култура:	ЗЕМЉИШТЕ ПОД ЗГРАДОМ И ДРУГИМ ОБЈЕКТОМ
Површина m²:	35

Имаоци права на парцели - Б лист	
Назив:	ОПШТИНА МАЛИ ЗВОРНИК
Лице уписано са матичним бројем:	**ДА**
Врста права:	СВОЈИНА
Облик својине:	ЈАВНА СВОЈИНА
Удео:	1/1

Терети на парцели - Г лист

*** Нема терета ***

Забележба парцеле

*** Нема забележбе ***

* Извод из базе података катастра непокретности.

Република Србија
Републички геодетски завод
Геодетско-катастарски информациони систем

*** Број листа непокретности: 262**

katastar.rgz.gov.rs/eKatastarPublic | 14.5.2024. 13:40:41

Подаци катастра непокретности

Подаци о непокретности	1f09c3aa-4e87-46ff-9562-160bfe0f892c
Матични број општине:	70793
Општина:	МАЛИ ЗВОРНИК
Матични број катастарске општине:	720321
Катастарска општина:	МАЛИ ЗВОРНИК
Датум ажурности:	13.05.2024. 12:10
Служба:	МАЛИ ЗВОРНИК

1. Подаци о парцели - А лист	
Потес / Улица:	СВЕТОСАВСКА
Број парцеле:	765/2
Површина m²:	2704
Број листа непокретности:	262

Подаци о делу парцеле	
Број дела:	2
Врста земљишта:	ОСТАЛО ГРАЂЕВИНСКО ЗЕМЉИШТЕ У ДРЖАВНОЈ СВОЈИНИ
Култура:	ЗЕМЉИШТЕ ПОД ЗГРАДОМ И ДРУГИМ ОБЈЕКТОМ
Површина m²:	32

Имаоци права на парцели - Б лист	
Назив:	ОПШТИНА МАЛИ ЗВОРНИК
Лице уписано са матичним бројем:	**ДА**
Врста права:	СВОЈИНА
Облик својине:	ЈАВНА СВОЈИНА
Удео:	1/1

Терети на парцели - Г лист

*** Нема терета ***

Забележба парцеле

*** Нема забележбе ***

* Извод из базе података катастра непокретности.

Република Србија
Републички геодетски завод
Геодетско-катастарски информациони систем

*** Број листа непокретности: 262**

katastar.rgz.gov.rs/eKatastarPublic | 14.5.2024. 13:41:03

Подаци катастра непокретности

Подаци о непокретности	0e391f49-74b4-490a-b610-b49292663237
Матични број општине:	70793
Општина:	МАЛИ ЗВОРНИК
Матични број катастарске општине:	720321
Катастарска општина:	МАЛИ ЗВОРНИК
Датум ажурности:	13.05.2024. 12:10
Служба:	МАЛИ ЗВОРНИК

1. Подаци о парцели - А лист	
Потес / Улица:	СВЕТОСАВСКА
Број парцеле:	765/2
Површина m²:	2704
Број листа непокретности:	262

Подаци о делу парцеле	
Број дела:	3
Врста земљишта:	ОСТАЛО ГРАЂЕВИНСКО ЗЕМЉИШТЕ У ДРЖАВНОЈ СВОЈИНИ
Култура:	ЗЕМЉИШТЕ ПОД ЗГРАДОМ И ДРУГИМ ОБЈЕКТОМ
Површина m²:	32

Имаоци права на парцели - Б лист	
Назив:	ОПШТИНА МАЛИ ЗВОРНИК
Лице уписано са матичним бројем:	**ДА**
Врста права:	СВОЈИНА
Облик својине:	ЈАВНА СВОЈИНА
Удео:	1/1

Терети на парцели - Г лист

*** Нема терета ***

Забележба парцеле

*** Нема забележбе ***

* Извод из базе података катастра непокретности.

Република Србија
Републички геодетски завод
Геодетско-катастарски информациони систем

*** Број листа непокретности: 262**

katastar.rgz.gov.rs/eKatastarPublic | 14.5.2024. 13:41:26

Подаци катастра непокретности

Подаци о непокретности	a9416cde-298d-4ae3-a074-a34640e6373e
Матични број општине:	70793
Општина:	МАЛИ ЗВОРНИК
Матични број катастарске општине:	720321
Катастарска општина:	МАЛИ ЗВОРНИК
Датум ажурности:	13.05.2024. 12:10
Служба:	МАЛИ ЗВОРНИК

1. Подаци о парцели - А лист	
Потес / Улица:	СВЕТОСАВСКА
Број парцеле:	765/2
Површина m²:	2704
Број листа непокретности:	262

Подаци о делу парцеле	
Број дела:	4
Врста земљишта:	ОСТАЛО ГРАЂЕВИНСКО ЗЕМЉИШТЕ У ДРЖАВНОЈ СВОЈИНИ
Култура:	ЗЕМЉИШТЕ ПОД ЗГРАДОМ И ДРУГИМ ОБЈЕКТОМ
Површина m²:	30

Имаоци права на парцели - Б лист	
Назив:	ОПШТИНА МАЛИ ЗВОРНИК
Лице уписано са матичним бројем:	**ДА**
Врста права:	СВОЈИНА
Облик својине:	ЈАВНА СВОЈИНА
Удео:	1/1

Терети на парцели - Г лист

*** Нема терета ***

Забележба парцеле

*** Нема забележбе ***

* Извод из базе података катастра непокретности.

Република Србија
Републички геодетски завод
Геодетско-катастарски информациони систем

*** Број листа непокретности: 262**

katastar.rgz.gov.rs/eKatastarPublic | 14.5.2024. 13:41:47

Подаци катастра непокретности

Подаци о непокретности	43ddec80-f3c8-4751-ba9b-c2717145dce0
Матични број општине:	70793
Општина:	МАЛИ ЗВОРНИК
Матични број катастарске општине:	720321
Катастарска општина:	МАЛИ ЗВОРНИК
Датум ажурности:	13.05.2024. 12:10
Служба:	МАЛИ ЗВОРНИК

1. Подаци о парцели - А лист	
Потес / Улица:	СВЕТОСАВСКА
Број парцеле:	765/2
Површина m²:	2704
Број листа непокретности:	262

Подаци о делу парцеле	
Број дела:	5
Врста земљишта:	ОСТАЛО ГРАЂЕВИНСКО ЗЕМЉИШТЕ У ДРЖАВНОЈ СВОЈИНИ
Култура:	ЗЕМЉИШТЕ ПОД ЗГРАДОМ И ДРУГИМ ОБЈЕКТОМ
Површина m²:	30

Имаоци права на парцели - Б лист	
Назив:	ОПШТИНА МАЛИ ЗВОРНИК
Лице уписано са матичним бројем:	**ДА**
Врста права:	СВОЈИНА
Облик својине:	ЈАВНА СВОЈИНА
Удео:	1/1

Терети на парцели - Г лист

*** Нема терета ***

Забележба парцеле

*** Нема забележбе ***

* Извод из базе података катастра непокретности.

Република Србија
Републички геодетски завод
Геодетско-катастарски информациони систем

*** Број листа непокретности: 262**

katastar.rgz.gov.rs/eKatastarPublic | 14.5.2024. 13:42:41

Подаци катастра непокретности

Подаци о непокретности	07b5676f-7ffd-4376-8171-f9b4627ff859
Матични број општине:	70793
Општина:	МАЛИ ЗВОРНИК
Матични број катастарске општине:	720321
Катастарска општина:	МАЛИ ЗВОРНИК
Датум ажурности:	13.05.2024. 12:10
Служба:	МАЛИ ЗВОРНИК

1. Подаци о парцели - А лист	
Потес / Улица:	СВЕТОСАВСКА
Број парцеле:	765/2
Површина m²:	2704
Број листа непокретности:	262

Подаци о делу парцеле	
Број дела:	6
Врста земљишта:	ОСТАЛО ГРАЂЕВИНСКО ЗЕМЉИШТЕ У ДРЖАВНОЈ СВОЈИНИ
Култура:	ЗЕМЉИШТЕ ПОД ЗГРАДОМ И ДРУГИМ ОБЈЕКТОМ
Површина m²:	36

Имаоци права на парцели - Б лист	
Назив:	ОПШТИНА МАЛИ ЗВОРНИК
Лице уписано са матичним бројем:	**ДА**
Врста права:	СВОЈИНА
Облик својине:	ЈАВНА СВОЈИНА
Удео:	1/1

Терети на парцели - Г лист

*** Нема терета ***

Забележба парцеле

*** Нема забележбе ***

* Извод из базе података катастра непокретности.

Република Србија
Републички геодетски завод
Геодетско-катастарски информациони систем

*** Број листа непокретности: 262**

katastar.rgz.gov.rs/eKatastarPublic | 14.5.2024. 13:44:25

Подаци катастра непокретности

Подаци о непокретности	df60fbf6-d0c9-4a61-bcf4-3792e67de266
Матични број општине:	70793
Општина:	МАЛИ ЗВОРНИК
Матични број катастарске општине:	720321
Катастарска општина:	МАЛИ ЗВОРНИК
Датум ажурности:	13.05.2024. 12:10
Служба:	МАЛИ ЗВОРНИК

1. Подаци о парцели - А лист

Потес / Улица:	СВЕТОСАВСКА
Број парцеле:	765/2
Површина m²:	2704
Број листа непокретности:	262

Подаци о делу парцеле

Број дела:	6
Врста земљишта:	ОСТАЛО ГРАЂЕВИНСКО ЗЕМЉИШТЕ У ДРЖАВНОЈ СВОЈИНИ
Култура:	ЗЕМЉИШТЕ ПОД ЗГРАДОМ И ДРУГИМ ОБЈЕКТОМ
Површина m²:	36

Имаоци права на парцели - Б лист

Назив:	ОПШТИНА МАЛИ ЗВОРНИК
Лице уписано са матичним бројем:	**ДА**
Врста права:	СВОЈИНА
Облик својине:	ЈАВНА СВОЈИНА
Удео:	1/1

Терети на парцели - Г лист

*** Нема терета ***

Забележба парцеле

*** Нема забележбе ***

2. Подаци о зградама и другим грађевинским објектима - В1 лист

Број објекта:	6
Назив улице:	СВЕТОСАВСКА
Кућни број:	
Кућни подброј:	
Површина m²:	36
Корисна површина m²:	ПОВРШИНА НИЈЕ ЕВИДЕНТИРАНА
Грађевинска површина m²:	ПОВРШИНА НИЈЕ ЕВИДЕНТИРАНА
Начин коришћења и назив објекта:	ЗГРАДА ПОСЛОВНИХ УСЛУГА
Правни статус објекта:	ОБЈЕКАТ ИМА ОДОБРЕЊЕ ЗА ГРАДЊУ ПРИВРЕМЕНОГ ОБЈЕКТА
Број етажа под земљом:	
Број етажа приземље:	1
Број етажа над земљом:	
Број етажа поткровље:	

Имаоци права на објекту

Назив:	ЛУКИЋ (РАДИСЛАВ) ПЕТКО
Лице уписано са матичним бројем:	**ДА**
Врста права:	ДРЖАЛАЦ
Облик својине:	ПРИВАТНА
Удео:	1/1

Терети на објекту - Г лист

Терет број:	*

Врста терета:	ЗА ОБЈЕКАТ ИЗДАТА ПРИВРЕМЕНА ДОЗВОЛА СА РОКОМ ВАЖНОСТИ ДО --- ГОДИНЕ
Датум уписа:	25.5.2018.
Трајање терета:	
Датум престанка:	*
Опис терета:	*

Забележба објекта

*** Нема забележбе ***

* Извод из базе података катастра непокретности.

Република Србија
Републички геодетски завод
Геодетско-катастарски информациони систем

*** Број листа непокретности: 262**

katastar.rgz.gov.rs/eKatastarPublic | 14.5.2024. 13:43:33

Подаци катастра непокретности

Подаци о непокретности	c5e84c96-e9f3-4c5e-baf9-66204f8b2cd2
Матични број општине:	70793
Општина:	МАЛИ ЗВОРНИК
Матични број катастарске општине:	720321
Катастарска општина:	МАЛИ ЗВОРНИК
Датум ажурности:	13.05.2024. 12:10
Служба:	МАЛИ ЗВОРНИК

1. Подаци о парцели - А лист	
Потес / Улица:	СВЕТОСАВСКА
Број парцеле:	765/2
Површина m²:	2704
Број листа непокретности:	262

Подаци о делу парцеле	
Број дела:	7
Врста земљишта:	ОСТАЛО ГРАЂЕВИНСКО ЗЕМЉИШТЕ У ДРЖАВНОЈ СВОЈИНИ
Култура:	ОСТАЛО ВЕШТАЧКИ СТВОРЕНО НЕПЛОДНО ЗЕМЉИШТЕ
Површина m²:	2509

Имаоци права на парцели - Б лист	
Назив:	ОПШТИНА МАЛИ ЗВОРНИК
Лице уписано са матичним бројем:	**ДА**
Врста права:	СВОЈИНА
Облик својине:	ЈАВНА СВОЈИНА
Удео:	1/1

Терети на парцели - Г лист

*** Нема терета ***

Забележба парцеле

*** Нема забележбе ***

* Извод из базе података катастра непокретности.

Република Србија
Републички геодетски завод
Геодетско-катастарски информациони систем

*** Број листа непокретности: 1033**

katastar.rgz.gov.rs/eKatastarPublic | 14.5.2024. 13:45:50

Подаци катастра непокретности

Подаци о непокретности	**686426b6-f179-4d24-8225-5943ece3e1dd**
Матични број општине:	70793
Општина:	МАЛИ ЗВОРНИК
Матични број катастарске општине:	720321
Катастарска општина:	МАЛИ ЗВОРНИК
Датум ажурности:	13.05.2024. 12:10
Служба:	МАЛИ ЗВОРНИК

1. Подаци о парцели - А лист	
Потес / Улица:	СВЕТОСАВСКА
Број парцеле:	765/3
Површина m²:	227
Број листа непокретности:	1033

Подаци о делу парцеле	
Број дела:	1
Врста земљишта:	ОСТАЛО ГРАЂЕВИНСКО ЗЕМЉИШТЕ У ДРЖАВНОЈ СВОЈИНИ
Култура:	ПАШЊАК 4. КЛАСЕ
Површина m²:	227

Имаоци права на парцели - Б лист	
Назив:	ДРУШТВО ЗА ПРОИЗВОДЊУ, ПРОМЕТ И УСЛУГЕ МН ДОО БЕОГРАД
Лице уписано са матичним бројем:	**ДА**
Врста права:	СВОЈИНА
Облик својине:	ПРИВАТНА
Удео:	1/1

Терети на парцели - Г лист

*** Нема терета ***

Забележба парцеле

*** Нема забележбе ***

* Извод из базе података катастра непокретности.

Република Србија
Републички геодетски завод
Геодетско-катастарски информациони систем

*** Број листа непокретности: 59**

katastar.rgz.gov.rs/eKatastarPublic | 14.5.2024. 13:46:35

Подаци катастра непокретности

Подаци о непокретности	4472c844-c326-4d76-982a-5df9ba483502
Матични број општине:	70793
Општина:	МАЛИ ЗВОРНИК
Матични број катастарске општине:	720321
Катастарска општина:	МАЛИ ЗВОРНИК
Датум ажурности:	13.05.2024. 12:10
Служба:	МАЛИ ЗВОРНИК

1. Подаци о парцели - А лист	
Потес / Улица:	СВЕТОСАВСКА
Број парцеле:	767
Површина m²:	1748
Број листа непокретности:	59

Подаци о делу парцеле	
Број дела:	1
Врста земљишта:	ОСТАЛО ГРАЂЕВИНСКО ЗЕМЉИШТЕ У ДРЖАВНОЈ СВОЈИНИ
Култура:	ПОТОК
Површина m²:	1748

Имаоци права на парцели - Б лист	
Назив:	РЕПУБЛИКА СРБИЈА
Лице уписано са матичним бројем:	**НЕ (више информација)**
Врста права:	СВОЈИНА
Облик својине:	ЈАВНА СВОЈИНА
Удео:	1/1

Терети на парцели - Г лист

*** Нема терета ***

Забележба парцеле

*** Нема забележбе ***

* Извод из базе података катастра непокретности.

Република Србија
Републички геодетски завод
Геодетско-катастарски информациони систем

*** Број листа непокретности: 262**

katastar.rgz.gov.rs/eKatastarPublic | 14.5.2024. 12:40:15

Подаци катастра непокретности

Подаци о непокретности	5a9ecd21-855a-4275-906a-fc5f8ef76bba
Матични број општине:	70793
Општина:	МАЛИ ЗВОРНИК
Матични број катастарске општине:	720321
Катастарска општина:	МАЛИ ЗВОРНИК
Датум ажурности:	13.05.2024. 12:10
Служба:	МАЛИ ЗВОРНИК

1. Подаци о парцели - А лист	
Потес / Улица:	СВЕТОСАВСКА
Број парцеле:	765/4
Површина m²:	34
Број листа непокретности:	262

Подаци о делу парцеле	
Број дела:	1
Врста земљишта:	ОСТАЛО ГРАЂЕВИНСКО ЗЕМЉИШТЕ У ДРЖАВНОЈ СВОЈИНИ
Култура:	ОСТАЛО ВЕШТАЧКИ СТВОРЕНО НЕПЛОДНО ЗЕМЉИШТЕ
Површина m²:	34

Имаоци права на парцели - Б лист	
Назив:	ОПШТИНА МАЛИ ЗВОРНИК
Лице уписано са матичним бројем:	**ДА**
Врста права:	СВОЈИНА
Облик својине:	ЈАВНА СВОЈИНА
Удео:	1/1

Терети на парцели - Г лист

*** Нема терета ***

Забележба парцеле

*** Нема забележбе ***

* Извод из базе података катастра непокретности.

Прибављени УСЛОВИ ЈКП-а

Услови ЈКП:

р.бр	комунална предузећа и надлежне институције	број	датум
1	„ЕЛЕКТРОДИСТРИБУЦИЈА“ ДОО БЕОГРАД Огранак ЕД Лозница	2541200-D-09.14-4-24	03.04.24.
2	АД „ЕЛЕКТРОМРЕЖА СРБИЈЕ”	130-00-UTD-033-1679/2023-002	09.01.24.
3	ЈКП "Дрина"	04-1209/1-23 04-1357/1	12.01.24. 19.01.22.
4	ЈВП „СРБИЈАВОДЕ“	3533/1	04.04.24.
5	ЗАВОД ЗА ЗАШТИТУ СПОМЕНИКА КУЛТУРЕ ВАЉЕВО	580/1	19.01.24.
6	ЈП „ПУТЕВИ СРБИЈЕ“ Сектор за стратегију, пројектовање и развој БЕОГРАД	953-1965	17.01.24.
7	МИНИСТАРСТВО УНУТРАШЊИХ ПОСЛОВА Сектор за заштиту и спасавање Одсек за заштиту и спасавање у Шапцу	217-10916/23-1	22.12.23.
8	ТЕЛЕКОМ СРБИЈА Предузеће за телекомуникације а.д. Извршна јединица „Шабац“ Лозница	D209-46367/1-2022	27.12.23.
9	„НИС-НАФТАГАС“ А.Д.	9/2024	03.01.24.
10	ЈП „СРБИЈАГАС“	06-07-U/3965/1	31.01.24.
11	ЗАВОД ЗА ЗАШТИТУ ПРИРОДЕ СРБИЈЕ	021-4429/2	10.01.24.
12	РЕПУБЛИКА СРБИЈА МИНИСТАРСТВО ФИНАНСИЈА УПРАВА ЦАРИНА	148-15-351-01-111/13/2022	15.01.24
13	РЕПУБЛИКА СРБИЈА МИНИСТАРСТВО УНУТРАШЊИХ ПОСЛОВА ДИРЕКЦИЈА ПОЛИЦИЈЕ	28/498/24-1	15.01.24
14	ЈП „ИНФРАТСРУКТУРА” ШАБАЦ Служба за просторно и урбанистичко планирање	3278-04	25.12.23.
15	ТРАНСПОРТГАС СРБИЈА ДОО	02-01-7/122	26.12.23.

Друштво за пројектовање и инжењерин
ШИДПРОЈЕКТ доо ШИД
Број: 629/24
Дана: 09.04. 2024. год

Ivana Vasić

ПР-ЕНГ-01.19/01

Наш број: 2541200-D-09.14-4-24

Ваш број: 2240/30

Лозница, 03.04.2024

"ШИДПРОЈЕКТ" ДОО

КНЕЗ МИЛОША бр. 2

22240 ШИД

ПРЕДМЕТ: **Услови за потребе израде урбанистичког пројекта урбанистичко-архитектонске разраде за грађевинску парцелу** (више катастарских парцела на К.О. МАЛИ ЗВОРНИК), МАЛИ ЗВОРНИК, СВЕТОСАВСКА 1

Поводом Вашег захтева, наш број 2541200-D-09.14-4-24, у којем тражите претходне услове за потребе израде урбанистичког пројекта урбанистичко-архитектонске разраде за грађевинску парцелу број (више катастарских парцела на К.О. МАЛИ ЗВОРНИК - зона "Нови мост"), МАЛИ ЗВОРНИК, СВЕТОСАВСКА 1, обавештавамо Вас следеће:

Увидом у приложену документацију, достављамо Вам следеће услове:

у предметном обухвату постоји наш подземни 10 kV вод, веза ТС "ЖТП" - ТС "Стара стругара - Нови мост" - ТС 35/10 kV "Мали Зворник 2", као и више 0,4 kV подземних водова који напајају гранични прелаз, бензинску станицу и пратеће објекте.

- Грађевинске радове у близини електроенергетских објеката вршити ручно, без употребе механизације и уз предузимање свих потребних мера заштите;

- Најкасније осам (8) дана пре почетка било каквих радова у близини електроенергетских објеката, инвеститор је у обавези да се писменим путем обрати Служби за припрему и надзор одржавања ОДС "Електродистрибуција" д.о.о. Београд, Огранак Електродистрибуција Лозница у Лозници, у коме ће се навести датум и време почетка радова, одговорно лице за извођење радова и контакт телефон;

- У случају потребе за измештањем електроенергетских објеката, морају се обезбедити алтернативне трасе и инфраструктурни коридори уз претходну сагласност "Електродистрибуција" д.о.о. Београд, Огранак Електродистрибуција Лозница у Лозници. Трошкове постављања електроенергетског објекта на другу локацију, као и трошкове градње, у складу са чланом 217. Закона о енергетици (Службени гласник РС број 145/14), сноси инвеститор објекта због чије се градње измешта постојећи објекат;

- Заштиту и обезбеђење постојећих објеката ОДС "Електродистрибуција" д.о.о. Београд треба извршити пре почетка било каквих радова и предузети све потребне и одговарајуће мере предострожности како не би, на било који начин, дошло до угрожавања механичке стабилности и техничке исправности предметних објеката;

- Подносилац захтева сноси све трошкове евентуалног оштећења наших надземних постојећих енергетских објеката,насталих непажњом извођача радова или непоштовањем ових услова.

- Ближе услове за пројектовање и прикључење, као подлогу за израду пројекта за грађевинску дозволу(или пројекта за извођење), Огранак Електродистрибуција Лозница ће прописати у редовном поступку кроз обједињену процедуру.

С поштовањем,

Доставити:

1. Наслову
2. Служби за енергетику
3. Писарници

Директор огранка

Дарко Карапанџић, дипл. инж. ел.

АКЦИОНАРСКО ДРУШТВО
„ЕЛЕКТРОМРЕЖА СРБИЈЕ" БЕОГРАД

РЕПУБЛИКА СРБИЈА
Републичка дирекција за имовину
Републике Србије
Ул. Краља Милана бр. 16
11000 Београд

Број: 130-00-UTD-003-1679/2023 -002

Датум: 09. 01. 2024

Предмет: **Издавање услова за потребе израде Урбанистичког пројекта за потребе урбанистичко – архитектонске разраде локације за изградњу граничног прелаза Мали Зворник (нови мост)**

На основу вашег захтева, број 2240-1/23 од 18.12.2023. године, који је код нас заведен 20.12.2023. године под бројем АСЕ-77574, као и достављене документације (Текстуални део УП, Прегледна карта ужа локација, Извод из ПДР-а, Пуномоћје и обухват у дигиталном облику), обавештавамо вас о следећем:

1. Према послатој документацији, видљиво је да у обухвату Урбанистичког пројекта нема објеката који су у власништву АД „Електромрежа Србије " Београд.

2. Према Плану развоја преносног система и Плану инвестиција, у обухвату предметног Урбанистичког пројекта није планирана изградња електроенергетске инфраструктуре која би била у власништву АД „Електромрежа Србије" Београд.

3. У случају градње линијских објеката од електропроводног материјала (цевоводи, гасоводи, нафтоводи бакарни ТК каблови, енергетски каблови са металним плаштом и др.) у оквиру граница обухвата Урбанистичког пројекта за потребе урбанистичко – архитектонске разраде локације за изградњу граничног прелаза Мали Зворник (нови мост), због индуктивног утицаја високонапонских далековода који се налазе ван оквира граница обухвата Урбанистичког пројекта за потребе урбанистичко – архитектонске разраде локације за изградњу граничног прелаза Мали Зворник (нови мост) потребно је обратити се за услове ЕМС АД .

Важност предметних услова је две године од датума издавања или краће уколико дође до промене законских регулатива и прописа. Након истека овог рока подносилац захтева је дужан да тражи обнову важности истих.

За сва додатна објашњења можете се обратити Сектору за високонапонске водове, Дирекција за техничку подршку преносном систему, Улица војводе Степе 412, 11000 Београд и Татијани Лучић на тел. 011/3957-116.

С поштовањем,

АКЦИОНАРСКО ДРУШТВО "ЕЛЕКТРОМРЕЖА СРБИЈЕ"

Извршни директор за пренос
електричне енергије

Бранко Ђорђевић, дипл. инж. електр.

Копије доставити:
- „Шидпројект" ДОО Шид, Друштво за пројектовање и инжењеринг, Кнеза Милоша 2, 22240 Шид
- Пренос електричне енергије, Дирекција за одржавање преносног система, РЦО Београд
-Пренос електричне енергије, Дирекција за испитивање и анализу стања елемената високонапонских водова

Други оригинал:
- Архива

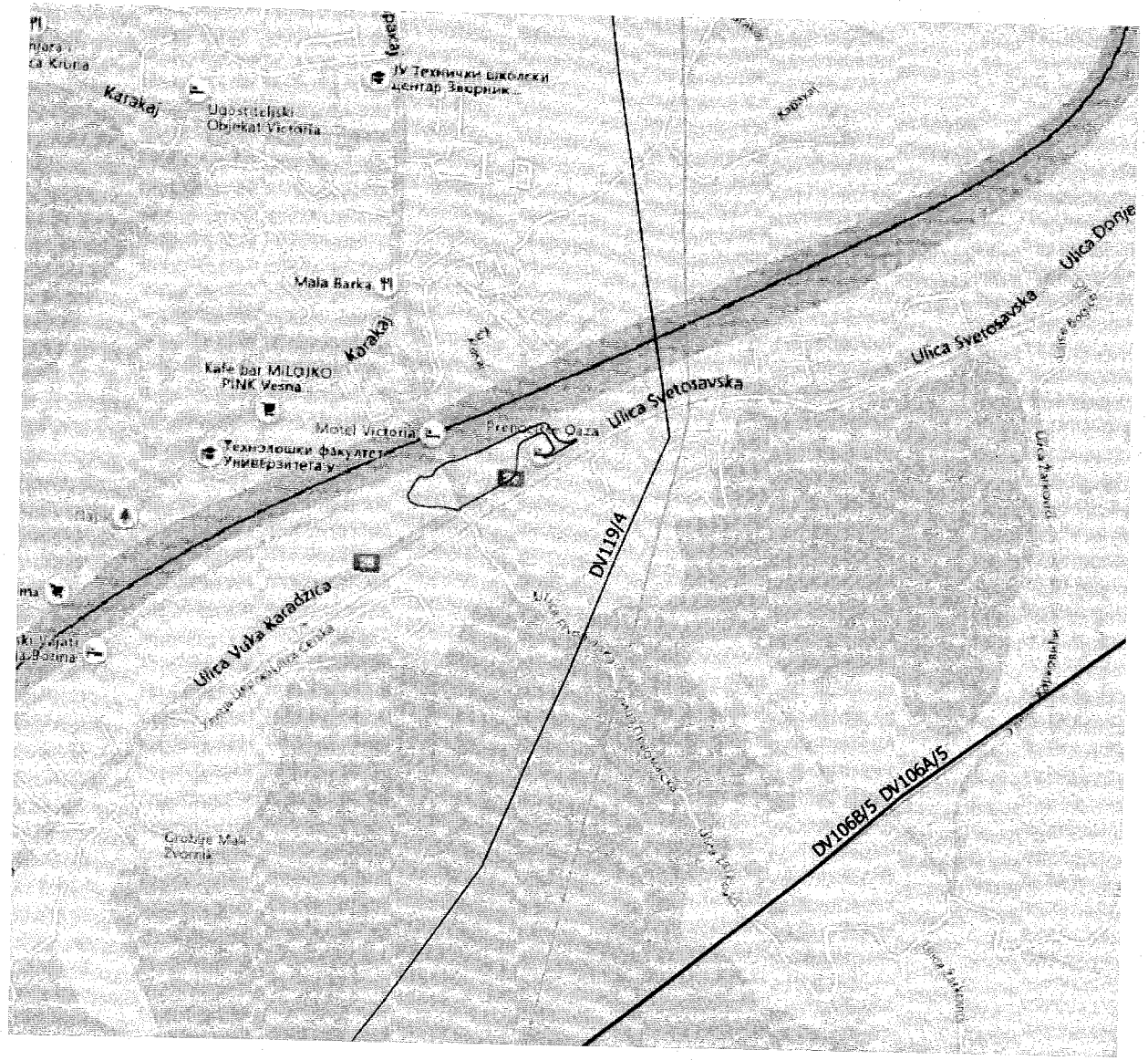
Karakaj
Ugostiteljski Objekat Victoria
Mala Barka
Karakaj
Kafe bar MILOJKO PINK Vesna
Motel Victoria
Ulica Svetosavska
Ulica Svetosavska
Ulica Donje
DV119/4
Ulica Vuka Karadžica
DV106B/5 DV106A/5

Друштво за пројектовање и инжењеринг
ШИДПРОЈЕКТ доо ШИД
Број: 70/24
Дана: 17.01. 2024 год

ЈКП „ДРИНА“
Ул. Рибарска,бр.23
МАЛИ ЗВОРНИК
Број:04-1209/1-23
Датум:12.01.2024.

“ŠIDPROJEKT” doo
ул.Кнеза Милоша, бр.2
22240 Шид

Предмет:Услови за израду Урбанистичког пројекта за потребе урбанистичко-архитектонске разраде локације и изградњу граничног прелаза МАЛИ ЗВОРНИК (Нови мост)
(Веза, бр.:04-1209 од 19.12.2023.г.)

На основу напред назначеног Захтева “ŠIDPROJEKT” doo из Шида , улица Кнеза Милоша, бр.2 за израду Урбанистичког пројекта за потребе урбанистичко-архитектонске разраде локације и изградњу граничног прелаза МАЛИ ЗВОРНИК (Нови мост), обавештавамо вас да остајемо при претходно датим условима, бр.:04-1357/1 од 19.01.2022. године.

Обрада података:Љиљана Радић,дипл.инг.хидрогеол., тел.:015-471-577 и 069-804-64-03, e-mail:jkpljilja@gmail.com

в.д.Директор-а

Драган Крстић,дипл.инг.пољ.

Друштво за пројектовање и инжењеринг
ШИДПРОЈЕКТ доо ШИД
Број: 100/22
Дана: 20.01.2022 год.

Дичона
Мима
Јована

ЈКП „ДРИНА“
ул. Рибарска,бр.23
МАЛИ ЗВОРНИК
Број: 04-1357/1
Датум: 19.01.2022.

Друштво за пројектовање и инжењеринг
“ŠIDPROJEKT” DOO
ул. Кнеза Милоша, бр.2
22 240 ШИД

Предмет: Услови за израду Урбанистичког пројекта за потребе урбанистичко-архитектонске разраде локације за изградњу граничног прелаза “МАЛИ ЗВОРНИК”, општина Мали Зворник веза, бр.:3097-2/21од 20.12.2021. (јкп, бр.:04-1357 од 23.12.2021.)

На основу напред назначеног Захтева за доставу података и услова од значаја за израду УП за катастарским парцелама, бр.767, 1099, 765/3, 765/4, 765/2, 739/1, 766/1, 766/2 и 765/1 све у К.О. Мали Зворник, ЈКП “Дрина” даје сагласност за израду предложеног плана уз следеће услове:

ВОДОВОД:

1. да се планира реконструкција постојеће ливено-гвоздене водоводне цеви Ø220mm на потесу од потока Моштаница на кат.парцели, бр.766/1 до катастарске парцеле бр.765/2 пре притупања извођења радова на реализацији плана. У прилогу дата траса постојеће водоводне линије као и предложена будућа траса,
2. да се на ктастарској парцели бр.766/1 на прелазу преко потока Моштаница планира водоводна шахта са секторским затварачем,
3. да се будућа траса водоводне линије планира у оквиру зелене површине између потока Моштаница и планираног канала на кат.парцели, бр.766/1 до објекта Управе царине на истој парцели,
4. да се будућа водоводна цев од објекта Управе царине до локације за службени паркинг за ПА реконструише и постави у заштитну металну цев,
5. да се у зеленој површини службеног паркинга за ПА планира водоводна шахта са секторским затварачем и огранком за санитарне потребе и хидрантску мрежу,
6. да се траса водоводне цеви настави уз Светосавску улицу у оквиру обухвата УП у зеленом појасу до постојеће водоводне шахте на кат.парцели бр.765/1,

7. преко кат.парцеле, бр.765/2 планирати реконструкцију водоводне цеви са постављањем у заштитну металну цев,

ФЕКАЛНА КАНАЛИЗАЦИЈА:

1. постојећи објекат Управе царине и полиције поседују сопствену септичку јаму. С обзиром да је ЈЛС Мали Зворник у поступку израде ПДР-а за примарни фекални колектор на потесу Нови мост-Радаљска река уз приобаље реке Дрине, потребно је обратити се ЈП "Инфраструктуре" Шабац ради усаглашавања аката и евентуалног прикључења,
2. напомињемо да на десној обали потока Моштаница постоји изграђен секундарни фекални колектор са шахтама на који се такође може планирату прикључење а који није у обухвату УП,

АТМОСФЕРСКА КАНАЛИЗАЦИЈА:

1. у оквиру УП-а нема јавне атмосферске канализације због чега се мора планирати одвод атмосферске воде са целокупног простора у оквиру обухвата. Напомињемо да изнад државног пута постоји отворени канал за прихват атмосферске воде са пута и из залеђа те да је неопходно задржати постојеће пропусте ка Дрини уз изградњу нових у колико постоји потреба.

Обрада података:шеф службе "Водовод и канализација":Љиљана Радић, дипл.инг.хидрогеол.,тел..015-471-577, 069-804-64-03, e-mail: jkpljilja@gmail.com.

Са поштовањем,

в.д. Директор-а

Звонко Цвијић,дипл.инг.маш.



постојећа водоводна мишја ф 220 мм ливено-гвоздена



планирана реконст. вод. цеви — вод. цев која се задржава

Јавно водопривредно предузеће „Србијаводе“ Београд
Водопривредни центар „Сава - Дунав“
11070 Нови Београд, Бродарска 3; www.srbijavode.rs, vpcsavadunav@srbijavode.rs;
Текући рачун: 200-2402180101045-97; ПИБ: 100283824; Матични број: 17117106;
Наменски рачун трезора: 840-78723-57; ЈБКЈС: 81448; Телефон: 011/201-81-00, 311-43-25;
Факс: 011/311-29-27

Број: 3533/1 Датум: 04.04.2024

Друштво за пројектовање и инжењерин
ШИДПРОЈЕКТ доо ШИД
Број: 975/24
Дана: 17.05. 2024. год

МСМ

"Šidprojekt" d.o.o.

Ул. Кнеза Милоша бр. 2
22400 Шид

ПРЕДМЕТ: Услови у поступку израде Урбанистичког пројекта за потребе урбанистичко-архитектонске разраде локације за изградњу граничног прелаза "Мали Зворник", општина Мали Зворник

ВЕЗА: Ваш број: 2240-3/23 од 18.12.2023. године
Наш број: 12133 од 20.12.2023. године

1. Општи подаци

1.1. Назив урбанистичко – техничког документа:

Урбанистички пројекат за за потребе урбанистичко-архитектонске разраде локације за изградњу граничног прелаза "Мали Зворник", општина Мали Зворник.

Стратешка документа:

- Водопривредна основа Републике Србије ("Сл. гласник РС", број 11/02),
- Просторни план Републике Србије ("Сл. гласник РС", број 88/10),
- План управљања водама на територији Републике Србије до 2027. године („Сл. гласник РС“, број 33/23),
- Стратегија управљања водама на територији Републике Србије до 2034. године ("Сл. гласник РС", број 3/17).

Планска документа:

- План генералне регулације Мали Зворник ("Службени лист општине Мали Зворник" , број 10/14.),
- План детаљне регулације "Изградња канализационе мреже од Новог моста до моста на реци Радаљ у КО Мали Зворник, општина Мали Зворник" ("Службени лист општине Мали Зворник" , број 14/21);
- План детаљне регулације за уређење простора на граничном прелазу Нови мост-Мали Зворник ("Службени лист Општине Мали Зворник" бр. 05/08).

1.2. Хидрографски подаци:

Најближи водоток обухвату урбанистичког пројекта је река Дрина и поток Моштаница. Река Дрина је на основу Одлуке о утврђивању Пописа вода I реда на територији Републике Србије сврстана под тачком 1. Међудржавне воде 1) природни водотоци, а поток Моштаница спада у водотокове II реда.

Најближа деоница из Оперативног плана за одбрану од поплава за 2022. годину за воде I реда (*"Сл. гласник РС“ број 123/21*) је предметно подручје које припада Водној јединици "Дрина - Лозница", сектор С.7. деоница С.7.1 Дрина десна обала низводно од бране "Зворник".

1.3. Хидролошки подаци:

Карактеристични рачунски протицаји реке Дрине у профилу хидролошке станице Радаљ, преузети из Мишљења РХМЗ-а, бр. 92-I-1-275/2010 од 16.07.2010. године:

велике воде

- хиљадугодишња.....$Q_{0.1\%}$ = 13510 m^3/s
- стогодишња велика вода.....$Q_{1\%}$ = 7040 m^3/s
- педесетогодишња велика вода.....$Q_{2\%}$ = 5730 m^3/s

средње воде.....Q_{sr} = 364 m^3/s

мале воде

- минималне средње месечне - обезбеђености 95%.....$Q_{мин95\%}$ = 71,2 m^3

1.4. Остали подаци:

Достављена је следећа документација:

- Текстуални део УП – материјал за услове
- Пуномоћје од стране Републичке дирекције за имовину Републике Србије, 05 Број: 467-85/2020 од 13.07.2020. године;
- Извод из Плана детаљне регулације за уређење простора на граничном прелазу Нови мост – Мали Зворник, ("Службени лист општине Мали Зворник", број 5/08);
- Извод из Плана детаљне "Изградња канализационе мреже од Новог моста до моста на реци Радаљ у КО Мали Зворник, општина Мали Зворник" ("Службени лист општине Мали Зворник" , број 14/21);
- Прегледна карта – ужа локација Р 1:2500;
- Регулационо – нивелационо решење локације Р 1:500.

2. Планирано решење

Укупна површина УП износи 2.93 ha. Граница Урбанистичког пројекта обухвата следеће катастарске парцеле:

-целе катастарске парцеле број: 765/4, 766/1 и 766/2 КО Мали Зворник;

-делове катастарских парцела број: 739/1,765/1, 765/2, 765/3 и 767 КО Мали Зворник.

Предметни гранични прелаз се налази са десне стране државног пута IБ реда број 26 у улици Светосавској у Малом Зворнику Београд-Обреновац-Шабац-Лозница-државна граница са Босном и Херцеговином (граничні прелаз Мали Зворник), деоница број 02620 од чвора број 2618 Радаљ код км 143+477 до чвора број 2620 граница СРБ/БиХ (Мали Зворник) и државног пута IБ реда број 28: Мали Зворник-Љубовија-Рогачица-Костојевићи-Ужице-Сушица-Кремна-државна граница са Босном и Херцеговином (гранични прелаз Котроман), деоница број 02801, од чвора број 2619 Мали Зворник код км 0+000 до чвора број 2801 Грачаница код км 37+730. Са северне стране се граничног прелаза налази река Дрина, док је на источној страни породично становање, а на западној поток Моштаница.

Приликом дефинисања границе Урбанистичког пројекта за потребе урбанистичко-архитектонске разраде локације за изградњу граничног прелаза, обухваћене су следеће површине јавне намене, ради бољег решавања саобраћајних токова неопходних за што ефикасније функционисање како граничног прелаза, тако и осталих намена у непосредном окружењу:

- Гранични прелаз – парцела 02 према ПДР ГП Мали Зворник;
- Државни пут – саобраћајна порвшина Нова 1 према ПДР ГП Мали Зворник;
- поток Моштаница- парцела 01 према ПДР ГП Мали Зворник.

Гранични прелаз Мали Зворник (Нови мост) егзистира на следећим катастарским парцелама бр.: 739/1, 765/1, 765/3, 766/1, 766/2 и 767 КО Мали Зворник.

Ново решење граничног прелаза, "тангенцијалног" типа, са оперативним царинским базама – терминалима путничког и теретног саобраћаја, заснован је на технолошко – функционалним захтевима организације рада на граничном прелазу, као и на природним и створеним , изузетно комплексним карактеристикама локације.

У оквиру обухвата Урбанистичког пројекта, простор је подељен на три зоне, и то:
- Зона граничног прелаза,
- Зона Државног пута;
- Зона потока Моштаница.

Зона граничног прелаза дели се на следеће функционалне целине:
- путничко - царинског терминала и
- робно-царинског терминала.

Основна намена путничко-царинског терминала је контрола путничког саобраћаја. Технолошки процес обављања пасошке, царинске и инспекцијске контроле путника и роба у узајамној је вези са решењем саобраћајних површина у којима се обављају неопходне формалности.

На простору путничког терминала предвиђају се и објекти инфраструктуре одговарајућег капацитета за потребе граничног прелаза.

У зони путничко-царинског терминала планирани су следећи објекти:

- Пасошко-царинска контрола (надстрешница),
- Контролне кабине МУП-а и УЦ-а (улаз-излаз),
- Објекат за детаљан преглед путничких возила,
- Надстрешница изнад контроле путничких аутобуса,
- Надстрешница изнад контролне кабине – пешачки терминал,
- Плато за дизел агрегат.

Робно-царински терминал (камионски терминал), на улазној страни граничног прелаза, саставни је део комплекса са посебном функцијом контроле робе и сваког другог терета. Планира се као ограђени простор са посебним режимом уласка и контроле кретања камионског саобраћаја, тј. терета.

У овој зони предвиђен је и потребан број јавних тоалета за потребе путника са свих терминала.

У зони робно- царинског терминала планирани су следећи објекти:
- Контролне кабине МУП-а и УЦ-а,
- Платформа за истовар и контролу робе и терета – излаз из земље,
- Платформа за истовар и контролу робе и терета – улаз у земљу,
- Надстрешница изнад контролне платформе – улаз у земљу – теретни терминал,
- Вага за контролу улаза – теретни терминал,
- Надстрешница уз вагу за контролу улаза – теретни терминал,
- Магацин, посебна контрола,
- Санитарни чвор.

У оквиру Граничног прелаза потребна је изградња следећих објеката инфраструктуре:
- Сепаратор зауљене воде,
- ППОВ,
- Бунар,
- Бустер станица са резервоаром,
- Резервоар за техничку воду из дезобаријере.

У оквиру обухвата Урбанистичког пројекта налази се поток Моштаница за који је предвиђена регулација у складу са ПДР ГП Мали Зворник.

Одводњавање је преко подужног и попречног пада саобраћајнице у новопројектоване сливне решетке у сепаратор па у канал.

Планирају се следеће позиције радова на водоводној мрежи:

- реконструкција постојеће ливено-гвоздене водоводне цеви Ø 200 m на потесу од потока Моштаница ка кп бр. 766/1 до кп бр. 765/2, пре приступања извођења радова на реализацији Урбанистичког пројекта,

- на кп бр. 766/1 на прелазу преко потока Моштаница планира се водоводна шахта са секторским затварачем,

- будућа траса водоводне линије дефинисана је у оквиру зелене површине између потока

Моштаница и планираног канала на кп бр. 766/1 до објекта Управе царина на истој парцели,

- да се новопланирана водоводна цевод од објекта Управе царина до локације за службени паркинг за ПА, реконструише и постави у заштитну металну цев,

- да се у зеленој површини службеног паркинга планира водоводна шахта са секторским затварачем и огранком за санитарне потребе и хидрантску мрежу,

- траса водоводне цеви се наставља уз Светосавску улицу у оквиру обухвата УП у зеленом појасу до постојеће водоводне шахте на кп бр. 765/1,

- преко кп бр. 765/2 планирана је реконструкција водоводне цеви са постављањем у заштитну металну цев.

Постојећи објекат Управе царина и полиције поседује сопствену септичку јаму.

У току је израда Планске документације за примарни фекални колектор на потесу Нови мост - Радаљска река уз приобаље реке Дрине. Уколико се до момента изградње комплекса ГП не изведе примарни фекални колектор, планирана је канализациона мрежа комплекса и постројење за биолошко пречишћавање отпадне воде (ППОВ), преко кога би се пречишћена фекална вода комплекса упустила у реку. Након изградње примарног колектора фекалне канализације планирати превезивање канализације комплекса на изведени примарни колектор и стављање ван функције ППОВ.

Такође, на десној обали реке Моштаница постоји изграђен секундарни фекални колектор са шахтама на који се такође може планирати прикључење, а које није у обухвату УП-а.

У оквиру обухвата УП-та нема јавне атмосферске канализације, због чега се мора планирати одвод атмосферске воде са целокупног простора у оквиру обухвата УП.

Изнад државног пута постоји отворени канал за прихват атмосферске воде са пута и из залеђа, те је неопходно задржати постојеће пропусте ка Дрини уз изградњу нових.

За одвођење атмосферске воде са дела нових саобраћајних површина и паркинга, које се евентуално могу загадити уљима, мастима и нафтним деривтима, планира се посебан систем канализације са таложником за механичке нечистоће и сепаратором уља, масти и бензина. Атмосферска вода са саобраћајнице и паркинга прикупља се сливницима и линијским решеткама и преко зацевљене канализационе мреже одводи се до таложника и сепаратора. Планиран је излив пречишћене вода у реку Дрину. На месту испуста пречишћене воде панирано је да се изведе изливна грађевина.

3. Други карактеристични подаци (ограничења, обавеза и др.)

3.1. Приликом израде Урбанистичког пројекта водити рачуна, о посредном или непосредном утицају на већ изграђене водне објекте, као и о актуелном режиму површинских и подземних вода. На основу претходно формирних подлога пројектовано решење усагласити са актуелном планском документацијом уређења простора, како у погледу намене тако и нивелације терена са уважавањем постојеће и планиране инфраструктуре на предметној локацији у обухвату граница Урбанистичког пројекта.

3.2. У оквиру претходних радова за израду Урбанистичког пројекта извршити детаљно геодетско снимање за израду катастарско - топографског плана у погодној размери. Сва потребна снимања урадити у апсолутним котама, а пројекат приказати у државном координатном систему;

3.3. Урбанистичким пројектом дефинисати утицај водног режима површинских и подземних вода на планиране објекте на предметној локацији. Такође обезбедити да не дође до негативног утицаја планираних објеката на евентуално постојеће водне објекте;

3.4. Утврдити положај објекта који се налазе у оквиру граница урбанистичког пројекта у односу на најближе водотокове. Изградњу објекта предвидети ван водног земљишта и у складу са техничким решењима за извођење радова на регулацији водотока, одржавању изведних објеката и радова и спровођења одбране од поплава;

3.5. Инвеститор је у обавези да реши имовинско-правне односе за ангажовање земљишта у индивидуалном власништву и на водном власништву;

3.6. Да се у хидротехничком делу пројекта предвиде рационална и економична техничка решења предметног граничног прелаза којима ће се у водном земљишту постојећи водни режим очувати, односно унапредити, заштитити водотокови (река Дрина и поток Моштаница) од загађивања материјама са саобраћајница и др., о трошку инвеститора предметног објекта;

3.7. Изградњом објеката омогућити отицање унутрашњих и узводних вода и за њихово одвођење предвидети одговарајуће мере, радове и објекте;

3.8. У случају укрштања са бујичним водотоковима, предвидети антиерозивне мере и остале радове на обезбеђењу дна и косина водотокова;

3.9. Снабдевање комплекса водом за пиће, санитарно – хигијенске и противпожарне потребе, као и водом за прање и одржавање манипулативних површина, обезбедити из градске водоводне мреже. Уколико то није могуће, потребно је дати алтернативно решење водоснабдевања, уз поштовање одговарајућих законских мера и прописа;

3.10. Санитарно – фекалне отпадне воде из објеката комплекса граничног прелаза прихватити посебним системом канализације и спровести у градску канализациону мрежу. Уколико то није могуће, потребно је дати алтернативно решење одвођења санитарно – фекланих отпадних вода, уз поштовање одговарајућих законских мера и прописа;

3.11. Дефинисати начин сакупљања и евакуације зауљене атмосферске воде са коловоза саобраћајница, терминала и паркинга. Атмосферске воде пречистити до нивоа који испуњава услове за граничне вредности емисије, односно да квалитет ових вода не нарушава стандарде квалитета животне средине. Ефекти пречишћавања свих вода пре упуштања у реципијент, треба да су такви да садржај непожељних материја у ефлуенту буде у границама максималних количина опасних материја које се не смеју прекорачити, у складу са Уредбом о граничним вредностима емисије загађујућих материја у воде и роковима за њихово достизање ("Сл. гласник РС", број 67/11, 48/12 и 1/16);

3.12. Димензионисање објеката за евакуацију атмосферских отпадних вода са површине у обухвату урбанистичког пројекта вршити на основу карактеристичних вредности интензитета падавина. Условно незагађене воде са неманипулативних површина без претходног третмана могу се испуштати у околне зелене површине, с тим да се не угрозе суседне парцеле;

3.13. Пројектом предвидети да се таложник и сепаратор редовно одржавају и периодично чисте од стране овлашћеног правног лица, а садржај транспортује на депонију коју одреди надлежни санитарни орган.

3.14.Техничком документацијом предвидети све мере заштите инфраструктурних објеката (водовода, канализације и др.);

3.15.Техничком документацијом усвојити техничка решења којим ће се обезбедити потпуно спречавање инфилтрације отпадних вода у подземне и површинске воде;

3.16.Све ризике и штете настале од штетног дејства површинских и подземних вода сноси инвеститор;

3.17.Техничка документација мора садржати посебно поглавље о технологији извођења радова. Технологија мора бити тако одабрана да се елиминише могућност негативног утицаја на режим вода.

3.18.У поступку прибављања Локацијских услова, неопходно је кроз ЦЕОП прибавити Водне услове од имаоца јавних овлашћења, у складу са Правилником о поступку спровођења обједињене процедуре електронским путем и чланом 41. Правилника о садржини, начину и поступку израде и начину вршења контроле техничке документације према класи и намени објекта („Сл. гласник РС“ број 73/19).

РУКОВОДИЛАЦ
ВПЦ "САВА – ДУНАВ"

Александар Николић, дипл. грађ. инж.

Доставити:
- наслову (x1),
- Републичка дирекција за имовину Републике Србије, Ул. Краља Милана бр.16, 11000 Београд
- одељ. за водно добро, водни режим и водна акта (x2),
- архиви (x1).

Друштво за пројектовање и инжењеринг
ШИДПРОЈЕКТ доо ШИД
Број: 165/24
Дана: 01.02. 2024. год

ЗАВОД ЗА ЗАШТИТУ СПОМЕНИКА КУЛТУРЕ
"ВАЉЕВО"
Број 580/1
19.01.2024.
Ваљево

На основу члана 99 став 2. тачка 1., члана 100 став 1. и члана 104 Закона о културним добрима („Сл. гл. РС" бр. 71/94, 52/2011 - др. закони, 99/2011 - др. закон, 6/2020 - др. закон, 35/2021 - др. закон и 129/2021 - др. закон), члана 9 став 2. и члана 74 став 1. тачке 8) Закона о културном наслеђу („Сл. гласник РС", бр. 129/2021), као и члана 104 став 1. тачка 1. Закона о општем управном поступку („Сл. гл. РС", бр. 18/2016, 95/2018 - аутентично тумачење и 2/2023 - одлука УС), Завод за заштиту споменика културе „Ваљево", издаје

РЕШЕЊЕ

о утврђивању услова за предузимање мера техничке заштите за израду Урбанистичког пројекта за потребе урбанистичко-архитектонске разраде локације за изградњу граничног прелаза МАЛИ ЗВОРНИК (Нови мост)

1. На простору целих к.п. бр. 765/4, 766/1 и 766/2 и делова к.п. бр. 739/1, 765/1, 765/2, 765/3 и 767 КО Мали Зворник нема утврђених споменика културе нити и евидентираних археолошких локалитета.

2.

- Споменици културе и археолошки локалитети и представљају материјално културно наслеђе у државној својини.
- Уколико се накнадно открију археолошки предмети и локалитети исти се не смеју уништавати и на њима вршити неовлашћена прекопавања, ископавања и дубока заоравања (преко 30 cm).
- Налазач који случајно открије елементе археолошког наслеђа, односно ископа из земље, односно извади из воде добро које ужива претходну заштиту, дужан је да о томе одмах, а најкасније у року од 24 часа, обавести надлежну установу заштите или министарство надлежно за унутрашње послове.
- Добро које ужива претходну заштиту, а налази се у земљи или води, или је извађено из земље или воде, у државној је својини.
- Културно добро, добро које ужива претходну заштиту и добро под претходном заштитом не сме се оштетити, уништити, нити се без сагласности надлежне установе заштите у складу са законом, може мењати његов изглед, својство или намена.
- Претходна заштита археолошких локалитета (евидентираних и неевидентираних) односно археолошког подручја, је трајна.
- Уколико се током грађевинских и других земљаних радова открију археолошки локалитети или археолошки предмети, извођач радова је дужан да одмах, без одлагања прекине радове и обавести територијално надлежан Завод за заштиту споменика културе и да предузме мере да се налаз не уништи и не оштети, те да се сачува на месту и у полажају у коме је откривен.
- Уколико се током грађевинских и других земљаних радова открију археолошки предмети и други трагови материјалног културног наслеђа извођач радова је дужан да

обавести територијално надлежан Завод и обезбеди служби заштите континуирано праћење извођења земљаних радова.

- У случају трајног уништавања или нарушавања археолошког локалитета због инвестиционих радова, спроводи се заштитно ископавање о трошку инвеститора.

- Инвеститор радова је дужан да обезбеди средства за истраживања, заштиту, чување, публиковање и излагање добра које ужива претходну заштиту а које се открије приликом извођења радова - до предаје добра на чување овлашћеној установи заштите.

3. Решења која у оквиру своје надлежности издаје Завод не ослобађа подносиоца захтева прибављања других услова и сагласности предвиђених прописима о изградњи објеката и уређењу и планирању простора и насеља.

О б р а з л о ж е њ е :

Друштво за пројектовање и инжењеринг ŠIDPROJEKT ДОО из Шида обратило се Заводу за заштиту споменика културе "Ваљево" са захтевом за достављање Решења о утврђивању услова за предузимање мера техничке зештите за израду Урбанистичког пројекта за потребе урбанистичко-архитектонске разраде локације за изградњу граничног прелаза МАЛИ ЗВОРНИК (Нови мост) на к.п. бр. 765/4, 766/1 и 766/2 и деловима к.п. бр. 739/1, 765/1, 765/2, 765/3 и 767 КО Мали Зворник. У прилогу захтева достављена је пргледна карта уже локације у размери 1:2500 и пратећа документација у електронском облику на CD-у.

По обављеном увиду у службену евиденцију Завода и проучавањем литературе утврђено је да на простору к.п. бр. 765/4, 766/1 и 766/2 и деловима к.п. бр. 739/1, 765/1, 765/2, 765/3 и 767 КО Мали Зворник дозвољена реализација пројектне докуметације за израду Урбанистичког пројекта уз поштовање тачке 2 овог решења.

Тачком 2 диспозитива овог решења указује на обавезе које произилазе из Закона о културним добрима и Закона о културном наслеђу.

ПРАВНА ПОУКА: На решење се може уложити жалба у року од 15 дана, од дана пријема, Републичком заводу за заштиту споменика културе, а преко овог Завода.

Обрађивачи:

Радивоје Арсић, М.А. археолог, саветник

Невена Павловић, дипл.археолог,
конзерватор стручни сарадник

Директор Завода
др Ксенија Стевановић

Република Србија Завод за заштиту споменика културе Ваљево ВАЉЕВО

Друштво за пројектовање и инжењеринг
ШИДПРОЈЕКТ доо ШИД
Број: 97/24
Дана: 22.01.2024 год.

Друштво за пројектовање и инжењеринг
ШИДПРОЈЕКТ

22240-ШИД
ул. Кнеза Милоша бр. 2

На основу вашег захтева, број **2240-5/23** од **18.12.2023**. године, наш број **953-26039** од **20.12.2023**. године, за издавање услова за израду **Урбанистичког пројекта за потребе урбанистичко-архитектонске разраде локације за изградњу граничног прелаза „Мали Зворник“ (Нови мост),** а у складу са чланом 60, 61, 62 и 63. Закона о планирању и изградњи ("Сл.гл.РС", број 72/09, 81/09, 64/10-УС, 24/11, 121/12, 42/13-УС, 50/13-УС, 98/13-УС, 132/14, 145/14, 83/2018, 31/19, 37/19, 09/20, 52/21 и 62/23) и Правилника о садржини, начину и поступку израде докумената просторног и урбанистичког планирања ("Сл.гл.РС", број 32/19), овим путем вас обавештавамо следеће:

Имајући у виду достављену документацију:

- Извод из Плана детаљне регулације за уређење простора на граничном прелазу Нови мост-Мали Зворник“ („Сл. лист општине Мали Зворник“, бр. 05/08) – графика,
- Извод из Плана детаљне регулације за изградњу канализационе мреже од Новог моста до моста на реци Радаљ(„Сл. лист општине Мали Зворник“, бр. 14/21) – графика,
- Текстуални део урбанистичког пројекта,
- Прегледна карта,
- Регулационо-нивелационо решење локације,
- Пуномоћје Републичке дирекције за имовину

и документацију којом располаже ЈП "Путеви Србије", у оквиру граница предметног урбанистичког пројекта налазе се објекти из наше надлежности и то:

У складу са усвојеном **Уредбом о категоризацији државних путева** („Сл.гл.РС“, број 105/2013, 119/2013 и 93/2015):

- **Државни пут ІБ реда број 26**: Београд – Обреновац – Шабац – Лозница – државна граница са Босном и Херцеговином (гранични прелаз мали Зворник), деоница број 02620 и 02621, од чвора број 2618 Радаљ код км 143+477 до чвора број 2620 граница СРБ/БиХ (Мали Зворник) код км 145+771.
- **Државни пут ІБ реда број 28**: Мали Зворник – Љубовија – Рогачица – Костојевићи – Ужице – Сушица – Кремна – државна граница са Босном и Херцеговином (гранични прелаз Котроман), деоница број 02801, од чвора број 2619 Мали Зворник код км 0+000 до чвора број 2801 Грачаница код км 37+730.

У оквиру граница Урбанистичког пројекта планира се измештање граничног прелаза „Мали Зворник“ а планира се и измештање дела траса државног пута ІБ реда број 26 као и формирање новог чвора 2619 – укрштај државног пута ІБ реда број 26 и 28.

Граница урбанистичког пројекта се завршава на коловозу државног пута ІБ реда број 26, у зони новопланиране раскрснице код км 145+294, односно, на тој позицији у границама урбанистичког пројекта се налазе само радијуси саобраћајног прикључења планиране трасе државног пута ІБ реда број 26, као и траса исте.

За гранични прелаз урађен је План детаљне регулације за уређење простора на граничном прелазу Нови мост-Мали Зворник“ („Сл. лист општине Мали Зворник“, бр. 05/08).

Приликом израде предметног Урбанистичког пројекта потребно је испунити следеће услове:

- Планска решења ускладити са Законом о путевима ("Сл.гл.РС", број 41/18, 95/18 и 92/23), Законом о планирању и изградњи ("Сл.гл.РС", број 72/09, 81/09, 64/10-УС, 24/11, 121/12, 42/13-УС, 50/13-УС, 98/13-УС, 132/14, 145/14, 83/2018, 31/19, 37/19, 09/20 и 52/21) као и са важећом планском документацијом.

- Број и стационажу државног пута, приликом израде предметног урбанистичког пројекта, преузети из наведене Уредбе о категоризацији државних путева, и дефинисати на месту планираног измештања односно уклапања у постојеће стање.
- Јасно назначити постојеће и планиране трасе државних путева и написати стационаже државних путева.
- Планска решења морају бити усклађена и са важећом планском и пројектном документацијом, планском и пројектном документацијом чија је израда у току, на предметном подручју, као и за коју је ЈП „Путеви Србије“ издало услове и сагласности.
  Приликом дефинисања решења потребно је иста ускладити са Планом детаљне регулације за уређење простора на граничном прелазу Нови мост-Мали Зворник“.
  Податке за напред наведено прибавити од надлежних општинских органа, предузећа за израду планске и пројектне документације и др.
- При изради урбанистичког пројекта мора се предвидети претходна анализа:
  - постојећих и перспективних саобраћајних токова,
  - стања коловоза предметног државног пута,
  - предлог мера у наредном периоду.
- Објекти високоградње јавне и пословне намене, у складу са чланом 5. Закона о планирању и изградњи ("Сл. гл. РС", број 72/09, 81/09, 64/10-УС, 24/11, 121/12, 42/13-УС, 50/13-УС, 98/13-УС, 132/14, 145/14, 83/2018, 31/19, 37/19, 09/20, 52/21 и 62/23) се морају пројектовати тако да се особама са инвалидитетом, деци и старим особама омогућава несметан приступ, кретање, боравак и рад.
- Планирано је постављање ограде око комплетног комплекса граничног прелаза „Мали Зворник“.
- Водити рачуна рачунској брзини на траси државног пута IБ реда број 26 и 28, односно исту је потребно прилагодити потребама граничног прелаза.
- Приликом планирања елемената измештеног дела трасе државног пута IБ реда број 26 водити рачуна да елементи пута и раскрснице морају бити у складу са Законом о путевима ("Сл.гл.РС", број 41/18, 95/18 и 92/23) и Правилником о условима које са аспекта безбедности саобраћаја морају да испуњавају путни објекти и други елементи јавног пута ("Сл.гл. РС", број 50/2011).
- С обзиром да границом урбанистичког пројекта није обухваћена траса државног пута IБ реда број 26 у зони планиране раскрснице (граница је планирана до коловоза постојеће трасе државног пута), потребно је елементе раскрснице усагласити са Прилогом 3. Правилником о условима које са аспекта безбедности саобраћаја морају да испуњавају путни објекти и други елементи јавног пута, тачка 3. „Раскрснице са пресецањем саобраћајниг струја“.
- Елементе трасе државног пута ускладити са Правилником о условима које са аспекта безбедности саобраћаја морају да испуњавају путни објекти и други елементи јавног пута
- Образложити прикључење к.п. које се налазе у зони планиране раскрснице, с обзиром да је уочено да има изграђених објеката који се у постојећем стању директно прикључују на државни пут.
- Приликом дефинисана решења у урбанистичком пројекту потребно је водити рачуна о броју возила који користе гранични прелаз како не би дошло до нагомилавања, застоја возила на траси државних путева ван зоне граничног прелаза услед недовољног капацитета на граничном прелазу. У складу са тим потребно је остварити сарадњу са надлежним органом који би издао мишљење на предлог решења граничног прелаза.
- С обзиром да је пролазак измештене трасе државног пута IБ реда број 26 планиран испод објекта моста потребно је водити рачуна о потребним елементима саобраћајног и слободног профила, који су дефинисани у Правилнику о условима које са аспекта безбедности саобраћаја морају да испуњавају путни објекти и други елементи јавног пута ("Сл.гл. РС", број 50/2011).
- Приказати криве трагова на делу измештене трасе државног пута и то на делу деонице пута испод моста па све до излаза на мост.

- Како су планирана и пешачка кретања на граничном прелазу потребно је уцртати и јасно назначити кретања пешака како у зони граничног прелаза тако и на широј локацији граничног прелаза с обзиром да се налази у насељеном месту.
- У складу са чланом 35. Закона о путевима („Сл.гл.РС“, бр. 41/18, 95/18 и 92/23) потребно је поштовати границу експропријације за јавне путеве које износи минимално 3 метра за државни пут IБ реда, мерено на спољну страну од границе путног земљишта.
- Евентуално планирање изградње бициклистичких и пешачких стаза поред предметног пута ускладити са Правилником о условима које са аспекта безбедности саобраћаја морају да испуњавају путни објекти и други елементи јавног пута ("Сл.гл. РС", број 50/2011).
- Општи услови за постављање инсталација:
  - предвидети проширење државног пута на пројектовану ширину и изградњу додатних саобраћајних трака у потезу евентуалне реконструкције постојећих и изградње додатних раскрсница
  - траса инсталација мора се пројектно усагласити са постојећим инсталацијама поред и испод предметних путева,
  - потребно је планирати измештање свих постојећих инсталација из зоне планиране кружне раскрснице.
- Услови за подземно укрштање инсталација са путем:
  - да се укрштање са путем предвиди искључиво механичким подбушивањем испод трупа пута, управно на пут, у прописаној заштитној цеви,
  - заштитна цев мора бити пројектована на целој дужини између крајних тачака попречног профила пута (изузетно спољна ивица реконструисаног коловоза), увећана за по 3,00m са сваке стране,
  - минимална дубина предметних инсталација и заштитних цеви од најниже коте коловоза до горње коте заштитне цеви износи 1,35m,
  - минимална дубина предметних инсталација и заштитних цеви испод путног канала за одводњавање (постојећег или планираног) од коте дна канала до горње коте заштитне цеви износи 1,20m.
- Услови за паралелно вођење подземних инсталација са путем:
  - инсталације морају бити постављене минимално 3,00m од крајње тачке попречног профила пута (ножице насипа трупа пута или сроњње ивице путног канала за одводњавање),
  - на местима где није могуће задовољити услове из претходног става мора се испројектовати и извести адекватна заштита трупа предметног пута,
  - не дозвољава се вођење предметних инсталација по банкини, по косинама усека или насипа, кроз јаркове и кроз локације које могу бити иницијалне за отварање клизишта.
- Услови за вођење надземних инсталација у односу на пут:
  - стубове планирати изван заштитног појаса државног пута (20,00м мерено од границе путног земљишта државног пута IБ реда) а у случају да је висина стуба већа од прописане ширине заштитног појаса државног пута, растојање предвидети на минималној удаљености за висину стуба, мерено од границе путног земљишта,
  - обезбеди сигурносну висину од 7,00m мерено од највише коте коловоза до ланчанице, при најнеповољнијим температурним условима.
- Ситуациони план урадити у одговарајућој размери, са јасно обележеном границом урбанистичког пројекта, објектима из наше надлежности (траса и број пута) планираним решењем, регулационом и грађевинском линијом, чопречним профилима у складу са напред наведеним условима, и уписаним стационажама на граници урбанистичког пројекта.

При даљој разради Урбанистичког пројекта за потребе урбанистичко-архитектонске разраде локације за изградњу граничног прелаза „Мали Зворник“ (Нови мост) потребно је да нам исти

доставите (уз позив на број ових услова) ради провере испуњености напред наведених услова и издавања мишљења на исти.

Особа за контакт: Данијела Гојић, дипл.простор.план. 011 /30-40-749
danijela.gojic@putevi-srbije.rs

ЈП "ПУТЕВИ СРБИЈЕ"
ПОМОЋНИК ДИРЕКТОРА

Миодраг Поледица, маст.инж.саобр.

Обрадио:	
Данијела Гојић, дипл.простор.план.	
Контролисао:	
Вељко Бојовић, дипл.простор.план.	

Достављено:
1. Наслову
2. ЈП "Путеви Србије" Београд, Архива
3. ЈП "Путеви Србије" Београд, Одељење за пројектну и планску документацију

Друштво за пројектовање и инжењеринг
ШИДПРОЈЕКТ доо ШИД
Број: 2311/23
Дана: 29.12. 2023. год.

Р Е П У Б Л И К А С Р Б И Ј А
МИНИСТАРСТВО УНУТРАШЊИХ ПОСЛОВА
Сектор за ванредне ситуације
Одељење за ванредне ситуације у Шапцу
07.33 број 217-10916/23-1
22.12.2023. године
Шабац
Ул. господар Јевремова бр. 4
/МП/

„ШИДПРОЈЕКТ“ Д.О.О
Ул. Кнеза Милоша бр. 2
Шид

Предмет: Захтев за издавање техничких услова за израду Урбанистичког пројекта за потребе урбанистичко-архитектонске разраде за изградњу граничног прелаза Мали Зворник (Нови Мост), на катастарским парцелама бројеви 767, 1099, 765/3, 765/4, 765/2, 739/1, 766/2 и 765/1 све К.О. Мали Зворник

Веза: Ваш захтев број 02240-6/23 од 21.12.2023. године

На основу Вашег захтева за издавање техничких услова за израду Урбанистичког пројекта за потребе урбанистичко-архитектонске разраде за изградњу граничног прелаза Мали Зворник (Нови Мост), на катастарским парцелама бројеви 767, 1099, 765/3, 765/4, 765/2, 739/1, 766/1, 766/2 и 765/1 све КО Мали Зворник, обавештавамо Вас да Министарство унутрашњих послова, Сектор за ванредне ситуације, Одељење за ванредне ситуације у Шапцу, у складу са одредбама чл. 29 Закона о заштити од пожара („Сл. гласник РС“, бр. 111/09, 20/15 и 87/18), издаје мишљења која садрже услове заштите од пожара и експлозија које је потребно предвидети у планским документима, али не и за потребе израде урбанистичких пројеката.

Уколико плански документ и урбанистички пројекат представљају основ за издавање локацијских услова, обавештавамо Вас да исти не садрже могућности, ограничења и услове за изградњу објеката са аспекта заштите од пожара и експлозија па је потребно, пре издавања локацијских услова, од стране органа надлежног за заштиту од пожара прибавити посебне услове у погледу мера заштите од пожара и експлозија, у складу са одредбама члана 54 Закона о планирању и изградњи („Сл. гласник РС“, бр. 72/09, 81/09, 24/11, 121/12, 42/13, 50/13, 98/13, 132/14, 145/14, 83/18, 31/19, 37/19, 9/20, 52/21 и 62/231) и члана 20 Уредбе о локацијским условима („Сл. гласник РС“, бр. 115/20).

НАЧЕЛНИК ОДЕЉЕЊА

мајор полиције
Иван Спајић

Телеком Србија
Предузеће за телекомуникације а.д.

Београд, Таковска 2

ДЕЛОВОДНИ БРОЈ:
ДАТУМ: 27.12.2023.
ИНТЕРНИ БРОЈ: Д209-46367/1-2022
БРОЈ ИЗ ЛКРМ: 39
ДИРЕКЦИЈА ЗА ТЕХНИКУ
СЕКТОР ЗА ФИКСНУ ПРИСТУПНУ МРЕЖУ
СЛУЖБА ЗА ПЛАНИРАЊЕ И ИЗГРАДЊУ МРЕЖЕ БЕОГРАД
ОДЕЉЕЊЕ ЗА ПЛАНИРАЊЕ И ИЗГРАДЊУ МРЕЖЕ ШАБАЦ
15000 ШАБАЦ/ Карађорђева бр.10

„ŠIDPROJEKT“ ДОО

22240 Шид
Кнеза Милоша 2

ПРЕДМЕТ: Технички услови за израду Урбанистичког пројекта.
ВЕЗА: Ваш бр**. 2240-7/23**

На основу вашег захтева бр. 2240-7/23 којим тражите техничке услове за израду Урбанистичког пројекта за потребе урбанистичко-архитектонске разраде локације за изградњу граничног прелаза „мали Зворник“, општина Мали Зворник на к.п.бр. 767, 1099, 765/3, 765/4, 765/2, 739/1, 766/1, 766/2 и 765/1 К.О. Мали Зворник, «Телеком Србија» И. Ј. Шабац даје сагласност за израду Урбанистичког пројекта и одређује мере заштите постојећих ТК објеката.

1. Планираним радовима не сме доћи до угрожавања механичке стабилности и техничких карактеристика постојећих објеката мреже електронских комуникација, ни до угрожавања нормалног функционисања телекомуникационог саобраћаја, и мора увек бити обезбеђен адекватан приступ постојећим објектима и кабловима ради њиховог редовног одржавања и евентуалних интервенција;
2. Пре почетка извођења радова потребно је, у сарадњи са надлежном службом „Телекома Србија" (ИЈ Шабац – Радни Центар Лозница, Искић Будимир 064/6141301), извршити идентификацију и обележавање трасе постојећих подземних каблова у зони планираних радова (помоћу инструмента трагача каблова и по потреби пробним ископима на траси), како би се утврдио њихов тачан положај, дубина и евентуална одступања од траса дефинисаних издатим условима;

3. Пројектант, односно извођач радова је у обавези да поштује важеће техничке прописе у вези са дозвољеним растојањима планираног објекта од постојећих објеката електронских комуникација. Унутар заштитног појаса није дозвољена изградња и постављање објеката (инфраструктурних инсталација) других комуналних предузећа изнад и испод постојећих подземних каблова или кабловске канализације ЕК мреже, осим на местима укрштања, као ни извођење радова који могу да угрозе функционисање електронских комуникација;
4. **Заштиту и обезбеђење постојећих објеката „Телеком Србије“ треба извршити пре почетка било каквих радова** и предузети све потребне и одговарајуће мере предострожности како не би, на било који начин, дошло до угрожавања механичке стабилности, техничке исправности предметних објеката;
5. Грађевинске радове у непосредној близини постојећи објеката „Телеком Србије“ вршити **искључиво ручним путем** без употребе механизације и уз предузимање свих потребних мера заштите (обезбеђење од слегања, пробни ископи и сл);
6. У случају евентуалног оштећења постојећих објеката или прекида телекомуникационог саобраћаја услед извођења радова, инвеститор радова је дужан да предузећу „Телеком Србија" а.д. надокнади целокупну штету по свим основама (трошкове санације и накнаду губитка услед прекида телекомуникационог саобраћаја);
7. Уколико у току важења ових услова настану промене које се односе на ситуацију трасе - локацију предметног објекта, инвеститор/извођач радова је у обавези да промене пријави и затражи измену услова;
8. Ови **услови важе годину дана** од дана издавања. По истеку рока важности обавезно је подношење захтева за обнову услова.

С поштовањем,

Овлашћено лице

Прилог:

Друштво за пројектовање и
инжењеринг
„ШИДПРОЈЕКТ“ д.о.о. Шид

Сања Спасојевић, директор

Кнеза Милоша бр. 2
22240 Шид

Друштво за пројектовање и инжењеринг
ШИДПРОЈЕКТ доо ШИД
Број: 5/24
Дана: 03. 01. 2024 год

277896-2023

NIS

Функција за односе са државним органима и корпоративне комуникације
Број: NM-440000/200/9/2024
Датум: 03. 01. 2024

ПРЕДМЕТ: Достављање података и услова за издавање услова за израду Урбанистичког пројекта за потребе урбанистичко-архитектонске разраде локације за изградњу граничног прелаза МАЛИ ЗВОРНИК (Нови мост)

Поштована госпођо Спасојевић,

У складу са захтевом Друштва за пројектовање и инжењеринг „ШИДПРОЈЕКТ“ д.о.о. Шид, број: 2240-8/23, од 18. децембра 2023. године, сагласно одредбама Закона о планирању и изградњи („Сл. гласник РС“, бр. 72/2009, 81/2009 - исправка, 64/2010 - одлука УС, 24/2011, 121/2012, 42/2013, 50/2013 - одлука УС, 98/2013 - одлука УС, 132/2014, 145/2014, 83/2018, 31/2019, 37/2019-др. закон, 9/2020, 52/2021 и 62/2023), НИС а.д. Нови Сад доставља следеће:

Увидом у достављену документацију, утврђено је да у обухвату изградње граничног прелаза МАЛИ ЗВОРНИК (Нови мост), НИС а.д. Нови Сад не изводи и не планира да изводи геолошке истражне радове нафте и гаса, нема објекте инфраструктуре: станице за снабдевање горивом моторних возила (бензинске станице), складишта, стоваришта, водове, инсталације, ни друге објекте, те немамо посебних услова нити предлога.

За све додатне информације можете контактирати Департман за спољне везе и односе са државним органима у Србији, телефон: +381 11 205 8775 e-mail: serbian.gr@nis.rs

С поштовањем,

Заменик Генералног директора
Функција за односе са државним органима и корпоративне комуникације
НИС а.д. Нови Сад

Вадим Смирнов

НИС а.д. Нови Сад
Народног фронта 12
21000 Нови Сад
Тел. +381 21 481 1111

office@nis.rs
www.nis.rs

ПИБ: 104052135
Матични број: 20084693

Основни капитал друштва: 993 786 000 € у целости уписан, уплаћен и унет у Регистар привредних субјеката БД 92142/2005

Banca Intesa a.d. Beograd: 160-92713-36
OTP banka Srbije a.d. Novi Sad: 325-9500600038722-90
Raiffeisen banka a.d. Beograd: 265-2010310000520-50

Друштво за пројектовање и инжењеринг
ШИДПРОЈЕКТ доо ШИД
Број: 231/24
Дана: 09. 02. 2024. год.

СРБИЈАГАС

Сектор за развој

Шидпројект
Кнеза Милоша бр.2
22240 Шид
ПАК: 326421

Ваш број:

Наш број: 06-07-11/3965/1

Датум: 31. 01. 2024

РН 11/24

Предмет: Услови за израду Урбанистичког пројекта за потребе урбанистичко-архитектонске разраде локације за изградњу граничног прелаза Мали Зворник (Нови мост)

Поштовани,

У вези Вашег захтева за издавање услова за израду Урбанистичког пројекта за потребе урбанистичко-архитектонске разраде локације за изградњу граничног прелаза Мали Зворник (Нови мост), обавештавамо Вас да у обухвату предметног Урбанистичког пројекта, не постоји изграђена гасна мрежа или објекти у надлежности ЈП "Србијагас', сходно томе ЈП „Србијагас" нема посебних услова са становишта прописане заштите изграђене гасоводне мреже.

Рок важности овог документа је годину дана од дана његовог издавања.

С поштовањем,

СЕКТОР ЗА РАЗВОЈ
ДИРЕКТОР

Владимир Ликић, дипл.инж.маш.

Јавно предузеће "СРБИЈАГАС" Нови Сад

11070 Нови Београд, Аутопут бр.11, Тел. 011/2672 033 Факс: 011/712 9250

Karakaj
Zak

Д.Ж.Ц.Л.А
М.М.Л
Н.М.Л
С.А.Ш

Р Е П У Б Л И К А С Р Б И Ј А
ЗАВОД ЗА ЗАШТИТУ ПРИРОДЕ СРБИЈЕ
НОВИ БЕОГРАД, Јапанска бр. 35
Тел: +381 11/2093-802; 2093-803;
Факс: +381 11/2093-867

Друштво за пројектовање и инжењеринг
ШИДПРОЈЕКТ доо ШИД
Број: 39/24
Дана: 12.01. 2024 год.

Завод за заштиту природе Србије, Београд, ул. Јапанска бр. 35, на основу члана 9. Закона о заштити природе („Службени гласник РС“, бр. 36/2009, 88/2010, 91/2010–исправка, 14/2016, 95/2018-др. закон и 71/2021) и члана 136. Закона о општем управном поступку („Службени гласник РС“, бр. 18/2016, 95/2018 - аутентично тумачење и 2/2023 – Одлука УС), поступајући по захтеву бр. 2240-10/23 од 10.12.2023 године, друштва за пројектовање и инжењеринг „ШИДПРОЈЕКТ“ д.о.о., ул. Кнеза Милоша бр. 2, Шид, за издавање услова заштите природе за потребе израде Урбанистичког пројекта за потребе урбанистичко-архитектонске разраде локације за изградњу граничног прелаза „Мали Зворник“ (Нови мост), општина Мали Зворник, дана 10.01.2024. године под 03 бр. 021-4429/2 доноси

Р Е Ш Е Њ Е

1. Предметна локација за коју се планира израда Урбанистичког пројекта за потребе урбанистичко-архитектонске разраде локације за изградњу граничног прелаза „Мали Зворник“, општина Мали Зворник не налази се унутар заштићеног подручја за које је спроведен или покренут поступак заштите, као ни у обухвату еколошки значајних подручја и еколошких коридора еколошке мреже Републике Србије. Сходно томе, издају се следећи услови заштите природе:

1) Планиране намене површина и урбанистички параметри у обухвату Урбанистичког пројекта морају бити усклађени са наменама и параметрима одређеним Планом детаљне регулације за уређење простора на граничном прелазу Нови мост Мали Зворник („Службени лист Општине Мали Зворник“, број 05/2008);
2) У свим фазама рада, како у току изградње, тако и у току пуштања граничног прелаза у функцију, предвидети решења и мере којима ће се спречити, односно умањити загађење ваздуха, земљишта, подземних и површинских вода, с обзиром на то да је предметна локација у непосредној близини Дрине, еколошког коридора од међународног значаја;
3) Урбанистичким пројектом предвидети:
   - потпуно инфраструктурно опремање предметне локације по еколошким стандардима. Изградњу комуналне инфраструктуре извести у складу са планираним грађевинским капацитетима;
   - локације за привремено депоновање грађевинског материјала, опреме и другог материјала потребног за изградњу, чије је коришћење ограничено на време трајања радова;
   - одржавање комуналне хигијене (уклањање отпада са локације под условима надлежне комуналне службе);
   - обавезу да се по изведеним радовима радни простор уреди, а уколико дође до његовог нарушавања изврши санација;
4) Приликом изградње објеката граничног прелаза и царинског комплекса применити све мере сходно Правилнику о енергетској ефикасности зграда („Службени гласник РС“, бр. 61/2011), којима ће се смањити енергетски губици (адекватна изолација, столарија) и што ће знатно допринети заштити животне средине;
5) Урбанистичким пројектом предвидети примену одговарајућих мера за очување квалитета вода у складу са члановима 97. и 98. Закона о водама („Службени гласник РС“, бр. 30/2010, 93/2012, 101/2016, 95/2018 и 95/2018 - др. закон), поштовањем забране испуштања непречишћених и недовољно пречишћених отпадних вода у крајњи реципијент, при чему:

- квалитет пречишћеног ефлуента мора задовољавати прописане критеријуме за упуштање у канализацију у складу са правилима одвођења и предтретмана отпадних вода, односно у крајњи реципијент, према захтевима Уредбе о граничним вредностима емисије загађујућих материја у воде и роковима за њихово достизање („Службени гласник РС“, бр. 67/2011, 48/2012 и 1/2016);
- зауљене воде треба одвести са манипулативних асфалтних површина и паркинга до места одговарајућег предтретмана истих (преко сепаратора уља и таложника за издвајање минералних уља и брзоталожних примеса) пре упуштања у канализациону мрежу или крајњи реципијент;

6) Приликом регулације водотокова потока Моштаница, пожељна је већа примена биолошких и биотехничких мера, у комбинацији са одговарајућим техничким мерама, до нивоа функционалне стабилизације косина мајор корита;
7) На местима где природни и технички услови терена то дозвољавају, уређење водотока планирати природним материјалима (каменом), како би се омогућило кретање ситних гмизаваца и водоземаца;
8) Урбанистичким пројектом предвидети очување зелених коридора дуж потока Моштаница јер представља еколошки коридор за кретање дивљих врста животиња;
9) Валоризовати постојеће зелене појединачна стабала и групе стабала, како би се сва вредна очувала и просторно и функционално инкорпорирала у планирану концепцију система зеленила;
10) За озелењавање предвидети употребу аутохтоне дендрофлоре и то врста најбоље прилагођених локалним педолошким и климатским условима. Није дозвољено уношење врста које су детерминисане као инвазивне (агресивне, алохтоне) као што су: јасенолисни јавор или негундовац (*Acer negundo*), багремац (*Amorpha fruticosa*), амерички јасен (*Fraxinus americana*), амерички копривић (*Celtis occidentalis*), пенсилвански јасен (*Fraxinus pennsylvanica*), ситнолисни или сибирски брест (*Ulmus pumila*) и др., као и алергене врсте (топола);
11) Планирати озелењавање свих контактних зона са саобраћајницама, а у свему према урбанистичким параметрима и принципима пејзажно-архитектонског обликовања;
12) При изградњи паркинг простора избећи формирање великих компактних асфалтних или бетонских површина садњом појединачних стабала;
13) Уколико се у току радова наиђе на геолошка и палеонтолошка документа (фосили, минерали, кристали и др.) која би могла имати својство природне вредности, налазач је дужан да пријави Министарству заштите животне средине и предузме мере заштите од уништења, оштећивања или крађе до доласка овлашћеног лица, у складу са чл. 99. Закона о заштити природе.

2. Ово решење не ослобађа подносиоца захтева да прибави и друге услове, дозволе и сагласности предвиђене позитивним прописима.
3. Доношењем овог Решења ставља се ван снаге Решење 03 бр 021-4331/2 од 13.01.2022. године које престаје важи.
4. Пре усвајања Урбанистичког пројекта, потребно је од Завода прибавити мишљење о испуњености услова из овог решења.
5. Уколико подносилац захтева у року од две године од дана достављања овог решења не отпочне радове и активности за које је ово решење издато, дужан је да поднесе захтев за издавање новог решења.
6. При измени урбанистичко - техничке документације, потребно је поднети нови захтев.
7. Подносилац захтева је ослобођен плаћања Таксе за подношење захтева за издавање услова заштите природе и Таксе за издавање стручне основе за израду решења о условима заштите природе на основу Закона о републичким административним таксама („Службени гласник РС“, бр. 43/2003, 51/2003, 61/2005, 5/2009, 54/2009, 50/2011, 93/2012, 65/2013 - други закон, 83/2015, 112/2015, 113/2017, 3/2018 - исправка, 86/2019, 90/2019 - исправка, 144/2020, 138/2022 и Усклађени динарски износи из Тарифе републичких администартивних такси 54/2023) - Тарифни број 186а; Напомена - став 4. тачка 2).

Образложење

Завод за заштиту природе Србије примио је дана 19.12.2023. године захтев заведен под 03 бр. 021-4429/1, друштва за пројектовање и инжењеринг „ШИДПРОЈЕКТ“ д.о.о., ул. Кнеза Милоша бр. 2, Шид, за издавање услова заштите природе за израду Урбанистичког пројекта за потребе урбанистичко-архитектонске разраде локације за изградњу граничног прелаза „Мали Зворник“. Захтев је поднесен у име Републичке дирекција за имовину Републике Србије, ул. Краља Милана бр. 16, Београд. (Пуномоћје 05 бр. 467-85/2020)

Уз захтев је достављено Регулационо-нивелационо решење локације, Прегледна карта уже локације и текстуални опис Урбанистичког пројекта, израђен од стране Друштва за пројектовање и инжењеринг „ШИДПРОЈЕКТ“ д.о.о., ул. Кнеза Милоша бр. 2, Шид, одговорни урбаниста је Ивана Рудић, мастер инж. арх., број лиценце 200 0887 13.

Поводом захтева истог подносиоца од 31.12.2021. године, Завод за заштиту природе Србије је дана 13.01.2022. године издао решење о условима заштите природе 03 бр 021-4331/2. Након издавања овог решења дошло је до промена Урбанистичког пројекта, које се огледају у избору нових саобраћајних решења у обухвату Урбанистичког пројекта за потребе урбанистичко-архитектонске разраде локације за изградњу граничног прелаза Мали Зворник (Нови мост).

У складу са наведеним, те увидом у достављени захтев и пратећу документацију подносиоца захтева, констатовано је да је циљ израде Урбанистичког пројекта изградња граничног прелаза „тангенцијалног“ типа, са оперативним царинским базама-терминалима путничког и теретног саобраћаја. Предметни гранични прелаз се налази са десне стране државног пута IБ реда број 26 у улици Светосавској у Малом Зворнику, општина Мали Зворник.

Плански основ за израду Урбанистичког пројекта представља План детаљне регулације за уређење простора на граничном прелазу Нови мост Мали Зворник („Службени лист Општине Мали Зворник“, бр. 05/2008), према коме обухват Урбанистичког пројекта припада зони јавног грађевинског и осталог грађевинског земљишта.

Увидом у Централни регистар заштићених природних добара и документацију Завода, а у складу са прописима који регулишу област заштите природе, утврђени су услови из диспозитива овог решења. При томе се имало у виду да се предметно подручје за које се израђује Урбанистички пројекат не налази унутар заштићеног подручја за које је спроведен или покренут поступак заштите, као ни у обухвату еколошки значајних подручја и еколошких коридора еколошке мреже Републике Србије према Уредби о еколошкој мрежи. У непосредној близини предметног подручја налази се река Дрина која са обалским појасом представља еколошки коридор од међународног значаја у Републици Србији („Службени гласник РС“, бр. 102/2010).

Законски основ за доношење решења: Закон о заштити природе („Службени гласник РС“, бр. 36/2009, 88/2010, 91/2010–исправка, 14/2016, 95/2018-др. закон и 71/2021); Закон о заштити животне средине („Службени гласник РС”, бр. 135/2004, 36/09, 36/2009 – др. закон, 72/2009 – др. закон, 43/2011 – УС, 14/2016, 76/2018 и 95/2018 - др. закон); Закон о водама („Службени гласник РС“, бр. 30/2010, 93/2012, 101/2016, 95/2018 и 95/2018 - др. закон) Правилник о енергетској ефикасности зграда („Службени гласник РС“, бр. 61/2011); Уредба о еколошкој мрежи („Службени гласник РС“, бр. 102/2010); План детаљне регулације за уређење простора на граничном прелазу Нови мост - Мали Зворник („Службени лист Општине Мали Зворник“, бр. 05/2008).

Планиране активности могу се реализовати под условима дефинисаним овим решењем.

Упутство о правном средству: Против овог решења може се изјавити жалба Министарству заштите животне средине у року од 15 дана од дана пријема решења. Жалба се предаје Заводу за заштиту природе Србије.

в.д. Д И Р Е К Т О Р А

Марина Шибалић

Достављено:
- Подносиоцу захтева
- Архиви

Дамјло
Јанко

Република Србија
МИНИСТАРСТВО ФИНАНСИЈА
УПРАВА ЦАРИНА
Сектор за финансијске, инвестиционе
и правне послове
148-15-351-01-111/13/2022
15.01.2024. године
Б е о г р а д
ВЈ

Друштво за пројектовање и инжењерин.
ШИДПРОЈЕКТ доо ШИД
Број: 90/24
Дана: 19.01.2024 год

„ШИДПРОЈЕКТ" д.о.о.

Ул. Кнеза Милоша бр.2
326421 Шид

ПРЕДМЕТ: Изјашњење по вашем захтеву за издавање услова за израду Урбанистичког пројекта за потребе урбанистичко-архитектонске разраде локације за изградњу ГП Мали Зворник
ВЕЗА: ваш акт број 2240-11/23 од 18.12.2023. године

У вези траженог захтева за издавање услова за израду Урбанистичког пројекта за потребе урбанистичко-архитектонске разраде локације за изградњу ГП Мали Зворник, обавештавамо вас следеће:

Управа царина је на основу увида у достављену документацију, као и изјашњења Царинарнице Шабац сагласна са достављеном планском документацијом без примедби.

Прилог: Сагласност Царинарнице Шабац 01/1 број Д-44/3 од 05.01.2024. године

В. Д. ПОМОЋНИКА ДИРЕКТОРА

Гордана Вуковић

ЗАВЕСТИ ПОД ИСТИМ БРОЈЕМ Kak

УПРАВА ЦАРИНА
ПРИ
15 JAN 2024
148 15 351-01-111/12/2022

РЕПУБЛИКА СРБИЈА
МИНИСТАРСТВО ФИНАНСИЈА
УПРАВА ЦАРИНА
ЦАРИНАРНИЦА ШАБАЦ
01/1 број **Д-43/3**
Датум: **04.01.2024.** године
Ш А Б А Ц
Београдски пут бб
ГР

У П Р А В А Ц А Р И Н А

СЕКТОРУ ЗА ФИНАНСИЈСКЕ, ИНВЕСТИЦИОНЕ И ПРАВНЕ ПОСЛОВЕ

БЕОГРАД

ПРЕДМЕТ: Захтев за издавање услова за израду Урбанистичког пројекта за потребе урбанистичко-архитектонске разраде локације за изградњу ГП Мали Зворник.
ВЕЗА: ваш акт број 148-15-351-01-111/11/2022 од 25.12.2023. године.

Вашим актом по горе наведеном броју доставили сте документацију на CD-у, а везано за примљени акт Друштва за пројектовање и инжењеринг „Шидпројект" доо са захтевом за издавање услова за израду Урбанистичког пројекта за потребе урбанистичко-архитектонске разраде локације за изградњу ГП Мали Зворник за потребе Републичке дирекције за имовину Републике Србије у својству инвеститора.

Након увида у достављену документацију, као и изјашњења ЦИ Мали Зворник 10 број Д-12/1 од 04.01.2024. године (у прилогу), можемо вас обавестити да у оквиру наше надлежности немамо примедби и да смо сагласни са достављеним материјалом.

Прилог: као у тексту.

У П Р А В Н И К

Миленко Шовић

Данијела
Срам.

Друштво за пројектовање и инжењеринг
ШИДПРОЈЕКТ доо ШИД
Број: 88/24
Дана: 19.01. 2024 год

Р е п у б л и к а С р б и ј а
МИНИСТАРСТВО УНУТРАШЊИХ ПОСЛОВА
ДИРЕКЦИЈА ПОЛИЦИЈЕ
Управа граничне полиције
03.5.8 број: 28 - 498/24-1
15.01.2024. године
Београд, Бул. М. Пупина бр.2
тел. 011/274-0000, лок. 405 89
ДГ

ШИДПРОЈЕКТ ДРУШТВО ЗА ПРОЈЕКТОВАЊЕ И ИНЖИЊЕРИНГ

Кнеза Милоша 2
22240 Шид

ПРЕДМЕТ: Захтев за издавање услова за израду Урбанистичког пројекта за потребе урбанистичко-архитектонске разраде локације за изградњу граничног прелаза Мали Зворник (Нови мост)

ВЕЗА: Ваш акт број: 28 – 803/23 од 25.12.2023. године

Поводом вашег акта, броја и датума из везе, у ком сте нам доставили Захтев за издавање услова за израду Урбанистичког пројекта за потребе урбанистичко-архитектонске разраде локације за изградњу граничног прелаза Мали Зворник (Нови мост), обавештавамо вас да Управа граничне полиције, са аспекта своје надлежности нема додатних услова за наведени Урбанистички пројекат.

НАЧЕЛНИК УПРАВЕ
пуковник полиције

Драган Самоловац

Д. Мијела
Сави
Николић
Ур

ШИДПРОЈЕКТ, д.о.о.

Кнеза Милоша 2
22240 Шид

ЈП Инфраструктура Шабац, Шабац,
Служба за просторно и урбанистичко планирање

15000 Шабац
Карађорђева 27
Телефон централа: 015/354-884
ПИБ: 100112114
Матични број: 17107461
Шифра делатности:4299
Текући рачун:160-461862-38

Јавно предузеће Инфраструктура Шабац
Број: 3278/04
25.12.2023. година
Шабац

Друштво за пројектовање и инжењерин
ШИДПРОЈЕКТ доо ШИД
Број: 2295/23
Дана: 28.12. 2023. год

Предмет: Обавештење

Поштовани,

Примили смо ваш захтев за издавање услова од интереса за израду Урбанистичког пројекта за потребе урбанистичко-архитектонске разраде локације за изградњу граничног прелаза „Мали Зворник“.

Обавештавамо вас да ЈП „Инфраструктура Шабац“ нема надлежност за утврђивање услова на територији општине Мали Зворник.

С поштовањем,

С поштовањем,

Руководилац СПУП:

Славица Ференц, дипл.инг.арх.

ЈП Инфраструктура Шабац, Шабац

Директор:

Јавно предузеће Инфраструктура Шабац Шабац

Саша Максимовић, дипл.инж.маш.

Данијела
Горана

Друштво за пројектовање и инжењеринг
ШИДПРОЈЕКТ доо ШИД
Број: 2/24
Дана: 03. 01. 2024. год

Транспортгас Србија

РЈ Транспорт Нови Сад

ДРУШТВО ЗА ПРОЈЕКТОВАЊЕ И ИНЖЕЊЕРИНГ
„ШИДПРОЈКТ“ д.о.о.
Кнеза Милоша 2
22240 Шид

Наш број: 02-01-7/122

Датум: 26.12.2023.

Предмет: Одговор на захтев за издавање услова за израду Урбанистичког пројекта за потребе урбанистичко-архитектонске разраде локације за изградњу граничног прелаза Мали Зворник

На основу Вашег дописа број 2240-14/23 од 18.12.2023. године са предметом: Захтев за издавање услова за израду Урбанистичког пројекта за потребе урбанистичко-архитектонске разраде локације за изградњу граничног прелаза Мали Зворник, обавештавамо Вас да „Транспортгас“ Србија д.о.о. Нови Сад, Булевар Ослобођења број 5, нема објекте у својој надлежности у зони планираног граничног прелаза у улици Светосавка у Малом Зворнику.

Јавно Предузеће „Србијагас“ Нови Сад, Булевар Ослобођења 69, поседује дистрибутивну гасоводну мрежу на територији општине Мали Зворник па и њима треба упутити захтев за издавање услова.

Обрадио:

Горана Бановић Јагер, дипл. инж. маш.
РЈ Нови Сад

С поштовањем,

Борис Гушић, дипл. инж. маш.
Рук. РЈ Нови Сад

ДОО ТРАНСПОРТГАС СРБИЈА II Нови Сад

Транспортгас Србија, Булевар Ослобођења 5, 21000 Нови Сад, Србија, ПИБ:109127075, ЖР: 160-438648-34 Банка Интеза, Шифра делатности 4950, Матични број: 21129542

ОПШТИНА МАЛИ ЗВОРНИК

15318-МАЛИ ЗВОРНИК
ул. Краља Петра бр. 38

На основу вашег дописа, број **01885149 2024 06107 004 011 350 068 01 002** од **13.06.2024**. године, наш број **953-13664** од **18.06.2024.** године, у коме нас обавештавате о одржавању **јавне презентације Урбанистичког пројекта за потребе урбанистичко-архитектонске разраде локације за изградњу граничног прелаза Мали Зворник (Нови мост)**, обавештавамо вас следеће:

ЈП „Путеви Србије“ су издали услове за израду предметног урбанистичког пројекта, под бројем 953-1965 од 17.01.2024. године.

Увидом у Урбанистички пројекат за потребе урбанистичко-архитектонске разраде локације за изградњу граничног прелаза Мали Зворник (Нови мост), на интернет страници општине Мали Зворник, обавештавамо вас да је исти потребно ускладити са следећим:

- Не приказивати планирана решења изван обухвата урбанистичког пројекта, нпр. приказана је ознака у легенди као „граница парцела која се укида“ на делу између к.п. бр. 765/1 и 765/3 КО Мали Зворник а које се налазе ван граница урбанистичког пројекта.
- Потребно је сагледати приказану регулациону линију на делу новоформираних парцела, посебно на делу између планиране парцеле државног пута СА-1 и парцеле број 1099 КО Мали Зворник (на којој је изграђена траса државног пута IБ реда број 26 - улица Светосавска).
- Напред наведено, у колико је потребно, усагласити/кориговати и у тексту урбанистичког пројекта.

По имплементирању напред наведеног Урбанистички пројекат за потребе урбанистичко-архитектонске разраде локације за изградњу граничног прелаза Мали Зворник (Нови мост), може се упутити у даљу процедуру дефинисану законском регулативом без поновног обраћања ЈП „Путеви Србије“.

Особа за контакт: Данијела Гојић, дипл.простор.план 011 /30-40-749
danijela.gojic@putevi-srbije.rs

ЈП "ПУТЕВИ СРБИЈЕ"
ПОМОЋНИК ДИРЕКТОРА

Миодраг Поледица, маст.инж.саобр.

Обрадио:	
Данијела Гојић, дипл.простор.план.	
Контролисао:	
Вељко Бојовић, дипл.простор.план.	

Достављено:
1. Наслову
2. ЈП "Путеви Србије" Београд, Архива
3. ЈП "Путеви Србије" Београд, Одељење за пројектну и планску документацију

ZTN DOO LOZNICA
Ogranak benzinska pumpa ZTN Mali Zvornik, Svetosavska 3, 15318
PIB:111942325 Matični broj: 21578266 Šifra delatnosti: 4711
Kontakt telefon/FAX:015/470-309; 015/470-315
Kontakt Email: ztndoo@gmail.com
Tekući računi: 265-6810310001087-54; 200-3792260101883-61

Broj: 1
Datum: 02.07.2024. god.

OPŠTINSKA UPRAVA OPŠTINE MALI ZVORNIK
ODELJENJE ZA PRIVREDU, URBANIZAM, INSPEKCIJSKE POSLOVE I OBJEDINJENU PROCEDURU

Predmet: PRIMEDBE na Urbanistički projekat za potrebe urbanističko-arhitektonske razrade lokacije za izgradnju graničnog prelaza "Mali Zvornik" (Novi most)

Ovim dostavljamo primedbe na Urbanistički projekat za potrebe urbanističko-arhitektonske razrade lokacije za izgradnju graničnog prelaza Mali Zvornik (Novi most).

- Uvidom u grafičke priloge Urbanističkog projekta, vidi se da je objekat Benzinske pumpe ZTN Mali Zvornik izuzet, odnosno nije obuhvaćen ovim urbanističkim projektom, ali se ovim projektom značajno utiče na režim pristupa, funkcionisanja i rada objekta. Ovakav predlog i rešenje predviđene parcelacije koji je predviđen Urbanističkim projektom je kao takav apsolutno neprihvatljiv za naše Društvo i to iz sledećih razloga:
  Benzinska pumpa ZTN Mali Zvornik se nalazi na kat. parceli 765/1 KO Mali Zvornik, površine 9071m² i svi objekti i deo zemljišta u površini od 0.56.80 ha su privatna svojina ZTN d.o.o. Loznica.
  Predmetnim rešenjem iz UP se ostavlja premalo prostora za Benzinsku pumpu, onemogućen je nesmetan ulazak i izlazak vozila sa benzinske pumpe, kao i pristup vozila (cisterni) za istakanje naftnih derivata, a naročito većih kamiona – šlepera i kamiona sa prikolicom.Takođe nije ostavljen potreban prostor za parkiranje ostalih vozila. Podsećamo da u okviru objekta benzinske pumpe posluju i diskont robe široke potrošnje, restoran i motel sa 13 soba. Svaka soba mora da ima bar jedno parking mesto (pravila iz kategorizacije). U tekstualnom delu UP predviđeno je 10 parking mesta na Benzinskoj pumpi MN (ali ako benzinska pumpa nije u obuhvatu UP, što se UP uopšte bavi benzinskom pumpom i parking mestima na njoj???), a za normalno funkionisanje objekta, potrebno je bar 30 parking mesta. Takođe, neophodan je određeni broj parking mesta za kamione i autobuse, prostor za dostavna vozila itd.
  Novoprojektovana ulica Nova I jednim delom zauzima i deo tankvane u kojoj se nalaze rezervoari za gorivo, što je nebezbedno I protivno vazecim propisa o PPZ.
  Benzinska pumpa ZTN u Malom Zvorniku nije pravljena i ne može funkcionisati kao kružna pumpa, te je neophodno da ista ima dupli izlaz na magistralni put, a ovim rešenjem iz Urbanističkog projekta je praktično ostavljen samo ulaz/izlaz iz novoprojektovane ulice Nova

I.Što je najgore, taj pristup objektu je ostavljen upravo pored rezervoara za gorivo, odnosno upravo pored mesta koje je predviđeno za istakanje cisterni prilikom dopreme goriva. Znači, prilikom istakanja goriva, kada se parkira cisterna sa dopremljenim gorivom, bio bi onemogućen ulaz i izlaz iz kruga poslovnog objekta. Nismo sigurni da li postoji eventualni izlaz na magistralni put prema Malim Zvorniku, a to nam nije mogla potvrditi ni prisutno lice ispred obrađivača.
Benzinska pumpa ZTN Mali Zvornik ima građevinsku i upotrebnu dozvolu i kao takva radi već 27 godina.
Uzimanjem velikog dela parcele 765/1 i zatvaranjem pristupnog puta iz pravca Loznice, odnosno sa magistralnog puta, poslovanje celog objekta bi bilo ozbiljno ugroženo. Zbog toga se pitanje pristupa Benzinskoj pumpi mora rešiti na drugi način, kako bi objekat benzinske pumpe uopšte mogao da radi. Takođe, za pumpu se mora ostaviti više prostora, odnosno predvideti više parking mesta i više manipulativnog prostora za saobraćajnice.
U suprotnom, predlažemo postupajućem organu da ozbiljno razmotri mogućnost da se i objekat benzinske pumpe zajedno sa pripadajućim zemljištem uvrsti u obuhvat Urbanističkog projekta za potrebe urbanističko-arhitektonske razrade lokacije za izgradnju graničnog prelaza "Mali Zvornik".

Podnosilac primedbi:
"ZTN" d.o.o. Loznica
DIREKTOR

АДВОКАТСКО ДРУШТВО ЗА ТРГОВИНУ ТРАНСПОРТ И УСЛУГЕ Д.О.О.
ЗТН
ЛОЗНИЦА

„MN“d.o.o.BEOGRAD
DRUŠTVO ZA PROIZVODNJU, PROMET I USLUGE
Kosovska 32, 11000 Beograd-Stari Grad, Telefon: 015/879-879, Fax: 015/879-888
Matični broj: 07379617, PIB: 101196473, e-mail: office@mn.co.rs, www.mn.co.rs

Broj: 301-3/24
Datum: 02.07.2024. god.

OPŠTINSKA UPRAVA OPŠTINE MALI ZVORNIK
ODELJENJE ZA PRIVREDU, URBANIZAM, INSPEKCIJSKE POSLOVE I OBJEDINJENU PROCEDURU

Predmet: PRIMEDBE na Urbanistički projekat za potrebe urbanističko-arhitektonske razrade lokacije za izgradnju graničnog prelaza "Mali Zvornik" (Novi most)

Dopisom br. 01885149 2024 06107 004 011 350 068 01 002 od 13.06.2024. godine, dostavljenim od strane Odeljenja za privredu, inspekcijske poslove, urbanizam i objedinjenu procedure Opštinske uprave Opštine Mali Zvornik, obavešteni smo o javnoj prezentaciji Urbanističkog projekta za potrebe urbanističko-arhitektonske razrade lokacije za izgradnju graničnog prelaza Mali Zvornik (Novi most). Posle izvršenog uvida u predmetni Urbanistički projekat i prisustva prezentaciji Urbanističkog projekta od strane obrađivača, u ostavljenom roku dostavljamo primedbe i sugestije na planirana rešenja.

Najpre navodimo da od službenog lica prisutnog javnom uvidu, pa čak ni od ovlašćenog lica obrađivača koji je prezentirao predmetni projekat, nismo mogli da dobijemo kompletne informacije vezane za urbanistički projekat i planirana rešenja, naročito o sudbini objekata koji trenutno egzistiraju u funkciji teretnog terminala i graničnog prelaza. Stoga na ovaj način pored primedbi i sugestija, tražimo informacije o pitanjima koja nas zanimaju.

I. Društvo "MN" d.o.o. Beograd ima suštinske primedbe na predmetni Urbanistički projekat, a odnose se na sledeće činjenice:

- Društvo za proizvodnju, promet i usluge "MN" d.o.o. Beograd je vlasnik objekata i držalac teretnog terminala Mali Zvornik – Novi most po Ugovoru o korišćenju izgrađenih objekata infrastrukture, teretnih terminala i održavanju objekata na graničnim prelazima Trbušnica i Mali Zvornik od 06.11.1998. godine.
  Navodi iz projektne dokumentacije da se na postojećem teretnom terminalu poslovi granične kontrole obavljaju u neadekvatnom prostoru i u neadekvatnim uslovima ne stoje, jer je postojeći terminal izgrađen u svemu prema sugestijama i zahtevima Uprave carina, te je tek posle izgradnje, u skladu sa tim i potpisan ugovor sa Upravom carina koji nije vremenski oročen, što znači da je potpisan na neodređeno vreme.

Takođe, navodi da postojeći terminal nema odgovarajući kapacitet i protočnost nisu osnovani, s obzirom da postojeći teretni terminal ima preko 50 parking mesta za teretna vozila, a predmetnim projektom je predviđeno 20 + 8 parking mesta za iste. Otežano korišćenje graničnog prelaza u prethodnom periodu, izazvala je odluka UC (carinskih organa Republike Srbije) da sav teretni saobraćaj na izlazu iz Republike Srbije u potpunosti izmesti sa teretnog terminala i sa magistralnog puta ga usmeri direktno na granični prelaz – most, što je izazavalo dugačke kolone teretnih vozila i ogromne gužve na magistralnom putu ispred graničnog prelaza. Tome je doprineo i neodgovarajući kapacitet i protočnost teretnog terminala – graničnog prelaza sa druge strane mosta u Karakaju – Zvorniku (BiH), a koji je izgrađen po istom principu koji je planiran i za projektovani novi granični prelaz (tangencijalnog tipa).
Napred izneto predstavlja i sugestiju, jer izgradnja ovakvog graničnog prelaza, te projektom predviđena organizacija saobraćaja, mali broj parking mesta za teretna vozila i mešanje teretnog i putničkog saobraćaja i usmeravanje na jedno mesto, izazvaće potpuni kolaps na magistralnom putu Loznica - Mali Zvornik. Stoga i ova sugestija, da se posle usvajanja naše primedbe i odustanka od izgradnje kružnog toka, odustane i od izgradnje graničnog prelaza "tangencijalnog tipa"!

- Dalje, nejasno je šta se dešava za postojećom zgradom terminala – objekat broj 1 na kat. parceli 766/1 KO Mali Zvornik. Zgrada teretnog terminala Mali Zvornik – Novi Most (zgrada poslovnih usluga) je vlasništvo podnosioca ovih primedbi, Društva „MN" d.o.o. Beograd, ima površinu od preko 1600 m2 i ima građevinsku i upotrebnu dozvolu. Uprava Carina, Carinska ispostava Mali Zvornik, trenutno <u>besplatno</u> koristi prostor u površini od 178,20 m2, a koji se sastoji od 3 kancelarije, 4 magacina, 2 sanitarna prostora (WC-a), kao i čajne kuhinje i hodnike kao zajedničke prostorije. Preostali prostor u objektu koriste inspekcije – veterinarska, fitosanitarna i sanitarna inspekcija, granična policija i špedicije. Zajedničke prostorije, sala za sastanke i čajna kuhinja, na rasplaganju su svim državnim službama smeštenim u objektu. Pored toga, u prizemlju objekta, smeštena su dva toaleta – sanitarna čvora sa tuš kabinama, koja su na raspolaganju korisnicima usluga terminala (vozačima teretnih vozila). Neposredno uz zgradu terminala, nalaze se dve nadstrešnice sa rampama za pregled. Pre osam godina, tačnije 2016. godine, postavljena je nova kolska vaga sa opsegom merenja od 400 do 60.000 kg. Kompletne saobraćajne površine namenjene za saobraćaj teretnih vozila, kao i za parking putničkih vozila, uređene su i popločane behaton pločama.
  Vršeći uvid u projektnu dokumentaciju, nejasan je status napred opisane zgrade – postojeće zgrade teretnog terminala. U regulaciono-nivelacionom rešenju lokacije predmetnog projekta (grafički deo UP), ovaj objekat je obojen narandžastom bojom, što znači da nije predmet razrade UP. Takođe je oivičen zelenom linijom koja predstavlja regulacionu liniju iz PDR-a. Međutim, u predlogu parcelacije GP Mali Zvornik (skica u grafičkom delu UP), predmetni objekat i zemljište pod objektom čine deo GP1 – planirane parcele graničnog prelaza. Stoga je nejasno šta se dešava sa predmetnim objektom, da li je u obuhvatu ovog urbanističkog projekta, da li ostaje ili se ruši ili se potpuno izuzima iz projekta i ostaje sadašnjem vlasniku. Još jednom napominjemo da je predmetni objekat građen specijalno za svrhe za koje se sada koristi, po sugestijama i zahtevima Uprave carina, te ukoliko bi bio izuzet iz UP, ne može se koristiti ni za jednu drugu namenu. Takođe, u Urbanističkom projektu ne postoji rešenje za prilazak predmetnom objektu, niti za neophodan parking prostor, niti nam je lice ispred obrađivača, a ni službeno lice u Odeljenju za urbanizam Opštine Mali Zvornik to moglo objasniti.

Pored glavnog, nejasna je sudbina ostalih (postojećih) objekata na teretnom terminalu, na kat. parceli 766/1, a to su četiri kućice - prijavnice, dve nadstrešnice za pregled robe u carinskom postupku i vage, koji su u funkciji postojećeg teretnog terminala, a u Urbanističkom projektu se i ne pominju.
Nejasno je i zbog čega se pravi čitav niz novih objekata, kada već postoji objekat u odličnom stanju koji zadovoljava sve potrebne uslove za smeštaj, rad i normalno funkcionisanje svih službi neophodnih na jednom graničnom prelazu.

II. S obzirom da se ovaj Urbanistički projekat izrađuje na zahtev naručioca i investitora Republičke direkcije za imovinu, za potrebe između ostalog i utvrđivanja javnog interesa, to u krajnjoj liniji može dovesti do eksproprijacije i administrativnog prenosa dela naše imovine - nepokretnosti, kako zemljišta, tako i objekata i pripadajuće infrastrukture, u korist Republike Srbije, smatramo da se o tim pitanjima moralo voditi računa prilikom izrade urbanističkog projekta.
Iz tog razloga još jednom, i na ovom mestu ističemo da bi izuzimanjem dela poseda, odnosno dela nepokretnosti, objekata i infrastrukture koji su predviđeni predmetnim Urbanističkim projektom, a koji se nalaze na katastarskim parcelama br. 766/1, 766/2 (teretni terminal MN Mali Zvornik), sve u KO Mali Zvornik, Društvo „MN" d.o.o. Beograd bi bilo onemogućeno (ili bitno otežano) da se na preostalim delovima nepokretnosti i objekata na navedenim katastarskim parcelama bavi delatnostima kojima se sada bavi. Stoga predlažemo da se i preostali delovi zemljišta, objekata i infrastrukture obuhvate urbanisitičkim projektom, što bi kasnije prestavljalo osnov za administrativni prenos. Takođe, dobilo bi se više prostora za parking teretnih vozila na budućem graničnom prelazu - teretnom terminalu, kojih je po sadašnjem urbanističkom projektu ispod svakog minimuma.

III. Na kraju, predlažemo postupajućem organu da od ovog urbanističkog projekta odustane, ili ovaj urbanistički projekat povuče i preuredi, a potom uzme u razmatranje i ostale primedbe i sugestije koje smo izneli.
Takođe, molimo postupajući organ, komisiju i eventualno druge organe koji budu postupali po ovom pitanju, da i predstavnika podnosioca ovih primedbi (MN d.o.o. Beograd) pozovu i omoguće da uzme učešće i usmeno obrazloži navode primedbi i sugestija, a pre rasprave i odlučivanja o istom.

Podnosilac primedbi:
"MN" d.o.o. Beograd
DIREKTOR
Marko Nešić

DRUŠTVO ZA PROIZVODNJU, PROMET I USLUGE MN DOO BEOGRAD 1

Република Србија
АГЕНЦИЈА ЗА ПРОСТОРНО ПЛАНИРАЊЕ И УРБАНИЗАМ РЕПУБЛИКЕ СРБИЈЕ
Број: 4255/2024-06
Датум: 16.12.2024. године
Краља Милутина 10а, Београд

На основу одредби члана 63, 63а и 166г Закона о планирању и изградњи („Службени гласник РС", број 72/2009, 81/2009 - исправка, 64/2010 - одлука УС, 24/2011, 121/2012, 42/2013 - одлука УС, 50/2013 - одлука УС, 98/2013 - одлука УС, 132/2014, 145/2014, 83/2018, 31/2019, 37/2019 - др. закон, 9/2020, 52/2021 и 62/2023, у даљем тексту: Закон), Комисија за стручну контролу урбанистичког пројекта, доноси:

И З В Е Ш Т А Ј

О ОБАВЉЕНОЈ СТРУЧНОЈ КОНТРОЛИ УРБАНИСТИЧКОГ ПРОЈЕКТА ЗА ПОТРЕБЕ УРБАНИСТИЧКО-АРХИТЕКТОНСКЕ РАЗРАДЕ ЛОКАЦИЈЕ ЗА ИЗГРАДЊУ ГРАНИЧНОГ ПРЕЛАЗА МАЛИ ЗВОРНИК (НОВИ МОСТ)

1. УВОДНИ ДЕО

У складу са одредбама члана 63. и 63а Закона, орган надлежан за потврђивање, након јавне презентације, организује стручну контролу урбанистичког пројекта. Урбанистички пројекат који се израђује за изградњу објеката за које грађевинску дозволу издаје министарство надлежно за послове грађевинарства, потврђује министарство надлежно за послове урбанизма.

У складу са одредбама члана 166г Закона, Агенција за просторно планирање и урбанизам Републике Србије је надлежна да обавља стручну контролу докумената просторног и урбанистичког планирања и контролу усклађености планских докумената, из надлежности Републике, односно аутономне покрајине, као поверене послове у складу са законом и прописима донетим на основу закона.

Сви појмови који су у овом извештају употребљени у једном граматичком роду обухватају мушки и женски род лица на која се односе.

Подаци о Комисији за стручну контролу

Комисија за стручну контролу *Урбанистичког пројекта за потребе урбанистичко-архитектонске разраде локације за изградњу граничног прелаза Мали Зворник (Нови мост),* формирана је Решењем министра грађевинарства, саобраћаја и инфраструктуре, број: 003131411 2024 14810 006 000 000 001 од 7.11.2024. године године (у даљем тексту: Комисија), у следећем саставу:

1. мр Ђорђе Милић, дипл.пр.планер, лиценца бр. 100008304, председник,
2. Марко Перишић, дипл.пр.планер, лиценце бр. 10009506, 201065804, члан,
3. Мирослав Марић, дипл.пр.планер, лиценце бр. 100013109 и 201163018, члан,
4. Драган Михајловић, дипл.грађ.инж., лиценца бр. 202022003, члан,

5. Јелена Ерац, дипл.инж.арх., лиценца бр. 300Н978091, члан,
6. Владислава Живановић Ристовић, дипл.инж.арх., лиценце бр. 100012308, 200030903 и 300Е29407, члан и секретар Комисије.

Задатак комисије је да обави стручну контролу урбанистичког пројекта, која потврђује да урбанистички пројекат није у супротности са важећим планским документима, Законом и подзаконским актима донетим на основу Закона.

Основни подаци о Урбанистичком пројекту

Назив: Урбанистички пројекат за потребе урбанистичко-архитектонске разраде локације за изградњу граничног прелаза Мали Зворник (Нови мост)

Стручни обрађивач: „ШИДПРОЈЕКТ" д.о.о. Шид, Ул. кнеза Милоша бр. 2, Шид

Одговорни урбаниста: Ивана Рудић, дипл.инж.арх., лиценца бр. 200 1419 13

Инвеститор: Републичка дирекција за имовину Републике Србије, Краља Милана бр. 2, Београд

Плански основ за израду урбанистичког пројекта: План детаљне регулације за уређење простора на граничном прелазу Нови мост - Мали Зворник („Службени лист општине Мали Зворник", број 5/2008); План детаљне регулације „Изградња канализационе мреже од Новог моста до моста на реци Радаљ у КО Мали Зворник, општина Мали Зворник" („Службени лист општине Мали Зворник", број 14/2021)

Повод за израду урбанистичког пројекта: члан 60. став 1. Закона - обавезна израда урбанистичког пројекта према планском документу (ПДР).

Подаци о седници Комисије за стручну контролу

Седница Комисије одржана је 19. новембра 2024. године, са почетком у 13.00 часова у виду електронске седнице, путем апликације „Viber".

У раду на седници Комисије учествовали су:

А) Чланови Комисије:

1. мр Ђорђе Милић, дипл.пр.планер, председник,
2. Марко Перишић, дипл.пр.планер, члан,
3. Мирослав Марић, дипл.пр.планер, члан,
4. Драган Михајловић, дипл.грађ.инж., члан,
5. Јелена Ерац, дипл.инж.арх., члан,
6. Владислава Живановић Ристовић, дипл.инж.арх., члан и секретар Комисије.

Б) Представници стручног обрађивача и инвеститора:

1 Ивана Рудић, дипл.инж.арх., одговорни урбаниста
2 Милан Савић, представник инвеститора

2. ПРИКАЗ СПРОВЕДЕНОГ ПОСТУПКА

Пре стручне контроле Урбанистичког пројекта организована је јавна презентација у трајању од 7 дана, у складу са одредбама члана 60. до 63а Закона о планирању и изградњи и одредбама члана 91. Правилника о садржини, начину и поступку израде докумената просторног и урбанистичког планирања („Службени гласник РС", број 32/2019).

Према обавештењу - Извештају о обављеној јавној презентацији Урбанистичког пројекта за потребе урбанистичко-архитектонске разраде локације за изградњу граничног

прелаза Мали Зворник (Нови мост), број 001885149 2024 06107 004 011 350 068 03 004 од 21.8.2024. године, достављеном од Одељења за привреду, инспекцијске послове, урбанизам и обједињену процедуру Општинске управе општине Мали Зворник, **оглас о јавној презентацији** објављен је **17.6.2024. године** у дневном листу „Српски телеграф", на интернет страници Општине Мали Зворник и огласној табли Општине, као и у месној заједници Доње насеље у Малом Зворнику, којој припада обухват Урбанистичког пројекта. **Јавна презентација** Урбанистичког пројекта одржана је **од 26. јуна до 3. јула 2024. године** у канцеларији бр. 24 и згради СО Мали Зворник од 8.00-14.00 часова. У току трајања јавне презентације, дана 1.7.2024. године у периоду од 10.00-12.00 часова у сали Општинског већа општине Мали Зворник одржана је презентација Урбанистичког пројекта од стране одговорног урбанисте, за заинтересована правна и физичка лица.

Примедбе и сугестије заинтересованих лица

У току трајања Јавне презентације на адресу Општинске управе општине Мали Зворник у прописаном року су достављене две примедбе:

1. „MN" d.o.o. Beograd, Косовска 32, Београд
2. ZTN DOO LOZNICA, Патријарха Павла 317, Лозница

Примедба „MN" d.o.o. Beograd односи се на генерално предложено решење организације граничног прелаза, које је измењено у односу на постојећи начин функционисања, а који подносилац оцењује као коректан. Примедба се такође односи и на захтев подносиоца за формирање посебне парцеле око постојећег објекта шпедиције који је у својини подносиоца примедбе и није предмет урбанистичке разраде у Урбанистичком пројекту, као и обезбеђивање приступа овом објекту. У вези са наведеним примедбама обрађивач се изјаснио да прихвата други део примедбе, односно да ће дати предлог формирања посебне катастарске парцеле око постојећег објекта шпедиције, као и приступ овом објекту.

Примедба ZTN DOO LOZNICA односи се на сметње у редовном функционисању постојеће станице за снебдевање возила горивом, у непосредном окружењу граничног прелаза (чији је сувласник подносилац примедбе), у случају изградње предложеног решења граничног прелаза. У вези са наведеном примедбом обрађивач се изјаснио да предметна станица за снабдевање возила горивом није у обухвату Урбанистичког пројекта, као и да предложено урбанистичко решење не утиче на постојећи начин функционисања станице.

3. ПРИМЕДБЕ И СУГЕСТИЈЕ КОМИСИЈЕ

Након разматрања и стручне контроле, Комисија је констатовала да је сагласна са одговорима обрађивача по поднетим примедбама са јавне презентације. Такође, Комисија је констатовала да је у Урбанистичком пројекту потребно извршити следеће техничке и друге корекције:

- У текстуални и графички део Урбанистичког пројекта унети измене у погледу планиране парцелације, а које се тичу прихваћене примедбе са јавне презентације (формирање посебне парцеле за постојећи објекат шпедиције, који се задржава и није предмет разраде у Урбанистичком пројекту).
- У текстуалном делу Урбанистичког пројекта, у оквиру одељка 3. *Услови изградње*, део 3.1.1. *Зона граничног прелаза*, дати детаљније образложење

предложеног организационог решења граничног прелаза, са приказом објеката који се задржавају, њиховим статусом и могућим интервенцијама на њима.

- У текстуалном делу, у одељку 10. *Планирана парцелација*, јасно приказати површине делова постојећих катастарских парцела који улазе у састав планираних грађевинских парцела ГП-1, СА-1 и ВП-1.
- У свим графичким прилозима Урбанистичког пројекта јасно приказати све функционалне целине у оквиру граничног прелаза - како оне које јесу предмет урбанистче разраде, тако и оне које нису, а задржавају се.
- У графичким прилозима број 2 - *Регулационо-нивлеационо решење локације* и број 3 - *Приказ саобраћајне и комуналне инфраструктуре*, јасно приказати сва паркинг места за теретна возила, наведена у текстуалном делу (укупно 13+5 ПМ).
- У текстуалном делу, у одељку 11. *Спровођење* навести да је у оквиру Зоне граничног прелаза, у случају потребе, приликом реализације садржаја могућа прерасподела површина опредељених за поједине функционалне целине ове зоне.

4. ЗАКЉУЧАК

Комисија након разматрања и стручне контроле констатује да **Урбанистички пројекат за потребе урбанистичко-архитектонске разраде локације за изградњу граничног прелаза Мали Зворник (нови мост)**, **<u>није у супротности</u>** са Планом детаљне регулације за уређење простора на граничном прелазу Нови мост - Мали Зворник („Службени лист општине Мали Зворник", број 5/2008) и Планом детаљне регулације „Изградња канализационе мреже од Новог моста до моста на реци Радаљ у КО Мали Зворник, општина Мали Зворник" („Службени лист општине Мали Зворник", број 14/2021) и **предлаже надлежном органу да**, након поступања по примедбама и сугестијама Комисије, ***потврди*** **предметни урбанистички пројекат**.

Проверу поступања по примедбама и сугестијама Комисије извршиће Агенција за просторно планирање и урбанизам Републике Србије.

Комисија констатује да предметни Урбанистички пројекат са идејним решењем представља основ за издавање локацијских услова у складу са чланом 57. став 4. Закона о планирању о изградњи и Упутством о примени појединих одредби Закона о планирању и изградњи, број 011-00-605/2020-1 од 27. новембра 2020. године које је донело Министарсто грађевинарства, саобраћаја и инфраструктуре.

Финалну верзију Урбанистички пројекат за изградњу складишног резервоара на кат. парц. бр. 225/1 К.О. Смедерево, стручни обрађивач доставља у најмање два примерка у штампаном и три примерка у дигиталном формату (од којих један штампани и два дигитална примерка задржава Агенција), ради упућивања у процедуру потврђивања.

Председник Комисије

мр Ђорђе Милић, дипл. пр. планер

ПРИВРЕМЕНИ ДИРЕКТОР

мр Ђорђе Милић

Е. ИДЕЈНО РЕШЕЊЕ

EN ISO 9001 : 2015
EN ISO 14001 : 2015
ISO/IEC 27001 : 2014
EN ISO 50001 : 2018
EN ISO 45001 : 2018
EN ISO 37001 : 2017
EN ISO 22301 : 2020

ДРУШТВО ЗА ПРОЈЕКТОВАЊЕ И ИНЖЕЊЕРИНГ
ŠIDPROJEKT ДОО

КНЕЗА МИЛОША 2, 22240 ШИД, СРБИЈА; Тел: 022/712-004, 712-044; Факс: 716-020; Директор: 710-317
Матични број: 08144486; Шифра делатности: 7112; ПИБ: 100928060; E-mail: office@sidprojekt.rs; www.sidprojekt.rs
Т.Р.: 325-9500600027797-79 код OTP BANK; 340-33443-93 код ERSTE BANK; 160-406130-06 код BANCA INTESA

1 – НАСЛОВНА СТРАНА ПРОЈЕКТА АРХИТЕКТУРЕ

Инвеститор:	**РЕПУБЛИЧКА ДИРЕКЦИЈА ЗА ИМОВИНУ РЕПУБЛИКЕ СРБИЈЕ, Краља Милана 16, Београд**
Објекат:	**Гранични прелаз Мали Зворник (Нови мост) између Републике Србије и Босне и Херцеговине на кп. све у КО Мали Зворник**
Врста техничке документације:	**ИДР – Идејно решење**
Ознака и назив дела пројекта::	**1– ПРОЈЕКАТ АРХИТЕКТУРЕ**
Врста радова:	**Нова градња**
Пројектант:	**„Шидпројект“ ДОО, ул. Кнеза Милоша 2, Шид**
Одговорно лице пројектанта:	**Сања Спасојевић, дипл.инж.арх.**
Потпис:	
Одговорни пројектант:	**Сузана Цвитковац, дипл.инж.арх.**
Број лиценце:	**300 М884 13**
Потпис:	
Број дела пројекта:	**127/19-1**
Место и датум:	**Шид, 2024. године**

1.2. САДРЖАЈ ПРОЈЕКТА АРХИТЕКТУРЕ

1.1.	Насловна страна
1.2.	Садржај
1.3.	Решење о одређивању одговорног пројектанта
1.4.	Изјава одговорног пројектанта
1.5.	**Текстуална документација** 1.5.1 Технички опис
1.6.	**Нумеричка документација** 1.6.1. Табеларни приказ површина објекта
1.7.	**Графичка документација**

1. Контролни објекат МУП-а и УЦ-а(објекат бр.1 и 2)

1.1 Основа приземља Р 1:100
1.2 Основа спрата Р 1:100
1.3 Изглед крова и Пресек А-А Р 1:100
1.4 Фасаде Р 1:100

2. Надстрешница-главна (објекат бр. 3)

2.1 Диспозиција стубова Р 1:50
2.2 Изглед крова Р 1:50
2.3 Пресек А-А Р 1:50
2.4 Североисточна фасада Р 1:50
2.5 Југозападна фасада Р 1:50
2.6 Северозападна фасада Р 1:50
2.7 Југоисточна фасада Р 1:50

3. Контролна кабина МУП-а и УЦ-а (објекат бр. 4)

3.1 Основа кабине и платоа Р 1:50
3.2 Изглед крова и пресеци А-А и Б-Б Р 1:50
3.3 Фасаде Р 1:50

3а. Контролна кабина (објекат бр. 4а)

3а.1 Основа кабине и платоа Р 1:50
3а.2 Изглед крова и пресеци А-А и Б-Б Р 1:50
3а.3 Фасаде Р 1:50

3б. Контролна кабина (објекат бр. 4б)

3б.1 Основа кабине и платоа	Р 1:50
3б.2 Изглед крова и пресеци А-А и Б-Б	Р 1:50
3б.3 Фасаде	Р 1:50

4. Магацин, посебна контрола (објекат бр. 5)

4.1 Основа приземља	Р 1:50
4.2 Изглед крова	Р 1:50
4.3 Пресек А-А	Р 1:50
4.4 Североисточна и југозападна фасада	Р 1:50
4.5 Северозападна и југоисточна фасада	Р 1:50

5. Санитарни чвор (објекат бр. 6)

5.1 Основа приземља	Р 1:50
5.2 Изглед крова	Р 1:50
5.3 Пресек А-А	Р 1:50
5.4 Северозападна и југозападна фасада	Р 1:50
5.5 Југоисточна и североисточна фасада	Р 1:50

6. Објекат за детаљан преглед путничких аутомобила (објекат бр. 7)

6.1 Основа приземља	Р 1:100
6.2 Изглед крова и пресек А-А	Р 1:100
6.3 Фасаде	Р 1:100

7. Надстрешница изнад контроле путничких аутобуса (објекат бр. 8)

7.1 Диспозиција стубова	Р 1:50
7.2 Изглед крова	Р 1:50
7.3 Пресек А-А	Р 1:50
7.4 Североисточна фасада	Р 1:50
7.5 Северозападна фасада	Р 1:50

8. Платформа за преглед камиона- излаз из земље (бр. 9)

8.1 Основа платформе и основа конструкције	Р 1:100
8.2 Пресеци А-А и Б-Б	Р 1:100

9. Надстрешница изнад контролне платформе – улаз у земљу – теретни терминал (објекат бр. 11) (са платформом за истовар и контролу робе и терета – улаз у земљу (бр. 10))

9.1 Диспозиција стубова	Р 1:50

9.2 Изглед крова Р 1:50
9.3 Пресек А-А Р 1:50
9.4 Пресек Б-Б Р 1:50
9.5 Северозападна фасада Р 1:50
9.6 Југоисточна фасада Р 1:50
9.7 Североисточна фасада Р 1:50
9.8 Југозападна фасада Р 1:50

10. Надстрешница изнад контролне кабине – пешачки терминал (објекат бр. 12)
10.1 Диспозиција стубова Р 1:50
10.2 Изглед крова Р 1:50
10.3 Пресек А-А Р 1:50
10.4 Југозападна фасада Р 1:50
10.5 Североисточна фасада Р 1:50
10.6 Северозападна фасада Р 1:50
10.7 Југоисточна фасада Р 1:50

11. Вага за контролу улаза – теретни терминал (бр. 13)
11.1 Основа ваге и пресеци А-А и Б-Б Р 1:100

12. Надстрешница уз вагу за контролу улаза – теретни терминал (објекат бр. 14)
12.1 Диспозиција стубова Р 1:50
12.2 Изглед крова Р 1:50
12.3 Пресек А-А Р 1:50
12.4 Југозападна фасада Р 1:50
12.5 Североисточна фасада Р 1:50
12.6 Северозападна фасада Р 1:50
12.7 Југоисточна фасада Р 1:50

13. Плато за дизел агрегат (бр. 15)
13.1 Основа платоа и пресеци А-А и Б-Б Р 1:50

14. Јарбол (бр. 16)
14.1 Основа и пресеци Р 1:50

15. Ограда (бр. 17)
15.1 Детаљ ограде Р 1:25

1.3. РЕШЕЊЕ О ОДРЕЂИВАЊУ ОДГОВОРНОГ ПРОЈЕКТАНТА

На основу члана 128. Закона о планирању и изградњи ("Сл. гласник РС", бр. 72/2009, 81/2009 - испр., 64/2010 - одлука УС, 24/2011, 121/2012, 42/2013 - одлука УС, 50/2013 - одлука УС, 98/2013 - одлука УС, 132/2014, 145/2014, 83/2018, 31/2019, 37/2019 - др. Закон, 9/2020, 52/2021 и 62/23) и одредби Правилника о садржини, начину и поступку израде и начин вршења контроле техничке документације према класи и намени објеката (“Службени гласник РС”, бр. 96/2023) као:

О Д Г О В О Р Н И П Р О Ј Е К Т А Н Т

За израду пројекта архитектуре, који је део **Идејног решења за извођење радова на изградњи Граничног прелаза Мали Зворник (Нови мост), између Републике Србије и Босне и Херцеговине на катастарским парцелама све у КО Мали Зворник,** одређује се:

Сузана Цвитковац, дипл.инж.арх.....лиц. ИКС бр. 300 М884 13

Пројектант: **„ШИДПРОЈЕКТ“ ДОО ШИД**
ул. Кнеза Милоша 2, Шид

Одговорно лице/заступник: Сања Спасојевић, дипл.инж.арх.

Потпис:

Број дела пројекта: **127/19-1**

Место и датум: Шид, 2024. године

1.4. ИЗЈАВА ОДГОВОРНОГ ПРОЈЕКТАНТА ПРОЈЕКТА АРХИТЕКТУРЕ

Одговорни пројектант пројекта архитектуре, који је део **Идејног решења за извођење радова на изградњи Граничног прелаза Мали Зворник (Нови мост), између Републике Србије и Босне и Херцеговине, на катастарским парцелама све у КО Мали Зворник**

Сузана Цвитковац, дипл.инж.арх.

И З Ј А В Љ У Ј Е М

1. да је пројекат израђен у складу са Законом о планирању и изградњи, прописима, стандардима и нормативима из области изградње објеката и правилима струке;
2. да је пројекат у свему у складу са начинима за обезбеђење испуњења основних захтева за објекат прописаних елаборатима и студијама.

Одговорни пројектант : **Сузана Цвитковац, дипл.инж.арх.**

Број лиценце: 300 М884 13

Потпис:

Број дела пројекта: **127/19-1**

Место и датум: Шид, 2024. године

1.5. ТЕКСТУАЛНА ДОКУМЕНТАЦИЈА

1.5.1 ТЕХНИЧКИ ОПИС

Објекат	**Гранични прелаз Мали Зворник (Нови мост) између Републике Србије и Босне и Херцеговине**
Локација	**на кат. парц. 767, 739/1, 766/1, 766/2, 765/1 КО Мали Зворник**

Инвеститор	**Републичка дирекција за имовину Републике Србије, Краља Милана 16, Београд**
Пројектант	**„Шидпројект“ ДОО, ул. Кнеза Милоша 2, Шид**

I УВОД

<u>Локација и диспозиција:</u>

За потребе Инвеститора пројектован је Гранични прелаз Мали Зворник (Нови мост) између Републике Србије и Босне и Херцеговине на катастарским парцелама број 767, 739/1, 766/1, 766/2, 765/1 КО Мали Зворник

II ЗАКОНСКА И ТЕХНИЧКА РЕГУЛАТИВА

- Закон о планирању и изградњи (Сл. гласник РС 72/09 , 81/09, 64/10 и 24/11, 121/12, 42/13 - УС, 50/13 - УС, 98/13 – УС , 132/14, 145/2014, 83/2018, 31/2019 , 37/2019-др. закон , 9/2020 и 52/2021);
- Правилник о садржини, начину и поступку израде и начин вршења контроле техничке документације према класи и намени објеката (Сл. гласник РС 73/19);
- Правилнику о класификацији објеката (Сл. гласник РС 22/15);
- Закони, прописи, стандарди и норме квалитета за ову врсту објеката и нивоа документације.

III ПОДАЦИ О ЛОКАЦИЈИ

Предметни гранични прелаз се налази са десне стране државног пута IБ реда број 26 у улици Светосавској у Малом Зворнику Београд-Обреновац-Шабац-Лозница-државна граница са Босном и Херцеговином (гранично прелаз Мали Зворник), деоница број 02620 и 02621, од чвора број 2618 Радаљ код км 143+477 до чвора број 2620 граница СРБ/БиХ (Мали Зворник) код 145+771 и државног пута IБ реда број 28: Мали Зворник-Љубовија-Рогачица-Костојевићи-Ужице-Сушица-Кремна-државна граница са Босном и Херцеговином (гранични прелаз Котроман),

деоница број 02801, од чвора број 2619 Мали Зворник код км 0+000 до чвора број 2801 Грачаница код км 37+730, као што је приказано на графичким прилозима. Са северне стране се граничног прелаза налази река Дрина, док је на источној страни породично становање, а на западној поток Моштаница.

IV ПРОГРАМСКО, ТЕХНОЛОШКО И САОБРАЋАЈНО РЕШЕЊЕ

Постојеће стање:

Све већи интензитет саобраћаја, како у путничком тако и у транзитном саобраћају, условио је потребу за изградњом и модернизацијом граничног прелаза. Тренутно активни корисници простора у функцији граничног прелаза Мали Зворник (Нови мост) (МУП-а и УЦ-а) обављају послове граничне контроле како у неадекватном простору тако и у неадекватним условима.

Неодговарајући капацитет и проточност постојећих саобраћајница, квалитет и капацитет постојећих објеката као и недостатак одређених садржаја и објеката тренутно отежавају коришћење граничног прелаза за обављање оних радних процеса који су према редоследу активности технолошких поступака предвиђени да се у њима врше, а самим тим и функционисање граничног прелаза у целини.

Новопројектовано стање:

Концепт просторне организације :

Ново решење граничног прелаза, "тангенцијалног" типа, са оперативним царинским базама-терминалима путничког и теретног саобраћаја, заснован је на технолошко-функционалним захтевима организације рада на граничном прелазу, као и на природним и створеним изузетно комплексним, карактеристикама локације.

Неопходно је адекватно решење саобраћајних токова, са оптималним бројем паркинг места, као и пешачких комуникација, а такође и континуалних зелених површина и уређеног слободног простора. Циљ хортикултурног уређења комплекса које подразумева његово озелењавање и опремање, је да се остваре естетско-декоративни услови који ће омогућити несметано одвијање свих планираних активности и визуелну прегледност простора. На осталим слободним површинама у оквиру обухвата Плана, потребно је у складу са планираном инфраструктуром формирати заштитно зеленило које ће имати санитарно-хигијенску функцију у смислу заштите природних ресурса. Заштитно зеленило ће омогућити побољшање микро-климатских услова и остварити заштиту ваздуха и заштиту од буке.

ТЕХНОЛОШКО РЕШЕЊЕ НОВОПРОЈЕКТОВАНОГ ГРАНИЧНОГ ПРЕЛАЗА:

Зона граничног прелаза подељена је на следеће функционалне целине:

- путничко - царинског терминал,
- робно-царинског терминал.

Путничко - царински терминал , улаз и излаз из земље

Основна намена путничко-царинског терминала је контрола путничког саобраћаја. Технолошки процес обављања пасошке, царинске и инспекцијске контроле путника и роба у узајамној је вези са решењем саобраћајних површина у којима се обављају неопходне формалности.

Саобраћајни плато путничко-царинског прелаза, прекривен је надстрешницом, са тракама и тангенцијално постављеним објектима, заузима централни део терминала. Улазно - излазна контрола путника и возила врши се усмеравањем на зелене и црвене саобраћајне траке и предвиђени простор за преглед.

Аутобуски саобраћај такође се одвија преко планиране саобраћајне траке којом се долази до контролне кућице за вршење пасошке контроле путника, док се детаљна царинска контрола путника обавља у објекту, а преглед возила на посебном паркингу.

Путничка возила планираним саобраћајним тракама долазе у линију контролног објекта МУП-а и УЦ-а, стају испод надстрешнице поред контролних кабина, где се осим пасошке и царинске контроле одвијају и све остале формалности граничне контроле.

У оквиру комплекса граничног прелаза предвиђен је посебан објекат за детаљан преглед возила.

На простору путничког терминала предвиђају се и објекти инфраструктуре одговарајућег капацитета за потребе граничног прелаза.

У зони путничко-царинског терминала планирани су следећи објекти:

- Пасошко-царинска контрола (надстрешница)
- Контролне кабине МУП-а и УЦ-а (улаз-излаз)
- Објекат за детаљан преглед путничких возила
- Надстрешница изнад контроле путничких аутобуса
- Надстрешница изнад контролне кабине – пешачки терминал
- Плато за дизел агрегат

Робно – царински терминал, улаз и излаз из земље

Робно-царински терминал (камионски терминал), на улазној страни граничног прелаза, саставни је део комплекса са посебном функцијом контроле робе и сваког другог терета. Планира се као ограђени простор са посебним режимом уласка и контроле кретања камионског саобраћаја, тј. терета. На самом улазу, под надстрешницом, предвиђа се колска, електронска вага за контролу масе терета и камионског, осовинског притиска са службеним објектом поред ње. По прегледу и регистрацији документације, возило се, у зависности од његове исправности и врсте роба које превози, упућује на одређену површину, где возач чека позив на прилаз наткривеној платформи намењеној детаљнијој контроли терета или у случају посебно захтеваних процедура контроле товарних сандука и/или комплетних теретних возила без отварања товарних простора, транспортних судова и јединица - приступ посебној саобраћајно-манипулативној површини намењеној за мобилно скенирање, или у случају транзита, по овери документације, наставља излазном саобраћајницом, ка прикључку на државни пут I Б реда бр. 26.

У овој зони предвиђен је и потребан број јавних тоалета за потребе путника са свих терминала.

Такође у случају неисправности документације, омогућен је излазак из терминала и враћање возила, уз пратњу, у БиХ.

У зони робно- царинског терминала планирани су следећи објекти:

- Контролне кабине МУП-а и УЦ-а
- Платформа за истовар и контролу робе и терета – излаз из земље
- Платформа за истовар и контролу робе и терета – улаз у земљу
- Надстрешница изнад контролне платформе – улаз у земљу – теретни терминал
- Вага за контролу улаза – теретни терминал
- Надстрешница уз вагу за контролу улаза – теретни терминал
- Магацин, посебна контрола
- Санитарни чвор

У оквиру Граничног прелаза потребна је изградња следећих објеката инфраструктуре:

- Сепаратор зауљене воде,
- ППОВ,
- Бунар,
- Бустер станица са резервоаром,
- Резервоар за техничку воду из дезобаријере.

ПЛАНИРАНЕ ТРАСЕ И КОРИДОРИ САОБРАЋАЈНЕ ИНФРАСТРУКТУРЕ

Концепт саобраћајног решења у оквиру граничног прелаза Мали Зворник (Нови мост) предвиђа нову просторну организацију самог граничног прелаза и ново саобраћајно устројство свих саобраћајних капацитета у обухвату Плана.
Предложеним решењем формирају се недостајуће саобраћајне површине (саобраћајне траке, паркинг површине и манипулативни платои), чиме се у многоме олакшава функционисање саобраћаја.

Број планираних трака на улазу/излазу из земље:
- -1 саобраћајна трака за теретна возила - улаз у земљу
- -2+1+1 саобраћајне траке за путничка возила и аутобусе - улаз у земљу/излаз из земље (две – улаз у земљу, једна – излаз из земље, једна - комбинована)
- -1 саобраћајна трака за теретна возила - излаз из земље

Саобраћајне траке за теретна возила су просторно фиксиране, а саобраћајне траке за путничка возила и аутобусе су конципиране за полиномно коришћење уз обезбеђење одговарајућег простора за детаљну контролу при улазу у земљу.
На самом улазу на гранични прелаз (из смера Босне и Херцеговине) постоји 1 саобраћајна трака, која се након силаска са моста (преко реке Дрине) проширује и дели на две саобраћајне траке, једну за теретни саобраћај (која води у робно царински терминал) и друга за аутомобилски и аутобуски саобраћај. На излазу са граничног прелаза (ка Босни и Херцеговини) постоји једна саобраћајна трака коју користе и путнички и теретни саобраћај.
Улаз и излаз из зоне граничног прелаза из смера Републике Србије ка Босни и Херцеговини, предвиђен је са по једном саобраћајном траком које се уливају/изливају у кружну раскрсницу (која уједно и представља саобраћајни чвор на укрштању са државним путевима IБ реда број 26 и IБ реда бр.28). На самом граничном прелазу испод надстрешнице за улаз у Републику Србију планиране су 2 саобраћајне траке: 1 за аутобусе (може по потреби да се корити и за путничка возила) и једна трака за путничке аутомобиле. На излазу из Републике Србије планиране су две саобраћајне траке једна за путничке аутомобиле, а друга за теретни саобраћај. Између поменутих трака за улаз и излаз постоји још једна за путничке аутомобиле, али је предвиђено да она буде реверзибилна односно, да се у зависности од тренутних потреба може користити и за излаз и за улаз. За све саобраћајне траке просторном диспозицијом контролних тачака - кабина, омогућен је преглед и контрола свих возила.
Ширине саобраћајних трака испод надстешнице су 3,50 метара за путничка возила и 4,50 метара за теретни саобраћај. У случају потребе пролаза вангабаритног теретног саобраћаја, предвиђена је саобраћајница ширине 6 метара која директно са државног пута IБ реда бр. 28 води на мост ка Босни и Херцеговини. Ова саобраћајница је обезбеђена капијом, која се само по потреби и у специјалним условима отвара.

Непосредно по улазу у робно-царински терминал поред електронске ваге за контролу осовинског оптерећења и масе возила, налазе се објекти контролних органа: УЦ-а, МУП-а, као и објекат за остале пратеће службе у оквиру граничног прелаза (шпедиција, ПТТ, банк, АМСС и др.). У робно-царинском делу (излаз) уз

објекат за контролу, налази се саобраћајна трака за теретна возила. Ова саобраћајна трака предвиђена је као слободна трака са контролном вагом за проверу осовинског оптерећења и масе возила. Уз ову саобраћајну траку непосредно пре контроле при изласку налази се простор за сачекивање/могућност детаљног прегледа теретних возила пре изласка из земље. Из ове саобраћајне траке могуће је организовати (под пратњом) спровођење теретних возила, за које се оцени да је потребно обавити посебну контролу, до површине за мобилно скенирање у оквиру улазног робно - царинског терминала. Број саобраћајних трака на излазу из земље је 1. Излазном саобраћајницом из робно - царинског терминала долази се до самог граничног прелаза.

Робно-царински терминал својом просторно-технолошком организацијом омогућава и формирање саобраћајне траке за возила која се после контроле не задржавају (транзит) већ се одмах упућују на излаз из терминала - улаз у земљу.

Одмах уз објекат путничко-царинског терминала налазе се 2 (1 + 1) саобраћајне траке за пролаз и преглед аутобуса (и аутомобила) при улазу у земљу, са надстрешницом за преглед аутобуса и објектом за преглед аутомобила. У оквиру путничко-царинског терминала, просторном организацијом контролних тачака - кабина (МУП-а и УЦ-а) предвиђен је простор за детаљну контролу и преглед аутобуса и аутомобила (контрола пртљага и путника) при улазу у земљу (манипулативне површине са полиномним коришћењем).

Ширина саобраћајних трака креће се од 3,5 m. Између саобраћајних трака налазе се кабине за пасошку контролу.

Као пратећи садржаји за гранични прелаз су просторно устројени капацитети за стационирање возила и то:

путничко-царински терминал:

паркинг ПА ..... 15 места

БУС паркинг..... 1 место

ПА (службени).....9 места

робно-царински терминал:

простор за сачекивање/стационирање 15 ПМ излаз + 13 ПМ улаз.

У оквиру простора граничног прелаза обезбеђена су места за повратак возила у земљу из које долазе, под пратњом, уколико нису прошла царинску контролу и преглед.

V ФУНКЦИОНАЛНО РЕШЕЊЕ ОБЈЕКАТА

1. и 2. Контролни објекат МУП-а и УЦ-а са делом објекта намењеним за преглед путника из аутобуског саобраћаја

Габарити објекта: 29,20 x 8,20 x 7,20 m;
Спратност објекта: П+1;
Висина објекта: 7.20 m од коте тротоара;
Бруто површина: 479,0 m²;
Нето површина: 414,4 m²;

У оквиру зоне путничког саобраћаја планиран је контролни објекат МУП-а и УЦ-а, као и део објекта за преглед путника. Објекат је смештен испод главне надстрешнице. Главни улази у објекат су постављени према путничкој контроли, док је споредни улаз планиран према теретном терминалу. Улази у објекат су одвојени. Унутар објекта формирани су посебни простори за МУП, УЦ и преглед путника. Такође, планиране су и заједничке просторије. Од заједничких просторија планирани су: санитарни чворови (у приземљу и на спрату), кухиња и сала за састанке на спрату.

У делу МУП-а планиране су следеће просторије:

у приземљу:

- шалтер сала са техничком просторијом,
- канцеларија шефа смене,
- притворска јединица,
- просторија за претрес,
- просторија за смештај оружја,

на спрату:

- канцеларија за командира,
- канцеларија за заменика командира,
- канцеларија за шефа испоставе,
- канцеларија за два помоћника,
- канцеларија,
- просторија за станичне евиденције,
- магацин,
- просторија за привремено одузете предмете.

У делу објекта који припада Управи царине планиране просторије су:

у приземљу:

- шалтер сала дежурне службе, са техничком просторијом,
- просторија за претрес,
- архива,

на спрату:

- канцеларија,
- гардероба мушка и женска,
- канцеларија.

Просторије које припадају делу објекта за претрес путника планиране су следеће просторије:

- шалтер простор
- две канцеларије,
- архива.

КОНСТРУКЦИЈА И ОБРАДА

- Фундирање објекта:

Фундирање је на армиранобетонским темељнима димензија према статичком прорачуну.

- Конструктивни систем:

Конструктивни систем је скелетни са челичним стубовима и гредама. Предпостављена димензија стубова је 14x14 cm, према статичком прорачуну

одредиће се тачна димензија. Стубови су на растеру 4.80x4+2.4+4.8+2.4x(4.2+3.6)m. Између приземља и спрата је аб плоче су висине 12 cm.

Подна плоча је арм.бетонска дебљине 12 cm, на подлози од набијеног бетона дебљине 5cm и тампону од набијеног, чистог, добро гранулисаног шљунка, дебљине 15 cm, збијеног до Ms=30 MPa на завршном слоју.

- **Кров**:
  - синтетичка кровна мембрана
    (пвц х.и. мембрана за непроходне кровове 1.5 mm)
  - ТП минералне вуне за равне крорвове у паду 26 cm
  - парна брана - синтетичка мембрана на бази полиетилена
  - челични тр лим дебљине 0.7 mm
  - челична конструкција
  - спуштен плафон “Amstrong” или одговарајући

Кров је раван, са минималним падом од 1% према тачкастим сливницима, који одводе воду према вертикали, која је зацевљена у атмосферску канализацију.

- **Фасадни зид:**
  - термоизоловани сендвич панел
    типа KINGSPAN KS 1000 AWP, или одговарајући 10 cm
  - ваздушни простор 18 cm
  - гипскартонске плоче на подконструкцији 1.25 cm
  - полудисперзивна боја

- **Преградни зид:**
  - полудисперзивна боја
  - гипскартонске плоче 1.25 cm
  - ваздушни простор (подконструкција + камена вуна) 7.5 cm
  - гипскартонске плоче 1.25 cm
  - полудисперзивна боја

- **Под:**
  - ПВЦ под или керамика (зависно од просторије) 1 cm
  - цем. кошуљица 5 cm
  - ПЕ фолија
  - екструдирани полистирен 8 cm
  - хидроизолација 1 cm
  - армирано бетонска подна плоча 12 cm
  - шљунак 10 cm

- **Спољашња и унутрашња столарија:**

Унутрашња врата су од елоксираног алуминијума са крилом од медијапана, а спољашњи прозори и улазна врата су урађени од алуминијумске браварије.

- Инсталације:

Од инсталација у објекту се налазе:

- инсталације водовода и канализације
- електро и ПТТ инсталације
- инсталације климатизације

3. Надстрешница – пасошко царинска контрола

Функција надстрешнице је да штити кориснике, особље и опрему од временских утицаја.

Надстрешница покрива контролни објекат МУП-а и УЦ-а, саобраћајна острва са контролним кабинама, платформу за преглед камиона, камионске ваге и саобраћајне траке под надстрешницом.

Габарит надстрешнице је 34,80 x 49,22 m; P= 1.712,86 m2.

Минимална чиста висина надстрешнице је 8,00 m изнад саобраћајнице, што задовољава пролаз свих возила.

Конструкција надстрешнице је челична, челик врсте и квалитета Č 0361. Састоји се од рамова који чине кровна решетка постављене на два челична стуба. Распон између стубова варира, а са сваке стране решетка има препуст од 0,94 m.

Размак челичних носача у подужном правцу је условљен положајем кабина и рампи, тако да износи 3x11,0 m и препуст од 0,94 m на обе стране.

Нагиб кровне равни је формиран израдом трапезасте кровне решетке са одговарајућим нагибом. Нагиб је условљен климатском зоном и одабраним кровним покривачем, тако да се омогући ефикасно одводњавање и износи 8°.

Одвод воде са кровних равни врши се лежећим олучним хоризонталама које су смештене иза подужних маски (дим. 16/~25 cm), од поцинчаног лима дебљине 0,55mm, са падом 0,5% према вертикалама. Вертикале су смештене уз стубове (дим. ϕ 16 cm) и вода се слободно излива на околни терен (одвођење воде са терена је обухваћено посебним пројектом).

Кровни покривач је сендвич кровни панел типа KS1000 RW IPN или одговарајуће (тако да не долази до прегревања конструкције у летњем периоду). На одређеним местима предвиђеним за делимично природно осветљење простора испод надстрешнице кровни покривач чине транспарентне поликарбонатне сећасте плоче дебљине 10 mm (LEXAN LTC10) у два слоја постављене у алуминијумске профиле. Опшивање атике је предвиђено пластифицираним алуминијумским лимом ТР 20/100/0,7.

Плафон је од алуминијског ТР лима 20/100/0,7 и поставља се на хоризонталну круту челичну потконструкцију, која је уједно и укрута кровне челичне конструкције 40x80x3 mm. Део плафона предвиђен за делимично природно осветљење се састоји од дуплих поликарбонатних сећастих плоча постављених у алуминијумске профиле.

Остали лимови облоге су од равног лима, алуминијумског или поцинчаног, у зависности од тога где се налазе.

Боја лима кровног покривача, маске и спуштеног плафона је по избору Инвеститора.

Конструкција надстрешнице је челична, од кутијастих профила у завареној и вијчаној изради.

Стубови су квадратног пресека 350x350x5 mm.

Стубови са кровним решеткама чине рамовску конструкцију. Кровна решетка је од кутијастих профила, доњи и горњи појас, вертикала и дијагонала.

Маске надстрешнице се раде од профила 120x120x5 mm и од профила 80x80x3mm испуне.

Везе штапова у конструктивном склопу се оставарују заваривањем, а веза стубова са решетком је вијчана. У зависности од могућности транспорта кровне решетке потребно је допремити је у деловима, па је на лицу места саставити, у договору са Надзорним органом.

У завршној обради конструкција се штити антикорозивним премазом, једном у радионици, једном након монтаже и два пута се боји завршним премазом у тону по избору Инвеститора.

Фундирање је на темељима самцима потребних димензија. Испод темељних стопа извести тампонски слој од неармираног бетона дебљине 10 cm и тампонски слој дебљине д = 20 cm, од набијеног, чистог, добро гранулисаног шљунка. Димензионисање темеља је урађено према носивости тла.

Објекат надстрешнице садржи све потребне електроинсталације.

4. Контролне кабине МУП-а и УЦ-а (6 ком.)

Површина бетонског платоа: 4,06 x 2.26м=**9,18 m²;**
Габарити кабине: 4,0 x 2,20 x 2,81 m;
Бруто површина: 8,80 m²;
Нето површина: 8,10 m².

На саобраћајном острву у делу путничког саобраћаја пројектоване су по две двостране кабине са два радна места. Контолна кабина је приземни објекат монтажног типа, намењена је смештају људстава и опреме за послове граничних служби. Кабина се смешта на већ адекватно припремљене темеље и бетонски плато на саобраћајном острву. Кабина је прилагођена путничком саобраћају. На кабини су двоја једнокрилна врата и четири клизна шалтера за путнички саобраћај.

КОНСТРУКЦИЈА И ОБРАДА КАБИНА

- **Фундирање објекта**:

Фундирање је на армиранобетонским тракастим темељима димензија према статичком прорачуну.

- **Конструкција и обрада кабине**:

Кабина је израђена од побољшаних AL профила и термоизолованих елоксираних алуминијумских панела у боји натур силвер. Сви стаклени делови су од трослојног емисионог стакла пуњено аргоном, са спољне стране полупровидно стоп сол стакло. Видљивост са унутрашње стране 100%. Под чине: челична конструкција, лим, камена вуна, OSB плоча и завршни слој од профилисане гуме дебљине 4 mm. Под је правилно термо и хидроизолован.

На средини кабине планирана је стаклена преграда са клизним вратима од алуминијумских профила.

Кабина је опремљена радним столовима и пултом. Кабина има четири радна стола и четири столице.

Кабина има функционалну организацију за четири радна места и предвиђена је за контролу путника при уласку /изласку у земљу.

Готов под кабине је опшивен маском од ал. лима и за 16 cm виши од нивоа терена тако да се добије висина од асфалта до парапетне пречке и тиме је омогућена визура службеног особља према свим особама које су у аутомобилу.
У средишњем делу кабине смештен је отвор димензија 70x70 cm са поклопцем

- Инсталације:
Од инсталација у објекту се налазе:
- електро и ПТТ инсталације
- инсталације климатизације

4а. Контролна кабина уз камионску вагу – излаз из земље

Габарит кабине: 4,00 x 2,00 x 2,81 m;
Бруто површина: 8,00 m²;
Бруто површина платоа: 14,52 m².

На саобраћајним острвима пројектована је по једна једнострана кабина са два радна места. Контролна кабина је приземни објекат монтажног типа, намењена је смештају људстава и опреме за послове граничних служби. Кабине су смештене испод надстрешнице, постављене на већ адекватно припремљене темеље са бетонским платоом. Положај кабине је предвиђен тако да она буде постављена најближе возачу (директна комуникација). Кабина на излазу из земље је постављена уз вагу за преглед камиона. На кабини су једна једнокрилна врата и по два клизна шалтера за теретни саобраћај.

КОНСТРУКЦИЈА И ОБРАДА КАБИНА

- Фундирање објекта:
Фундирање је на армиранобетонским тракастим темељима димензија према статичком прорачуну.

- Конструкција и обрада кабине:
Кабина је израђена од побољшаних AL профила и термоизолованих елоксираних алуминијумских панела у боји натур силвер. Сви стаклени делови су од трослојног емисионог стакла пуњено аргоном, са спољне стране полупровидно стоп сол стакло. Видљивост са унутрашње стране 100%. Под чине: челична конструкција, лим, камена вуна, OSB плоча и завршни слој од профилисане гуме дебљине 4 mm. Под је правилно термо и хидроизолован.
На средини кабине планирана је стаклена преграда са клизним вратима од алуминијумских профила.
Кабина је опремљена радним столовима и пултом. Кабина има четири радна стола и четири столице.
Кабина има функционалну организацију за четири радна места и предвиђена је за контролу путника при уласку /изласку у земљу.
Готов под кабине је опшивен маском од ал. лима и за 16 cm виши од нивоа терена тако да се добије висина од асфалта до парапетне пречке и тиме је омогућена визура службеног особља према свим особама које су у аутомобилу.
У средишњем делу кабине смештен је отвор димензија 70x70 cm са поклопцем

- Инсталације:

Од инсталација у објекту се налазе:

- електро и ПТТ инсталације
- инсталације климатизације

4б. Контролна кабина– улаз у земљу (2 ком.)

Габарит кабине: 3,00 x 1,50 x 2,81 m,
Бруто површина: 4,50 m²;
Бруто површина платоа: 9,95 m².

На саобраћајним острвима пројектована је по једна једнострана кабина са једним радним местом. Контролна кабина је приземни објекат монтажног типа, намењена је смештају људстава и опреме за послове граничних служби. Кабине су смештене на већ адекватно припремљене темеље са бетонским платоом. Положај кабине је предвиђен тако да она буде постављена најближе возачу (директна комуникација). На кабини су једна једнокрилна врата и један клизна шалтера за теретни саобраћај.

КОНСТРУКЦИЈА И ОБРАДА КАБИНА

- Фундирање објекта:

Фундирање је на армиранобетонским тракастим темељима димензија према статичком прорачуну.

- Конструкција и обрада кабине:

Кабина је израђена од побољшаних AL профила и термоизолованих елоксираних алуминијумских панела у боји натур силвер. Сви стаклени делови су од трослојног емисионог стакла пуњено аргоном, са спољне стране полупровидно стоп сол стакло. Видљивост са унутрашње стране 100%. Под чине: челична конструкција, лим, камена вуна, OSB плоча и завршни слој од профилисане гуме дебљине 4 mm. Под је правилно термо и хидроизолован.

На средини кабине планирана је стаклена преграда са клизним вратима од алуминијумских профила.

Кабина је опремљена радним столовима и пултом. Кабина има четири радна стола и четири столице.

Кабина има функционалну организацију за четири радна места и предвиђена је за контролу путника при уласку /изласку у земљу.

Готов под кабине је опшивен маском од ал. лима и за 16 cm виши од нивоа терена тако да се добије висина од асфалта до парапетне пречке и тиме је омогућена визура службеног особља према свим особама које су у аутомобилу.

У средишњем делу кабине смештен је отвор димензија 70x70 cm са поклопцем

- Инсталације:

Од инсталација у објекту се налазе:

- електро и ПТТ инсталације
- инсталације климатизације

5. Магацин, посебна контрола

Димензије пројектованог објекта 20,00 m x 12,065 m.

Спратност објекта је П. Укупна нето површина објекта магацина износи 228,61 m и бруто површина око 241,30 m².

Објекат је правилне правоугаоне основе, с тим да је пројектована истоварна платформа у средишту објекта.

Намена објекта је, првенствено, складиштење царинске робе, па је у складу са тим и извршено пројектовање простора.

У објекту за посебан преглед предвиђена је контрола возила са каналом и платформом, магацином, платформама за робу, просторија за смештај горива, канцеларија, гардероба особља, предпростор и санитарни чвор.

Конструкција објекта је скелетна. Светла висина на делу где се поставља камион износи 4,50 m и на делу платформи 3,54 m.

Функционална целина пратећег простора магацина је и просторно одвојена од магацинског простора зидом од гипскартонских плоча 10 cm. Преградни зидови су пројектовани од гипскартонских плоча, дебљине 10 cm.

Објекат је темељен на армирано-бетонским темељима. Конструкција објекта је челична, челик врсте и квалитета S235. У завршној обради конструкција се штити антикорозивним премазом, једном у радионици, једном након монтаже и противпожарним премазом у тону по избору Инвеститора.

Кров објекта је двоводан. Нагиб је условљен климатском зоном и одабраним кровним покривачем, тако да се омогући ефикасно одводњавање и износи 9°.

Платформа за преглед возила је армирано бетонска, чија је конструкције у оквиру конструкције магацина.

Завршна обрада подова објекта је различита у зависности од намене просторије. У магацинским просторима пројектоване су керамичке плочице, канцеларији ламинат, санитарном чвору керамичке плочице, а у комуникацијском простору индустријски под.

6. Санитарни чвор

Објекат припада зони робно-царинског терминала.

Намена објекта је да опслужи возаче и путнике теретних и путничких возила који се због детаљних прегледа возила и терета задржавају на терминалу, до завршетка формалности контроле. Објекат је правоугаоне основе димензија 7.5 x 4.5m.

Објекат садржи следеће просторије:

- Улаз - ветробран,
- Просторија за службеника на одржавању и контроли,
- Остава за прибор за одржавање,
- Мушки санитарни чвор
- Женски санитарни чвор,
- Санитарни чвор за инвалиде.

Укупна бруто површина објекта износи Pbr=33.75 m², док је укупна нето површина Pn= 27.46 m². Објекат је спратности П+0 - приземан.

Објекат је фундирани на армирано- бетонским тракастим темељима на које се

ослања челична конструкција од ХОП профила. Дубина фундирања је минимум 80cm а у складу са нивелационим решењем, преко потребног тампонског слоја шљунка.

Сви челични стубови по обиму објекта – који су саставни део фасадног зида, се ослањају на тракасте темеље. Челични стубови у пољу ослањају се или на темеље самце који се повезују у оба Укрућење објекта је извршено вертикалним и хоризонталним спреговима.

Зидови су од сендвич панела d= 10 cm уз додатну термоизолацију са унутрашње стране у простору између челичних ХОП прифила, уутрашња облога од гипскартонских плоча.

Кровна конструкција се састоји од главних - пуних носача ослоњених на стубове у краћем правцу објекта преко којих су постављени секундарни носачи-рожњаче у другом правцу.

Раван слагани кров чини синтетичка кровна мембрана (пвц х.и. мембрана за непроходне кровове 1.5 mm), термоизолација од камене вуне дебљине 26 cm, парна брана и трапезасти кровни лим на челичној подконструкцији.

Одводњавање се врши преко зидних сливника који су повезани са олучним цевима преко водоскупљача.

Конструкција подне плоче је предвиђена као армирано-бетонска d=10 cm, бетонирана преко неармираног бетона d= 8cm, тампон слоја шљунка d= 15 cm. Преко АБ плоче поставља се хидроизолација, термоизолација од екструдираног полистирена d= 8 cm, цементна кошуљица и завршни слој пода од керамичких плочица, ламината, ПВЦ под, а све у зависности од намене просторија. Облога подова је у складу са наменом просторије, тако да одговарају предвиђеној експлотацији и лаком одржавању.

Унутрашњи зидови су монтажног типа, лако преградни зидови од гипс картон плоча са одговарајућом подконструкцијом. У просторијама попут санитарних чворова постављају се влаго-отпорне гипс картон плоче са завршном облогом од керамичких плочица у пуној висини зида.

Плафони се раде као спуштени типа "Armstrong" или одговарајући, са припадајућом подконструкцијом од вешаљки и профила. У просторијама где је то неопходно постављају се влагоотпорне гипс-картон плоче (санитарни чворови).

Зидови и плафони се завршно боје полудисперзионим бојама.

Спољашња и унутрашња браварија предвиђена је од елоксираног алуминијума. Спољашња је са вишекоморним системом профила и са термо прекидима застакљена двоструким FLOT стаклом 4+12+4 mm дихтована ЕПДМ заптивачима.

7. Објекат за детаљан преглед путничких аутомобила

Гаража за преглед путничких возила се налази у оквиру Путничко царинског терминала, уз ограду која раздваја путнички и робно царински терминал. То је контролни објекат Управе царина на улазу у земљу. Намена објекта је детаљан преглед путничких возила или комбија. Предвиђен је адекватан саобраћајни прилаз објекту. Објекат је са надстрешницом за преглед возила на отвореном. Бруто површина објекта са надстрешницом је 141,75 m². Објекта је приземан. У објекту је пројектована дизалица, санитарна кабина, а по ободу просторије гараже су предвиђене сталаже и метални ормани у којима се чува потребан алат. Објекат је замишљен да се по материјализацији и обликовању, у потпуности уклопи уз остале

објекте комплекса Граничног прелаза, као и да се омогући једноставно и лако одржавање, како споља тако и изнутра.
Предвиђена је примена елемената који се могу изводити системом монтажне изградње, заснована на основној конструкцији са примарним и секундарним носачима од челичних, хладно обликованих профила (ХОП) одговарајуће профилације, на армирано-бетонским ослонцима-темељима. Ослањање елемената конструкције је на темеље самце повезане темељним гредама, тракасте темеље са темељним зидом и темељном стопом димензија према статичком прорачуну.
Функционални склоп објекта формиран је применом конструктивних распона димензија од 4.80 m, 7,20 m и 9,00 m.
Кров објекта предвиђен је као коси, са благим нагибима кровних равни - 6° у складу саклиматским карактеристикама и врстом покривача.
За све елементе конструкције објеката монтажног типа предвиђена је одговарајућа антикорозивна заштита (оксидни црвени премаз, минијум, епокси-премаз и сл) и завршна обрада (винил-акрилни премаз, емајл лак исл).

У објекту за преглед путничких возила, као испуна конструктивног система примењени су спољашњи вишеслојни монтажни префабриковани модуларни елементи-панели и то:
-зидни ватроотпорни самоносећи сендвич панели састављени од два профилисана, обострано поцинкована и обојена челична лима са језгром од IPNa, дебљине 10 cm. У оквиру фасадних панела уграђују се прозори и врата. Панели се повезују везивним елементима према спецификацији произвођача.
Кровни термо панели састављени од два профилисана, обострано поцинкована и обојена челична лима са изолационим језгром од негоривог IPNa, дебљине 10 cm.
Кровни термо панел се поставља преко челичне подконструкције. Панели се повезују везивним елементима према спецификацији произвођача.
Унутрашњи монтажни елементи су зидни преградни панели у конструктивном раму одпалуминијумских профила са испуном од пластифицираног ламината. Панели у WC кабинама уздигнути су од коте пода за мин 15 cm.

Обрада подних површина прилагођена је намени објеката. Завршна обрада подних
површина у наткривеном делу као и у затвореном, од киселоотпорних плочица на киселоотпорном малтеру д=2,0 cm.

Алуминарија

Улазна и излазна врата за аутомобиле (људе), су двослојна сегментна врата, димензија 330/300 cm.

Сегментна врата су састављена од пластифицираних, сегмената испуњених полиуретаном. Врата су на електрични погон, обезбеђена од бочног
исклизавања сегмената, од падања, са уређајем за осигурање од нежељеног захватања, са заштитом од прегревања и системом ручног отварања у случају нестанка струје. Челичне делове врата треба посебно добро заштитити против корозије. Управљање је микропроцесорско. Улазна врата у слопу имају једнокрилна врата за пролаз пешака
(светле мере 80/200 cm).

ПВЦ столарија

Прозори су једнокрилни (димензија 150/100 cm), застакљени двослојним термопан
стаклом (4+16+4 mm), са отварањем око хоризонталне осовине или фиксни (према шеми).
Коначна материјализација и сви елементи обраде објеката монтажног-панелног типа биће комплетно дефинисани и усаглашени са производним програмом изабраног Произвођача.

Хидроизолација подне плоче је од хладног премаза битулитом, врућег премаза битуменом, битуменске траке са улошком од стакленог воала- варена и врућег премаза
битуменом.

Термоизолација пода је од плоча екструдираног полистирена д= 8 cm.
Испод хоризонталног олука и око челичних стубова и греде око сегментних врата се постављају плоче екструдираног полистирена и облажу лимом.

Објекат је опремљен потребним хидротехничким, електроенергетским и телекомуникационим инсталацијама, као и адекватним термотехничким системом.

8. Надстрешница изнад контроле путничких аутобуса

Надстрешница покрива саобраћајно острво, једну саобраћајну траку за аутобусе на улазу у земљу и део објекта за преглед аутомобила. Минимална чиста висина надстрешнице изнад камионске ваге је 6,00m, што задовољава пролаз аутобуса.
Габарит надстрешнице: 22,00 x 6,786 m;
Бруто површина: 149,29 m².

Челична конструкција надстрешнице за преглед путничких возила је двострано конзолна. Конзола се ослања на челичне стубове који су постављени на размаку од 5,00 m. Чиста висина надстрешнице од острва је око 5,90 m.

Пад крова је двостран према средини.

Преко главних конзолних носача су рожњаче од кутијастих профила са дијагоналним спреговима у равни крова.

Кровни покривач је сендвич кровни панел типа KS1000 RW IPN или одговарајуће (тако да не долази до прегревања конструкције у летњем периоду). Опшивање атике је предвиђено пластифицираним алуминијумским лимом ТР 20/100/0,7.

Плафон је од алуминијског ТР лима 20/100/0,7 и поставља се на хоризонталну круту челичну потконструкцију, која је уједно и укрута кровне челичне конструкције □ 40x80x3 mm.

Фундирање је на темељима самцима потребних димензија. Испод темељних стопа извести тампонски слој од неармираног бетона дебљине 10 cm и тампонски слој дебљине д = 20 cm, од набијеног, чистог, добро гранулисаног шљунка. Димензионисање темеља је урађено према носивости тла.

Објекат надстрешнице садржи све потребне електроинсталације.

9. Платформа за истовар и контролу робе и терета - излаз из земље

На излазној страни граничног прелаза пројектована је платформа за преглед камиона. Предвиђена је као монтажна конструкција, од челичних кутијастих профила, ослоњена на армиранобетонску плочу и темељне траке. Траке су од набијеног бетона са серклажем димензија 30/30 cm у врху, по целом обиму. Горња, газишна површина је од челичног, оребреног нерђајућег лима, дебљине 8 mm и постављена је на висину од 110 cm у односу на коловоз. Платформа је димензија 21,18 m x 2,50 m и има челично степениште. Бруто површина платформе износи 52,95m².

Сва челична конструкција се два пута боји основном бојом и два пута завршним лаком за метал.

10. Платформа за истовар и контролу робе и терета – улаз у земљу

Бетонска платформа је димензије 20,00 m x 3,00 m, П= 60,00 m².
Платформа је издигнута око 1,0 m од коте коловоза.
Предвиђен је прилаз платформи бетонским степеништем.

11. Надстрешница изнад контролне платформе – улаз у земљу – теретни терминал

Надстрешница покрива саобраћајно острво,саобраћајницу и платформу за преглед камиона на излазу из земље. Минимална чиста висина надстрешнице изнад камионске ваге је 5,28 m, што задовољава пролаз свих возила.

Габарит надстрешнице: 21,14x10,84 m;
Бруто површина: 229,16 m²;
Платформа за преглед камиона димензија: 20,00 x 3,00 m , П=60,00 m².

Конструкција надстрешнице је челична, челик врсте и квалитета S235.

Састоји се од главних рамова које чине челични стубови кутијастих профила и решеткасти носачи. Надстрешница има распон 8,92 m . Растери у управном правцу су 4,5m + 4,5m + 4,5m +4,5m и рамове у том правцу чине стубови и греде кутијастих профила.

Главни носачи су решетке које прате нагиб крова, док су секундарни решеткасти носачи са паралелним појасевима. Сви штапови решетке су кутијасти профили повезани заваривањем. Главни носачи су зглобно ослоњени на секундарне решетке и/или кутијасте стубове који су укљештени у темеље самце. Стубови су хладно обликовани профили димензија 260x260x5mm.

Рожњаче су система континуалне греде пројектоване од кутијастих профила. Нагиб је условљен климатском зоном и одабраним кровним покривачем, тако да се омогући ефикасно одводњавање и износи 9°. Одвод воде са кровних равни врши се лежећим олучним хоризонталама које су смештене иза подужних маски са падом 0,5% према вертикалама. Вертикале су смештене уз стубове (дим. ϕ 16 цм). Олучне вертикале су од бојеног поцинчаног лима.

Кровни покривач је трапезни кровни изолациони панел типа Kingspan KS1000 RW IPN, РАЛ 9006 (или одговарајуће) који се монтира преко челичних рожњача.

Маска надстрешнице се поставља по њеном целом обиму и опшива се поцинкованим бојеним челичним трапезно профилисаним лимом ТР 20/100/0,7. Са свих страна надстрешнице, маску висине 1,655 m од сендвич панела, носи подконструкција од кутијастих профила.

Плафон се такође опшива поцинкованим бојеним челичним трапезно профилисаним лимом ТР 20/100/0,7.

Остали лимови облоге су од равног поцинчаног челичног бојеног лима д=0,6 mm, у зависности од тога где се налазе.Боја лима кровног покривача, маске и спуштеног плафона је по избору Инвеститора.

У завршној обради конструкција се штити антикорозивним премазом, једном у радионици, једном након монтаже и два пута се боји завршним премазом у тону по избору Инвеститора.

Објекат надстрешнице садржи све потребне електроинсталације.

12. Надстрешница изнад контролне кабине – пешачки терминал

Надстрешница покрива саобраћајно острво и саобраћајницу. Надстрешница је правоугаона и покрива контролну кабину.

Минимална чиста висина надстрешнице од саобраћајнице је 5.24 m, што задовољава пролаз свих возила.

Габарит надстрешнице: 11,14x7,92;
Бруто површина: 88,23 m²;

Темељи надстрешнице су армирано бетонски самци повезани гредама.
Конструкција надстрешнице је челична, челик врсте и квалитета S235.
Састоји се од главних рамова које чине челични стубови кутијастих профила и решеткасти носачи. Надстрешница има распон 6,0 m. Растер у управном правцу је 8,0 m и рам у том правцу чине стубови и греде кутијастих профила.

Главни носачи су решетке које прате нагиб крова, док су секундарни решеткасти носачи са паралелним појасевима. Сви штапови решетке су кутијасти профили повезани заваривањем. Главни носачи су зглобно ослоњени на секундарне решетке и/или кутијасте стубове који су укљештени у темеље самце.

Рожњаче су система континуалне греде пројектоване од кутијастих профила. Нагиб је условљен климатском зоном и одабраним кровним покривачем, тако да се омогући ефикасно одводњавање и износи 9°. Одвод воде са кровних равни врши се лежећим олучним хоризонталама које су смештене иза подужних маски са падом 0,5% према вертикалама. Вертикале су смештене уз стубове (дим. □ 16 цм). Олучне вертикале су од бојеног поцинчаног лима.

Кровни покривач је трапезни кровни изолациони панел типа Kingspan KS1000 RW IPN, РАЛ 9006 (или одговарајуће) који се монтира преко челичних рожњача.

Маска надстрешнице се поставља по њеном целом обиму и опшива се поцинкованим бојеним челичним трапезно профилисаним лимом ТР 20/100/0,7. Са свих страна надстрешнице, маску висине 1,42 m, носи подконструкција од кутијастих профила.

Плафон се такође опшива поцинкованим бојеним челичним трапезно профилисаним лимом ТР 20/100/0,7.

Остали лимови облоге су од равног поцинчаног челичног бојеног лима д=0,6 mm, у зависности од тога где се налазе. Боја лима кровног покривача, маске и спуштеног плафона је по избору Инвеститора.

У завршној обради конструкција се штити антикорозивним премазом, једном у радионици, једном након монтаже и два пута се боји завршним премазом у тону по избору Инвеститора.

Објекат надстрешнице садржи све потребне електроинсталације.

13. Вага за контролу улаза – теретни терминал

Пројектним решењем је предвиђена друмско колска „тепих“ вага носивости 60т са армиранобетонским мерним мостом састављеним од три сегмента ослоњеним на осам ослонаца – мерних ћелија.

Конструкција ваге је постављена у јами, па је површина мерног моста у равни терена. Димензије ваге у основи су 18,0x3,0м (18,64x3,44м). Објекат поставити према ситуацији, односно ускладити са осталим елементима комплекса. Да би се обезбедио правилан наилазак и одлазак возила са ваге, потребно је пројектовати пут у дужини од по осам метара испред и иза ваге, у ширини конструкције јаме ваге. Пројекат прилазног пута је саставни део пројекта саобраћајница комплекса. У статичком смислу, главни носач је армиранобетонска плоча оптерећена у својој равни возилом са мах теретом дозвољеним по прописима за друмска возила.

Комплетан мерни мост се састоји од три бетонска сегмента ослоњена у правцу кретања точкова возила на четири ослонца по плочи, или укупно осам ослонаца (два пара ослонаца су заједничка).

Армиранобетонска сегментна плоча је формирана у челичној оплати од НОР 300x100x3 мм повезаној са арматуром плоче дебљине 30 цм. Квалитет бетона мерног моста је МБ30. На месту ослањања мерних плоча формира се ослонац којим се једнозначно преносе оптерећења са два суседна сегмента ваге на мерну ћелију.

Комплетна мерна платформа се налази упуштена у јаму ваге 50 цм од коте терена. Платформа је са доње стране издигнута од дна јаме ваге 20 цм. По монтажи ослонаца и након финог нивелисања, анкер отвори се заливају смесом за заливање анкер отвора непромењиве запремине кроз време.

У оквиру јаме ваге, главни носећи елементи су темељи са по две мерне ћелије. У зависности од услова фундирања, потребно је испод темеља урадити тампон слој шљунка дебљине 40 цм. Бетон за темеље и јаму ваге је МБ25, армиран ребрастом арматуром RA 400/500-2 и мрежастом арматуром МА500/560. У нивоу терена у зидове јаме ваге се уграђују заштитни угаоници. У попречне чеоне зидове UNP 16, који уједно служи као ослонац одбојника хоризонталних сила, а у подужне зидове НОР L70x70x6.

Приликом израде темеља потребно је уградити темељни уземљивач од поцинковане траке према условима из пројекта електроинсталација и извићи исту код сваког ослонца за повезивање бакарним плетеницама, као заштитом од индиректног напона. У ћелијама се региструју врло мале промене напона, па се на тај начин елиминишу могући негативни утицаји на тачност мерних резултата.

На месту наиласка на вагу поставити знак ограничења брзине кретања возила на 5 км/час.

Ради обезбеђења трајности конструкције, стање прслина АБ елемената треба редовно редовно контролисати. При појави прслина веће ширине треба одмах утврдити и отклонити узроке, а затим урадити запуњавање и ињектирање. Корозија арматуре као основни фактор смањења трајности АБ конструкције се спречава постављањем хидроизолационих слојева или премазима против продора воде са хемијским супстанцама са којима конструкција може у додир.
Мере против појаве прслина су правилно справљање, уграђивање и неговање бетона.

14. Надстрешница уз вагу за контролу улаза – теретни терминал

Надстрешница покрива саобраћајно острво и саобраћајницу у оквиру којег је лоцирана камионска вага. Надстрешница је правоугаона и покрива камионску вагу и контролну кабину.
Минимална чиста висина надстрешнице изнад камионске ваге је 5.10м, што задовољава пролаз свих возила.

Габарит надстрешнице: 21,14x7,92 m;
Бруто површина: 167,43 m²**;**
Камионска вага димензија: 18,64 m x 3,44 m , П=64,12 m²

Темељи надстрешнице су армирано бетонски самци повезани гредама.
Конструкција надстрешнице је челична, челик врсте и квалитета S235.
Састоји се од главних рамова које чине челични стубови кутијастих профила и решеткасти носачи. Надстрешница има распон 6,0 m. Растери у управном правцу су 5m + 5m + 8m и рамове у том правцу чине стубови и греде кутијастих профила

Главни носачи су решетке које прате нагиб крова, док су секундарни решеткасти носачи са паралелним појасевима. Сви штапови решетке су кутијасти профили повезани заваривањем. Главни носачи су зглобно ослоњени на секундарне решетке и/или кутијасте стубове који су укљештени у темеље самце. Стубови су хладно обликовани профили димензија 300x300x5mm.

Рожњаче су система континуалне греде пројектоване од кутијастих профила. Нагиб је условљен климатском зоном и одабраним кровним покривачем, тако да се омогући ефикасно одводњавање и износи 9°. Одвод воде са кровних равни врши се лежећим олучним хоризонталама које су смештене иза подужних маски са падом 0,5% према вертикалама. Вертикале су смештене уз стубове (дим. ϕ 16 цм). Олучне вертикале су од бојеног поцинчаног лима.

Кровни покривач је трапезни кровни изолациони панел типа Kingspan KS1000 RW IPN, РАЛ 9006 (или одговарајуће) који се монтира преко челичних рожњача.
Маска надстрешнице се поставља по њеном целом обиму и опшива се поцинкованим бојеним челичним трапезно профилисаним лимом ТР 20/100/0,7. Са свих страна надстрешнице, маску висине 1,55 m, носи подконструкција од кутијастих профила.
Плафон се такође опшива поцинкованим бојеним челичним трапезно профилисаним лимом ТР 20/100/0,7.
Остали лимови облоге су од равног поцинчаног челичног бојеног лима д=0,6 mm, у зависности од тога где се налазе.Боја лима кровног покривача, маске и спуштеног плафона је по избору Инвеститора.

У завршној обради конструкција се штити антикорозивним премазом, једном у радионици, једном након монтаже и два пута се боји завршним премазом у тону по избору Инвеститора.

Објекат надстрешнице садржи све потребне електроинсталације.

15. Плато за ДЕА

Пројектован је плато за дизел агрегат, димензија 4,5*2,5 m, P=11,25 m².

16. Јарбол

На улазу у земљу, пројектована су два јарбола висине 10,00 m, смештен поред пута са десне стране. Фундиран је на армиранобетонском темељу самцу.

ОГРАДА

Предвиђена је ограда око комплетног комплекса, као и ограда између путничког и робно-царинског терминала са одређеним бројем пешачких капија.

Ограда се поставља на аб потпорном зиду или аб темељ. Метална ограда је панелна, (типа "Bastipli" из програма оградних система "Palisada" или одговарајуће). Сви елементи ограде су челични, термички поцинковани и пластифицирани полиестером.

Висина металне ограде износи 2,0 м, а ширина панела је 2.50 м. Пресек жице је 5 мм, а величина окца 50*200 мм. Припадајући стубови (типа "Bastion" или одговарајуће), су дим. 58*70*2.5 мм, висине 2.00 (+0.50) м и постављају се на осовинском размаку од 3,00 м. Боја ограде је сива, RAL 7035 (или по избору Инвестиора).

На сваком шестом пољу предвиђена је дилатација ограде. Предвиђено је постављање поцинковане челичне траке ФеЗн 30х4мм на дно земљаног рова.

Пројектом се предвиђа поплочавање свих пешачких површина око објеката бехатоном, што је детаљно обрађено посебним пројектом (пројекат саобраћајница).

ХОРТИКУЛТУРА

Пројектом је предвиђено да се већи део слободних површина засеје травном смесом, на хумусираним површинама. Због специфичности објекта и прегледности саобраћаја, предвиђено је сејање траве уз правилан избор садње виших садница.

ОДГОВОРНИ ПРОЈЕКТАНТ:

Сузана Цвитковац, дипл.инж.арх.
Бр. Лиценце 300 М884 13

1.6 НУМЕРИЧКА ДОКУМЕНТАЦИЈА

1.6.1 ТАБЕЛАРНИ ПРИКАЗ ПОВРШИНА

1. и 2. КОНТРОЛНИ ОБЈЕКАТ МУП-а и УЦ-а (под надстрешницом):

НЕТО ПОВРШИНА:	**414,40 m²**
БРУТО ПОВРШИНА:	**479,00 m²**

3. ГЛАВНА НАДСТРЕШНИЦА:

НЕТО ПОВРШИНА:	**1712,86 m²**
БРУТО ПОВРШИНА:	**1712,86 m²**

4. КОНТРОЛНА КАБИНА МУП-а и УЦ-а (под надстрешницом):

НЕТО ПОВРШИНА:	**8,10*6=48,6 m²**
БРУТО ПОВРШИНА:	**8,80*6=52,8 m²**

4а. КОНТРОЛНА КАБИНА – излаз из земље:

НЕТО ПОВРШИНА:	**6,96 m²**
БРУТО ПОВРШИНА:	**14,52 (8,00) m²**

4б. КОНТРОЛНА КАБИНА – улаз у земљу:

НЕТО ПОВРШИНА:	**3,89 * 2 = 7,78 m²**
БРУТО ПОВРШИНА:	**9,95 (4,50) * 2 = 19,90 (9,00) m²**

5. МАГАЦИН, ПОСЕБНА КОНТРОЛА:

НЕТО ПОВРШИНА:	**228,61 m²**
БРУТО ПОВРШИНА:	**241,30 m²**

6. САНИТАРНИ ЧВОР:

НЕТО ПОВРШИНА:	**27,46 m²**
БРУТО ПОВРШИНА:	**33,75 m²**

7. ОБЈЕКАТ ЗА ДЕТАЉАН ПРЕГЛЕД ПУТНИЧКИХ АУТОМОБИЛА:

НЕТО ПОВРШИНА:	**136,61 m²**

БРУТО ПОВРШИНА:	**141,75 m²**

8. НАДСТРЕШНИЦА ИЗНАД КОНТРОЛЕ ПУТНИЧКИХ АУТОБУСА:

НЕТО ПОВРШИНА:	**149,29 m²**
БРУТО ПОВРШИНА:	**149,29 m²**

9. ПЛАТФОРМА ЗА ПРЕГЛЕД КАМИОНА – ИЗЛАЗ ИЗ ЗЕМЉЕ:

НЕТО ПОВРШИНА:	**52,95 m²**
БРУТО ПОВРШИНА:	**52,95 m²**

10. ПЛАТФОРМА ЗА ИСТОВАР И КОНТРОЛУ РОБЕ И ТЕРЕТА – УЛАЗ У ЗЕМЉУ:

НЕТО ПОВРШИНА:	**60,00 m²**
БРУТО ПОВРШИНА:	**60,00 m²**

11. НАСТРЕШНИЦА ИЗНАД КОНТРОЛНЕ ПЛАТФОРМЕ – УЛАЗ У ЗЕМЉУ – ТЕРЕТНИ ТЕРМИНАЛ:

НЕТО ПОВРШИНА:	**229,16 m²**
БРУТО ПОВРШИНА:	**229,16 m²**

12. НАСТРЕШНИЦА ИЗНАД КОНТРОЛНЕ КАБИНЕ – ПЕШАЧКИ ТЕРМИНАЛ:

НЕТО ПОВРШИНА:	**88,23 m²**
БРУТО ПОВРШИНА:	**88,23 m²**

14. НАСТРЕШНИЦА УЗ ВАГУ ЗА КОНТРОЛУ УЛАЗА - ТЕРЕТНИ ТЕРМИНАЛ:

НЕТО ПОВРШИНА:	**167,43 m²**
БРУТО ПОВРШИНА:	**167,43 m²**

УКУПНА ПОВРШИНА ОБЈЕКАТА КОМПЛЕКСА ГРАНИЧНОГ ПРЕЛАЗА:

УКУПНА НЕТО ПОВРШИНА ОБЈЕКАТА (са надстрешницом):	**3217,39 m²**
УКУПНА НЕТО ПОВРШИНА ОБЈЕКАТА (без надстрешнице):	**870,42 m²**
УКУПНА БРУТО ПОВРШИНА ОБЈЕКАТА (са надстрешницом):	**3372,57 m²**
УКУПНА БРУТО ПОВРШИНА ОБЈЕКАТА (без надстрешнице):	**965,60 m²**

ОДГОВОРНИ ПРОЈЕКТАНТ:

Сузана Цвитковац, дипл.инж.арх.
Бр. Лиценце 300 М884 13

1.7 ГРАФИЧКА ДОКУМЕНТАЦИЈА

1. КОНТРОЛНИ ОБЈЕКАТ МУП-а И УЦ-а (објекат бр. 1. и 2.)

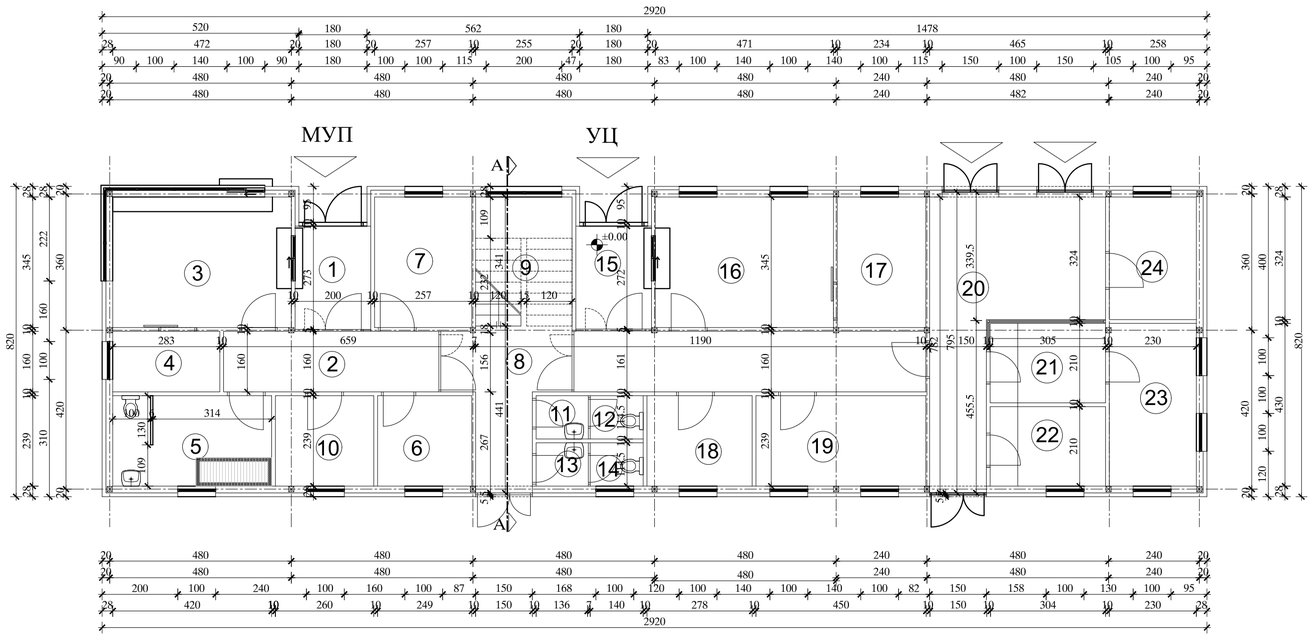

БР	НАЗИВ ПРОСТОРИЈЕ	ПОД	ПОВРШИНА	ОБИМ
ПРИЗЕМЉЕ				
1	ВЕТРОБРАН	ГРАНИТНА КЕРАМИКА	5.46	9.46
2	ХОДНИК	ГРАНИТНА КЕРАМИКА	10.54	16.46
3	ДЕЖУРНА СЛУЖБА - МУП	ЛАМИНАТ	16.28	16.34
4	РЕК - МУП	ПВЦ-ПОД	4.53	8.86
5	ЗАДРЖАВАЊЕ	ЛАМИНАТ	9.91	15.78
6	ОРУЖЈЕ	ГРАНИТНА КЕРАМИКА	5.95	9.76
7	ШЕФ СМЕНЕ	ЛАМИНАТ	8.87	12.04
8	ХОДНИК	ГРАНИТНА КЕРАМИКА	23.36	32.74
9	СТЕПЕНИШНИ ПРОСТОР	ГРАНИТНА КЕРАМИКА	8.70	11.92
10	ПРЕТРЕС	ЛАМИНАТ	6.21	9.98
11	МУШКИ САНИТАРНИ ЧВОР- ПРЕДПРОСТОР	КЕР ПЛОЧ.	1.56	5.01
12	МУШКИ САНИТАРНИ ЧВОР- КАБИНА	КЕР ПЛОЧ.	1.60	5.09
13	ЖЕНСКИ САНИТАРНИ ЧВОР- ПРЕДПРОСТОР	КЕР ПЛОЧ.	1.56	5.01
14	ЖЕНСКИ САНИТАРНИ ЧВОР- КАБИНА	КЕР ПЛОЧ.	1.60	5.09
15	ВЕТРОБРАН	ГРАНИТНА КЕРАМИКА	5.44	9.44
16	ДЕЖУРНА СЛУЖБА - УЦ	ЛАМИНАТ	16.25	16.32
17	ТЕХНИЧКА ПРОСТОРИЈА (РЕК - УЦ)	ПВЦ-ПОД	8.11	11.60
18	ПРЕТРЕС	ЛАМИНАТ	6.64	10.34
19	АРХИВА	ПВЦ-ПОД	10.76	13.79
20	ШАЛТЕР САЛА	ГРАНИТНА КЕРАМИКА	22.29	25.44
21	КАНЦЕЛАРИЈА	ЛАМИНАТ	6.41	10.30
22	КАНЦЕЛАРИЈА	ЛАМИНАТ	6.41	10.30
23	АРХИВА	ПВЦ-ПОД	9.88	13.30
24	КАНЦЕЛАРИЈА	ЛАМИНАТ	7.45	11.08

УКУПНА НЕТО ПОВРШИНА ПРИЗЕМЉА:	205.77 m^2

УКУПНА БРУТО ПОВРШИНА ПРИЗЕМЉА:	239.44 m^2

1. и 2. КОНТРОЛНИ ОБЈЕКАТ МУП-а И УЦ-а
Основа приземља
Р=1:100

EN ISO 9001:2015
EN ISO 14001:2015
ISO/IEC 27001:2014
EN ISO 50001:2018
EN ISO 45001:2018
EN ISO 37001:2017
EN ISO 22301:2020

ДРУШТВО ЗА ПРОЈЕКТОВАЊЕ И ИНЖЕЊЕРИНГ
SIDPROJEKT Д.О.О.

КНЕЗА МИЛОША 2, 22240 ШИД, СРБИЈА; Тел: 022/712-004, 712-044; Факс: 716-020; E-mail: office@sidprojekt.rs; www.sidprojekt.rs

ОДГОВОРНИ ПРОЈЕКТАНТ: Сузана Цвитковац, дипл.инж.арх. бр. лиц. 300 М884 13

ОДГОВОРНИ ПРОЈЕКТАНТ:

ПРОЈЕКТАНТ:

ПРОЈЕКТАНТ:

САРАДНИК:

САРАДНИК: Љиљана Стрешњак, маст.инж.арх.

ИНВЕСТИТОР:
РЕПУБЛИЧКА ДИРЕКЦИЈА ЗА ИМОВИНУ РЕПУБЛИКЕ СРБИЈЕ
Краља Милана 16, Београд

ОБЈЕКАТ И МЕСТО ГРАДЊЕ:
Гранични прелаз Мали Зворник (Нови мост) између Републике Србије и Босне и Херцеговине на кп. све у КО Мали Зворник

ОЗНАКА И НАЗИВ ДЕЛА ПРОЈЕКТА:
1. ПРОЈЕКАТ АРХИТЕКТУРЕ

НАЗИВ ЦРТЕЖА:
1. и 2. КОНТРОЛНИ ОБЈЕКАТ МУП-а И УЦ-а
Основа приземља

ВРСТА ТЕХНИЧКЕ ДОКУМЕНТАЦИЈЕ: ИДР

БРОЈ ЦРТЕЖА: 1.1

ДАТУМ: 2024.

БРОЈ ПРОЈЕКТА: 127/19-1

РАЗМЕРА: 1 : 100

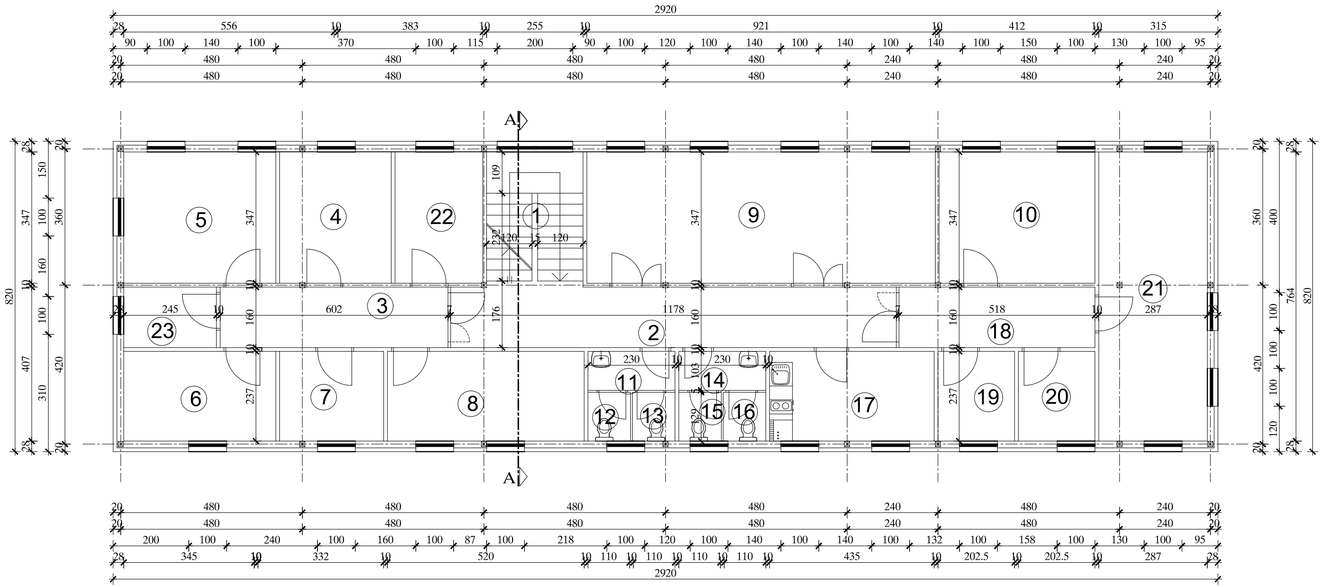

БР	НАЗИВ ПРОСТОРИЈЕ	ПОД	ПОВРШИНА	ОБИМ
СПРАТ				
1	СТЕПЕНИШНИ ПРОСТОР	ГРАНИТНА КЕРАМИКА	8.70	11.92
2	ХОЛ	ГРАНИТНА КЕРАМИКА	19.25	27.20
3	ХОДНИК	ГРАНИТНА КЕРАМИКА	9.62	15.28
4	КАНЦЕЛАРИЈА - ЗАМЕНИК К	ЛАМИНАТ	10.24	12.84
5	КАНЦЕЛАРИЈА - КОМАНДИР	ЛАМИНАТ	13.95	16.56
6	КАНЦЕЛАРИЈА	ЛАМИНАТ	9.53	12.78
7	СТАНИЧНЕ ЕВИДЕНЦИЈЕ	ЛАМИНАТ	6.52	10.24
8	МАГАЦИН	ГРАНИТНА КЕРАМИКА	12.32	15.14
9	САЛА ЗА САСТАНКЕ	ЛАМИНАТ	31.95	25.44
10	КАНЦЕЛАРИЈА	ЛАМИНАТ	14.30	15.18
11	МУШКИ САНИТАРНИ ЧВОР- ПРЕДПРОСТОР	КЕР ПЛОЧ.	2.25	6.56
12	МУШКИ САНИТАРНИ ЧВОР- КАБИНА	КЕР ПЛОЧ.	1.42	4.78
13	МУШКИ САНИТАРНИ ЧВОР- КАБИНА	КЕР ПЛОЧ.	1.42	4.78
14	ЖЕНСКИ САНИТАРНИ ЧВОР- ПРЕДПРОСТОР	КЕР ПЛОЧ.	2.25	6.56
15	ЖЕНСКИ САНИТАРНИ ЧВОР- КАБИНА	КЕР ПЛОЧ.	1.42	4.78
16	ЖЕНСКИ САНИТАРНИ ЧВОР- КАБИНА	КЕР ПЛОЧ.	1.42	4.78
17	ЧАЈНА КУХИЊА	КЕР ПЛОЧ.	10.30	13.43
18	ХОДНИК	ГРАНИТНА КЕРАМИКА	8.29	13.60
19	ГАРДЕРОБА - ЖЕНСКА	ЛАМИНАТ	4.80	8.79
20	ГАРДЕРОБА - МУШКА	ЛАМИНАТ	4.80	8.79
21	КАНЦЕЛАРИЈА (ШЕФ ИСПОСТАВЕ)	ЛАМИНАТ	21.91	21.02
22	КАНЦЕЛАРИЈА - 2 ПОМОЋНИКА	ЛАМИНАТ	8.05	11.58
23	ПРОСТОРИЈА - ЗА ПРИВРЕМЕНО ОДУЗЕТЕ ЕЛЕМЕНТЕ	ЛАМИНАТ	3.92	8.10

УКУПНА НЕТО ПОВРШИНА СПРАТА:	208.63 m²

УКУПНА БРУТО ПОВРШИНА СПРАТА:	239.44 m²

1. и 2. КОНТРОЛНИ ОБЈЕКАТ МУП-а И УЦ-а
Основа спрата
Р=1:100

EN ISO 9001:2015
EN ISO 14001:2015
ISO/IEC 27001:2014
EN ISO 50001:2018
EN ISO 45001:2018
EN ISO 37001:2017
EN ISO 22301:2020

ДРУШТВО ЗА ПРОЈЕКТОВАЊЕ И ИНЖЕЊЕРИНГ
SIDPROJEKT Д.О.О.

КНЕЗА МИЛОША 2, 22240 ШИД, СРБИЈА; Тел: 022/712-004, 712-044; Факс: 716-020; E-mail: office@sidprojekt.rs; www.sidprojekt.rs

ОДГОВОРНИ ПРОЈЕКТАНТ	Сузана Цвитковац, дипл.инж.арх. бр. лиц. 300 М884 13		ИНВЕСТИТОР: РЕПУБЛИЧКА ДИРЕКЦИЈА ЗА ИМОВИНУ РЕПУБЛИКЕ СРБИЈЕ Краља Милана 16, Београд
ОДГОВОРНИ ПРОЈЕКТАНТ			ОБЈЕКАТ И МЕСТО ГРАДЊЕ: Гранични прелаз Мали Зворник (Нови мост) између Републике Србије и Босне и Херцеговине на кп. све у КО Мали Зворник
ПРОЈЕКТАНТ			
ПРОЈЕКТАНТ			
САРАДНИК			ОЗНАКА И НАЗИВ ДЕЛА ПРОЈЕКТА: 1. ПРОЈЕКАТ АРХИТЕКТУРЕ
САРАДНИК	Љиљана Стрешњак, маст.инж.арх.		НАЗИВ ЦРТЕЖА: 1. и 2. КОНТРОЛНИ ОБЈЕКАТ МУП-а И УЦ-а Основа спрата
ДАТУМ: 2024.	БРОЈ ПРОЈЕКТА: 127/19-1	РАЗМЕРА: 1 : 100	ВРСТА ТЕХНИЧКЕ ДОКУМЕНТАЦИЈЕ: ИДР
БРОЈ ЦРТЕЖА: 1.2			

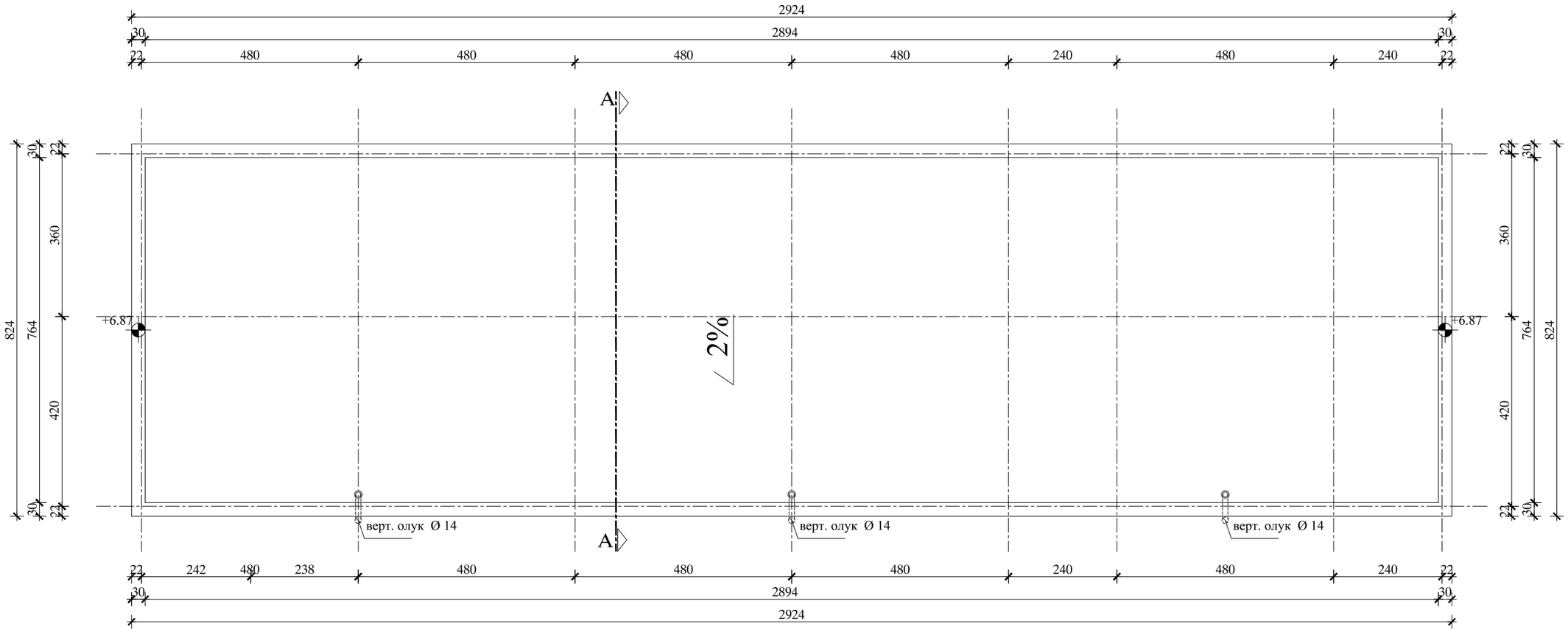

изглед крова

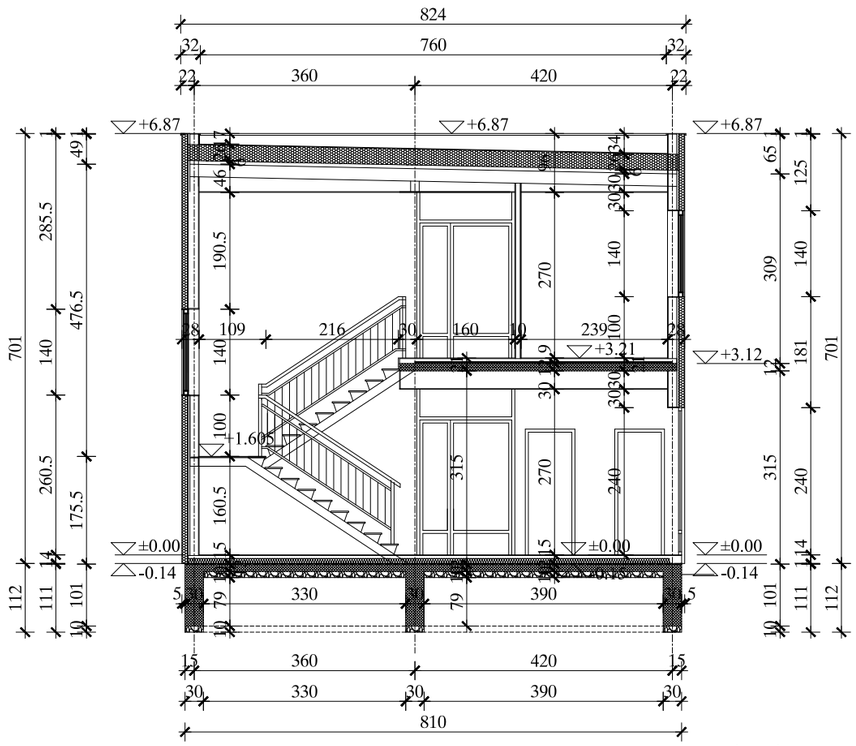

пресек А-А

1. и 2. КОНТРОЛНИ ОБЈЕКАТ МУП-а И УЦ-а
Изглед крова и пресек А-А
Р=1:100

EN ISO 9001:2015 EN ISO 14001:2015 ISO/IEC 27001:2014 EN ISO 50001:2018 EN ISO 45001:2018 EN ISO 37001:2017 EN ISO 22301:2020	ДРУШТВО ЗА ПРОЈЕКТОВАЊЕ И ИНЖЕЊЕРИНГ SIDPROJEKT Д.О.О.		
КНЕЗА МИЛОША 2, 22240 ШИД, СРБИЈА; Тел: 022/712-004, 712-044; Факс: 716-020; E-mail: office@sidprojekt.rs; www.sidprojekt.rs			
ОДГОВОРНИ ПРОЈЕКТАНТ	Сузана Цвитковац, дипл.инж.арх. бр. лиц. 300 М884 13		ИНВЕСТИТОР: РЕПУБЛИЧКА ДИРЕКЦИЈА ЗА ИМОВИНУ РЕПУБЛИКЕ СРБИЈЕ Краља Милана 16, Београд
ОДГОВОРНИ ПРОЈЕКТАНТ			ОБЈЕКАТ И МЕСТО ГРАДЊЕ: Гранични прелаз Мали Зворник (Нови мост) између Републике Србије и Босне и Херцеговине на кп. све у КО Мали Зворник
ПРОЈЕКТАНТ			
ПРОЈЕКТАНТ			
САРАДНИК			ОЗНАКА И НАЗИВ ДЕЛА ПРОЈЕКТА: 1. ПРОЈЕКАТ АРХИТЕКТУРЕ
САРАДНИК	Љиљана Стрешњак, маст.инж.арх.		НАЗИВ ЦРТЕЖА: 1. и 2. КОНТРОЛНИ ОБЈЕКАТ МУП-а И УЦ-а Изглед крова и пресек А-А
ДАТУМ: 2024.	БРОЈ ПРОЈЕКТА: 127/19-1	РАЗМЕРА: 1 : 100	ВРСТА ТЕХНИЧКЕ ДОКУМЕНТАЦИЈЕ: ИДР БРОЈ ЦРТЕЖА: 1.3

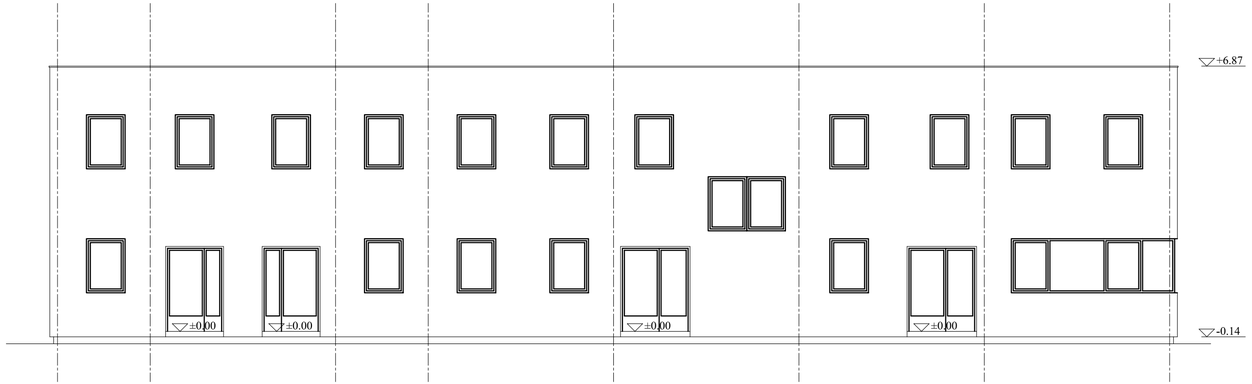

Северозападна фасада

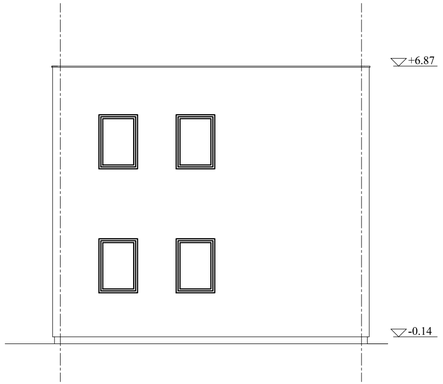

Североисточна фасада

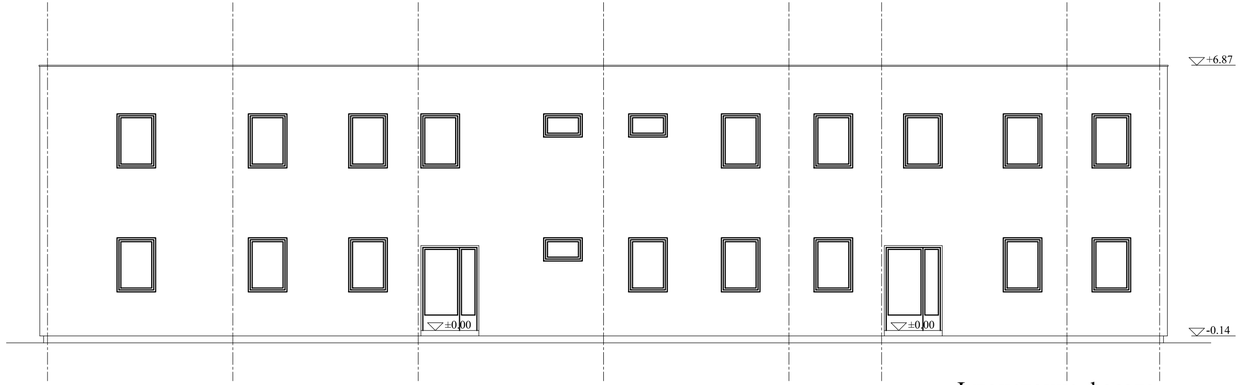

Југоисточна фасада

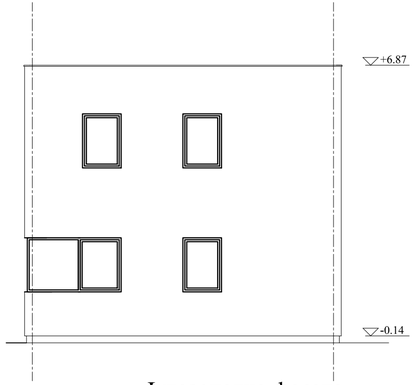

Југозападна фасада

1. и 2. КОНТРОЛНИ ОБЈЕКАТ МУП-а И УЦ-а
Фасаде
Р=1:100

EN ISO 9001:2015
EN ISO 14001:2015
ISO/IEC 27001:2014
EN ISO 50001:2018
EN ISO 45001:2018
EN ISO 37001:2017
EN ISO 22301:2020

ДРУШТВО ЗА ПРОЈЕКТОВАЊЕ И ИНЖЕЊЕРИНГ SIDPROJEKT Д.О.О.

КНЕЗА МИЛОША 2, 22240 ШИД, СРБИЈА; Тел: 022/712-004, 712-044; Факс: 716-020; E-mail: office@sidprojekt.rs; www.sidprojekt.rs

ОДГОВОРНИ ПРОЈЕКТАНТ	Сузана Цвитковац, дипл.инж.арх. бр. лиц. 300 М884 13	Сузана	ИНВЕСТИТОР: РЕПУБЛИЧКА ДИРЕКЦИЈА ЗА ИМОВИНУ РЕПУБЛИКЕ СРБИЈЕ Краља Милана 16, Београд
ОДГОВОРНИ ПРОЈЕКТАНТ			ОБЈЕКАТ И МЕСТО ГРАДЊЕ: Гранични прелаз Мали Зворник (Нови мост) између Републике Србије и Босне и Херцеговине на кп. све у КО Мали Зворник
ПРОЈЕКТАНТ			
ПРОЈЕКТАНТ			
САРАДНИК			ОЗНАКА И НАЗИВ ДЕЛА ПРОЈЕКТА: 1. ПРОЈЕКАТ АРХИТЕКТУРЕ
САРАДНИК	Љиљана Стрешњак, маст.инж.арх.	Љ. Стрешњак	НАЗИВ ЦРТЕЖА: 1. и 2. КОНТРОЛНИ ОБЈЕКАТ МУП-а И УЦ-а Фасаде
ДАТУМ: 2024.	БРОЈ ПРОЈЕКТА: 127/19-1	РАЗМЕРА: 1 : 100	ВРСТА ТЕХНИЧКЕ ДОКУМЕНТАЦИЈЕ: ИДР; БРОЈ ЦРТЕЖА: 1.4

2. НАДСТРЕШНИЦА-ГЛАВНА (објекат бр. 3)

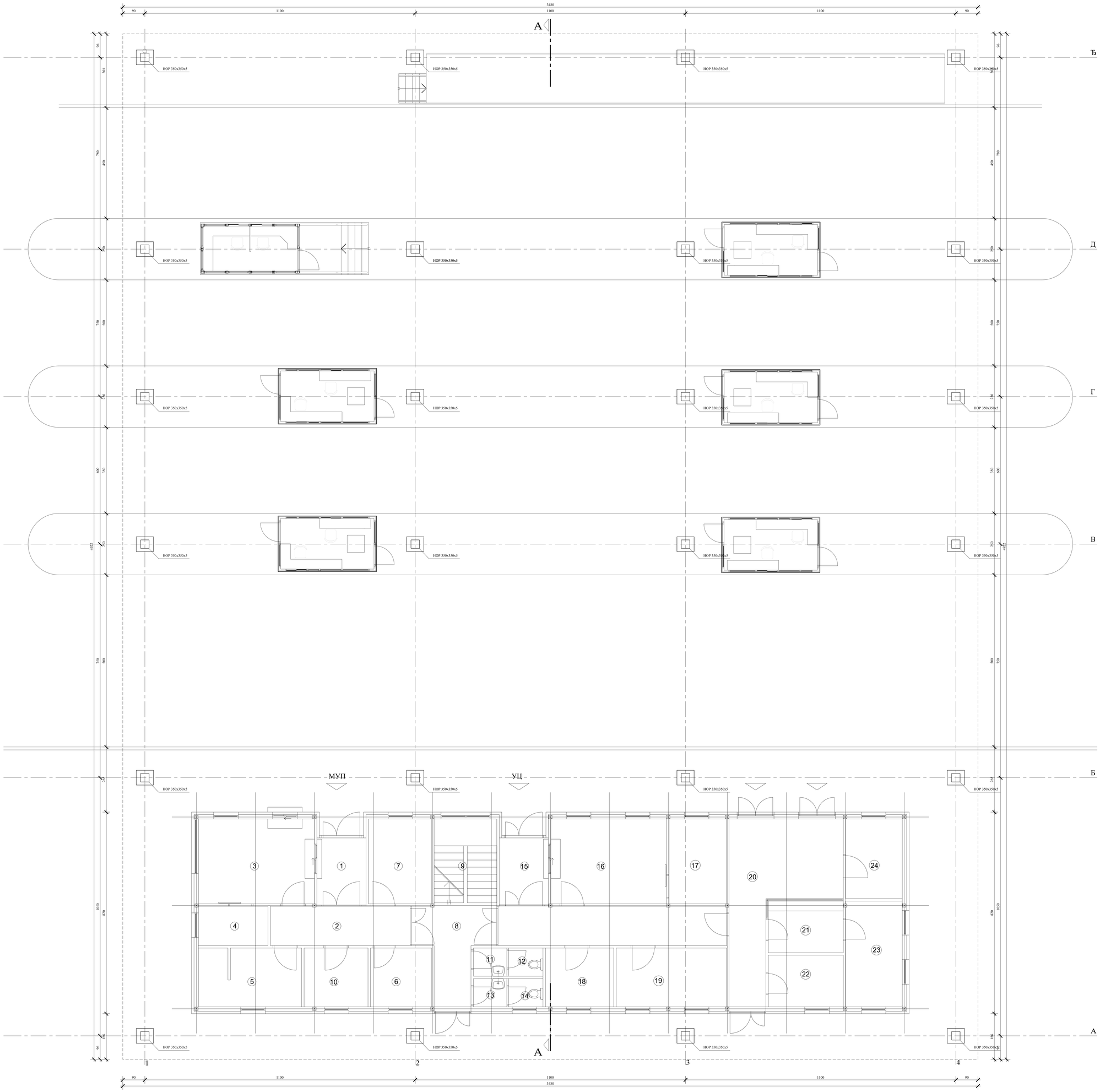

3. НАДСТРЕШНИЦА
Диспозиција стубова
P=1:50

EN ISO 9001:2015 EN ISO 14001:2015 ISO/IEC 27001:2014 EN ISO 50001:2018 EN ISO 45001:2018 EN ISO 37001:2017 EN ISO 22301:2020			ДРУШТВО ЗА ПРОЈЕКТОВАЊЕ И ИНЖЕЊЕРИНГ SIDPROJEKT Д.О.О.
КНЕЗА МИЛОША 2, 22240 ШИД, СРБИЈА; Тел: 022/712-004, 712-044; Факс: 716-020; E-mail: office@sidprojekt.rs; www.sidprojekt.rs			
ОДГОВОРНИ ПРОЈЕКТАНТ	Сузана Цвитковац, дипл.инж.арх. бр. лиценце 300 M004 13		ИНВЕСТИТОР: РЕПУБЛИЧКА ДИРЕКЦИЈА ЗА ИМОВИНУ РЕПУБЛИКЕ СРБИЈЕ Краља Милана 16, Београд
ОДГОВОРНИ ПРОЈЕКТАНТ			ОБЈЕКАТ И МЕСТО ГРАДЊЕ: Гранични прелаз Мали Зворник (Нови мост) између Републике Србије и Босне и Херцеговине на кл. сме у КО Мали Зворник
ПРОЈЕКТАНТ			
ПРОЈЕКТАНТ			
САРАДНИК	Лиљана Стрешњак, маст.инж.арх.		ОЗНАКА И НАЗИВ ДЕЛА ПРОЈЕКТА: 1. ПРОЈЕКАТ АРХИТЕКТУРЕ
САРАДНИК			НАЗИВ ЦРТЕЖА: 3. НАДСТРЕШНИЦА Диспозиција стубова
ДАТУМ: 2024.	БРОЈ ПРОЈЕКТА: 127/19-1	РАЗМЕРА: 1 : 50	ВРСТА ТЕХНИЧКЕ ДОКУМЕНТАЦИЈЕ: ИДР БРОЈ ЦРТЕЖА: 2.1

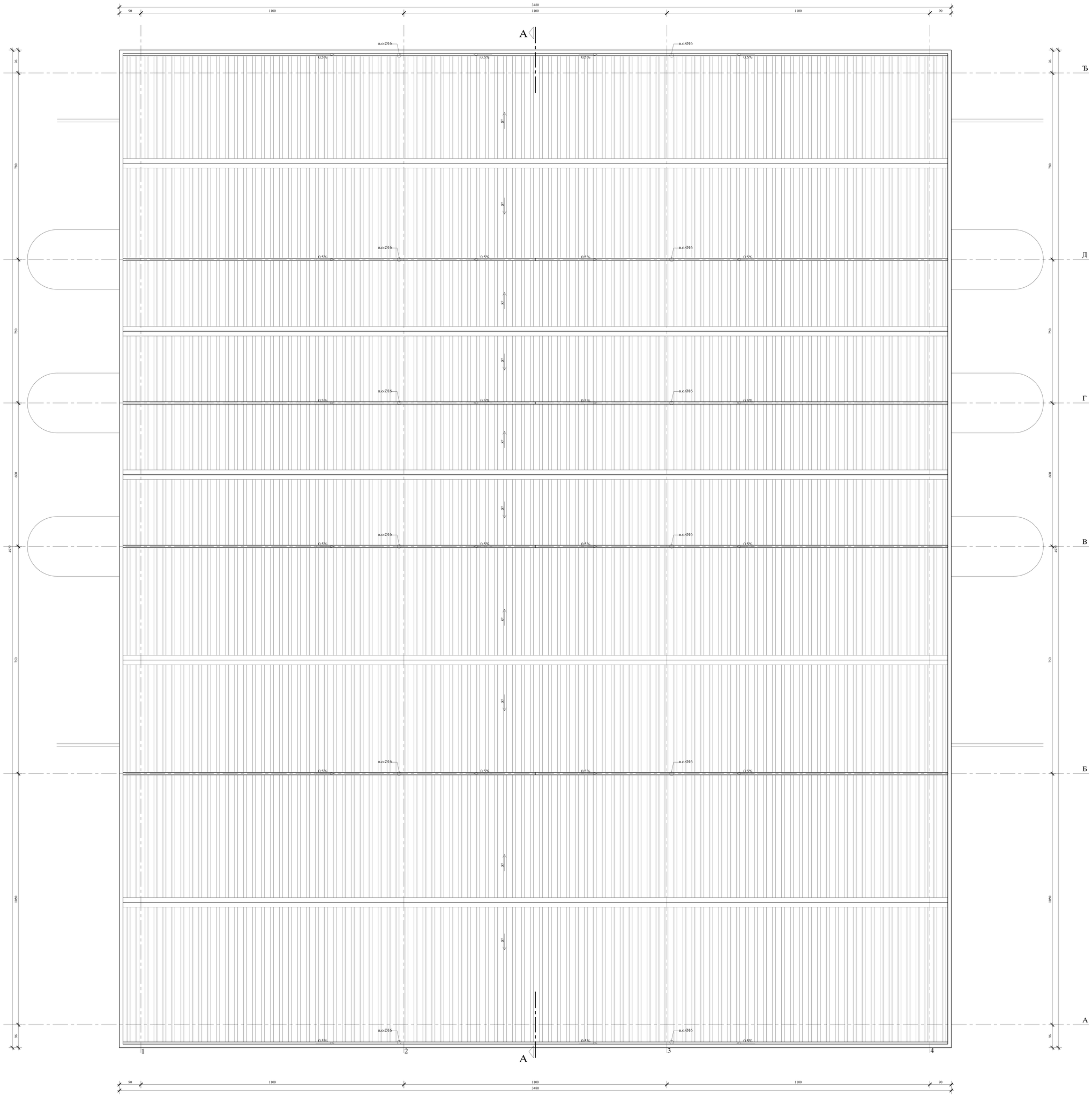

ЛЕГЕНДА

Кровни панел Изолациони сендвич панел

3. НАДСТРЕШНИЦА
Изглед крова надстрешнице
P=1:50

EN ISO 9001:2015 EN ISO 14001:2015 ISO/IEC 27001:2014 EN ISO 50001:2018 EN ISO 45001:2018 EN ISO 27001:2017 EN ISO 22301:2020	ДРУШТВО ЗА ПРОЈЕКТОВАЊЕ И ИНЖЕЊЕРИНГ SIDPROJEKT Д.О.О. КНЕЗА МИЛОША 2, 22240 ШИД, СРБИЈА; Тел: 022/712-004, 712-044; Факс: 716-020; E-mail: office@sidprojekt.rs; www.sidprojekt.rs		
ОДГОВОРНИ ПРОЈЕКТАНТ	Сузана Цвиткович, дипл.инж.арх. бр. лиценце 300 М004 13		ИНВЕСТИТОР: РЕПУБЛИЧКА ДИРЕКЦИЈА ЗА ИМОВИНУ РЕПУБЛИКЕ СРБИЈЕ Краља Милана 16, Београд
ОДГОВОРНИ ПРОЈЕКТАНТ			ОБЈЕКАТ И МЕСТО ГРАДЊЕ: Гранични прелаз Мали Зворник (Нови мост) између Републике Србије и Босне и Херцеговине на кл. сиг у КО Мали Зворник
ПРОЈЕКТАНТ			
ПРОЈЕКТАНТ			
САРАДНИК	Лиљана Стрешњак, маст.инж.арх.		ОЗНАКА И НАЗИВ ДЕЛА ПРОЈЕКТА: 1. ПРОЈЕКАТ АРХИТЕКТУРЕ
САРАДНИК			НАЗИВ ЦРТЕЖА: 3. НАДСТРЕШНИЦА Изглед крова надстрешнице
ДАТУМ: 2024	БРОЈ ПРОЈЕКТА: 127/19-1	РАЗМЕРА: 1 : 50	ЗВУЧА ТЕХНИЧКЕ ДОКУМЕНТАЦИЈЕ: ИДР
			БРОЈ ЦРТЕЖА: 2.2

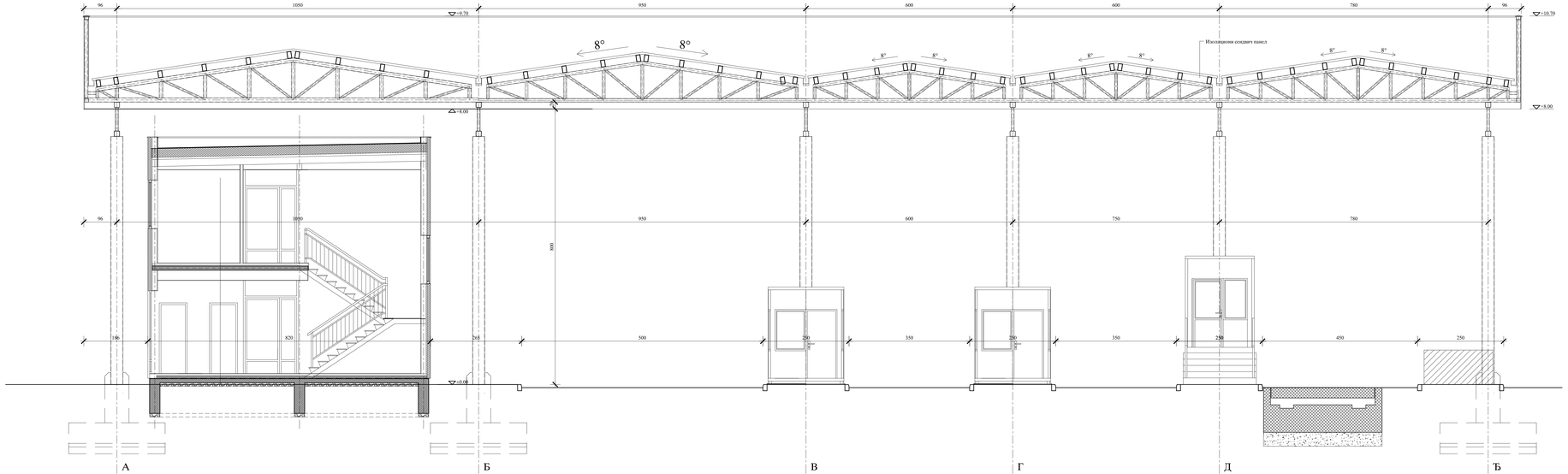

3. НАДСТРЕШНИЦА
Пресек А-А
Р=1:50

EN ISO 9001:2015 EN ISO 14001:2015 ISO/IEC 27001:2014 EN ISO 9001:2015 EN ISO 14001:2015 EN ISO 27001:2017 EN ISO 45001:2018	ДРУШТВО ЗА ПРОЕКТОВАЊЕ И ИНЖЕЊЕРИНГ SIDPROJEKT д.о.о. КНЕЗА МИЛОША 2, 22240 ШИД, СРБИЈА; Тел: 022/712-604; 712-604; Факс: 716-020; E-mail: office@sidprojekt.rs; www.sidprojekt.rs		
ОДГОВОРНИ ПРОЈЕКТАНТ	Сузана Цветкова, дипл.инж.арх. бр. лиценце 300 M004 13	ИНВЕСТИТОР: РЕПУБЛИКА, ДИРЕКЦИЈА ЗА ИМОВИНУ РЕПУБЛИКЕ СРБИЈЕ Краља Милана 16, Београд	
ОДГОВОРНИ ПРОЈЕКТАНТ		ОБЈЕКАТ И МЕСТО ГРАДЊЕ: Гранични прелаз Мали Зворник (Нови мост) између Републике Србије и Босне и Херцеговине на ул. спој у КО Мали Зворник	
ПРОЈЕКТАНТ			
ПРОЈЕКТАНТ			
САРАДНИК	Љиљана Стојиљак, маст.инж.арх.	ОЗНАКА И НАЗИВ ДЕЛА ПРОЈЕКТА: 1. ПРОЈЕКАТ АРХИТЕКТУРЕ	
САРАДНИК		НАЗИВ ЦРТЕЖА: 3. НАДСТРЕШНИЦА Пресек А-А	ЗАХТЕВ ПУНОМОЋ ДОБАВЉАЧА НАДЗОРА ИДР БРОЈ ЦРТЕЖА: 2.3
ДАТУМ 2024.	БРОЈ ПРОЈЕКТА: 1271/9-1	РАЗМЕРА: 1 : 50	

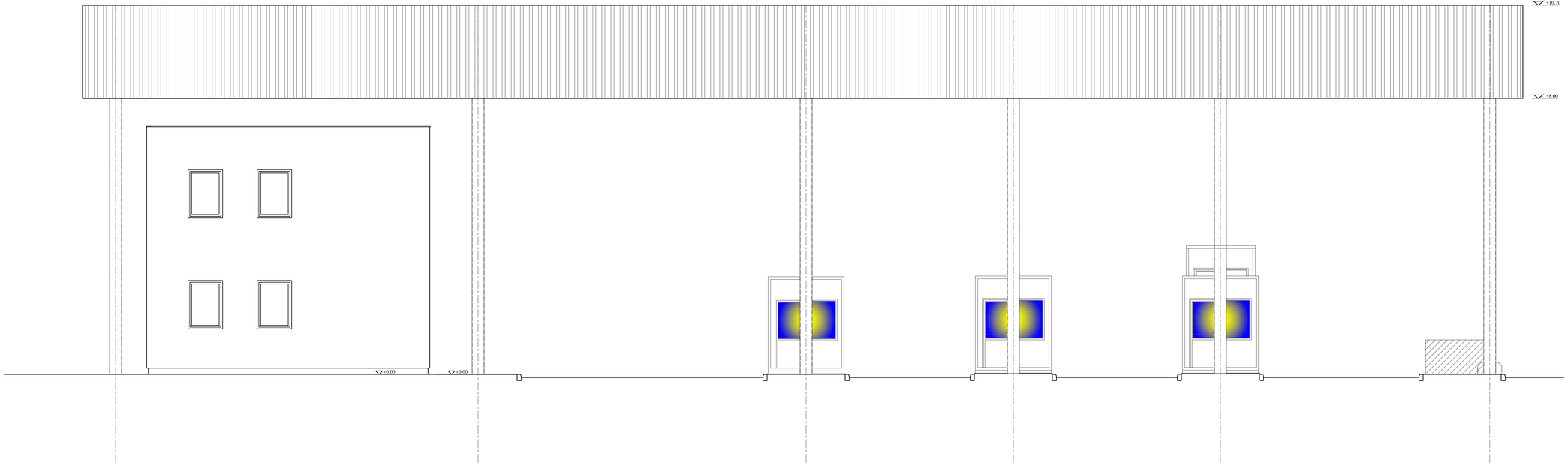

3. НАДСТРЕШНИЦА
Североисточна фасада
P=1:50

ДРУШТВО ЗА ПРОЈЕКТОВАЊЕ И ИНЖЕЊЕРИНГ
SIDPROJEKT Д.О.О.
КНЕЗА МИЛОША 2, 22240 ШИД, СРБИЈА; Тел: 022/712-004, 712-044; Факс: 716-020; E-mail: office@sidprojekt.rs; www.sidprojekt.rs

ОДГОВОРНИ ПРОЈЕКТАНТ	Сузана Цвитковац, дипл.инж.арх. бр. лиценце 300 M084 13	ИНВЕСТИТОР: РЕПУБЛИЧКА ДИРЕКЦИЈА ЗА ИМОВИНУ РЕПУБЛИКЕ СРБИЈЕ Краља Милана 16, Београд
ОДГОВОРНИ ПРОЈЕКТАНТ		ОБЈЕКАТ И МЕСТО ГРАДЊЕ: Гранични прелаз Мали Зворник (Нови мост) између Републике Србије и Босне и Херцеговине на кп. све у КО Мали Зворник
ПРОЈЕКТАНТ		
ПРОЈЕКТАНТ		
САРАДНИК	Љиљана Стрешњак, маст.инж.арх.	ОЗНАКА И НАЗИВ ДЕЛА ПРОЈЕКТА: 1. ПРОЈЕКАТ АРХИТЕКТУРЕ
САРАДНИК		НАЗИВ ЦРТЕЖА: 3. НАДСТРЕШНИЦА Североисточна фасада
ДАТУМ: 2024.	БРОЈ ПРОЈЕКТА: 127/19-1	РАЗМЕРА: 1 : 50

ВРСТА ПОДНЕТАК ДОКУМЕНТАЦИЈЕ:	БРОЈ ЦРТЕЖА:
ИДР	2.4

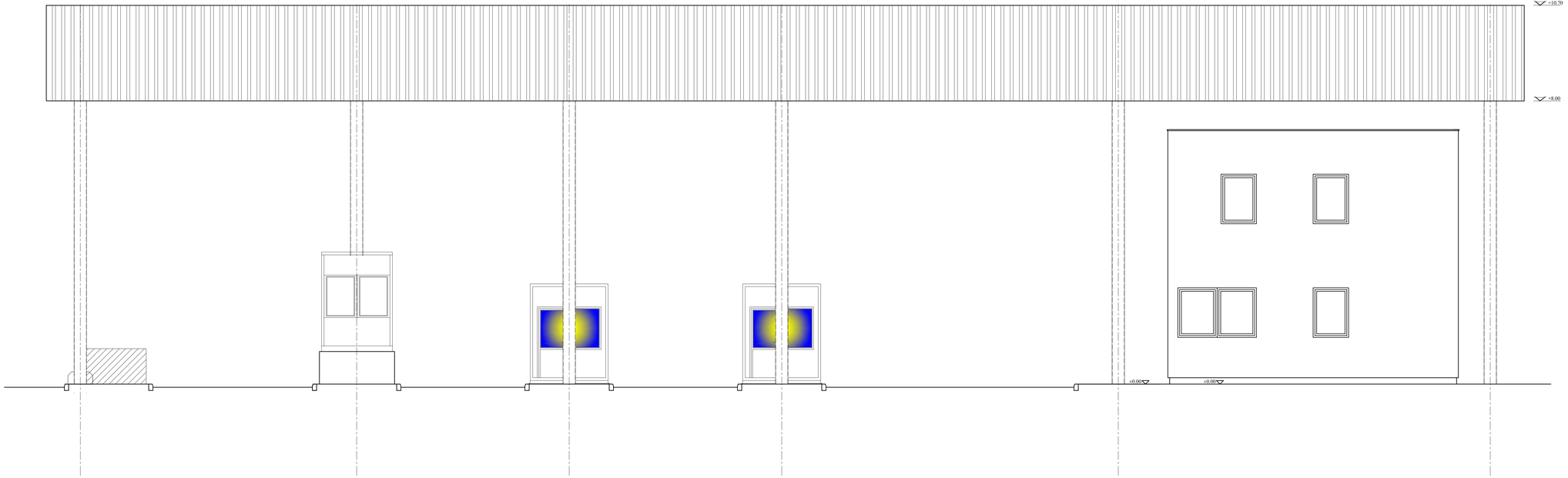

3. НАДСТРЕШНИЦА
Југозападна фасада
Р=1:50

ДРУШТВО ЗА ПРОЈЕКТОВАЊЕ И ИНЖЕЊЕРИНГ
SIDPROJEKT Д.О.О.
КНЕЗА МИЛОША 2, 22240 ШИД, СРБИЈА; Тел: 022/712-004, 712-044; Факс: 716-020; E-mail: office@sidprojekt.rs; www.sidprojekt.rs

ОДГОВОРНИ ПРОЈЕКТАНТ	Сузана Цвитковић, дипл.инж.арх. бр. лиценце 300 M084 13		ИНВЕСТИТОР: РЕПУБЛИЧКА ДИРЕКЦИЈА ЗА ИМОВИНУ РЕПУБЛИКЕ СРБИЈЕ Краља Милана 16, Београд
ОДГОВОРНИ ПРОЈЕКТАНТ			ОБЈЕКАТ И МЕСТО ГРАДЊЕ: Гранична прелаз Мали Зворник (Нови мост) између Републике Србије и Босне и Херцеговине на кл. све у КО Мали Зворник
ПРОЈЕКТАНТ			
ПРОЈЕКТАНТ			
САРАДНИК	Љиљана Стрешњак, маст.инж.арх.		ОЗНАКА И НАЗИВ ДЕЛА ПРОЈЕКТА: 1. ПРОЈЕКАТ АРХИТЕКТУРЕ
САРАДНИК			
ДАТУМ: 2024.	БРОЈ ПРОЈЕКТА: 127/19-1	РАЗМЕРА: 1 : 50	НАЗИВ ЦРТЕЖА: 3. НАДСТРЕШНИЦА Југозападна фасада

ВРСТА ПОДПРОЈЕКТ ДОКУМЕНТАЦИЈЕ:	БРОЈ ЦРТЕЖА:
ИДР	2.5

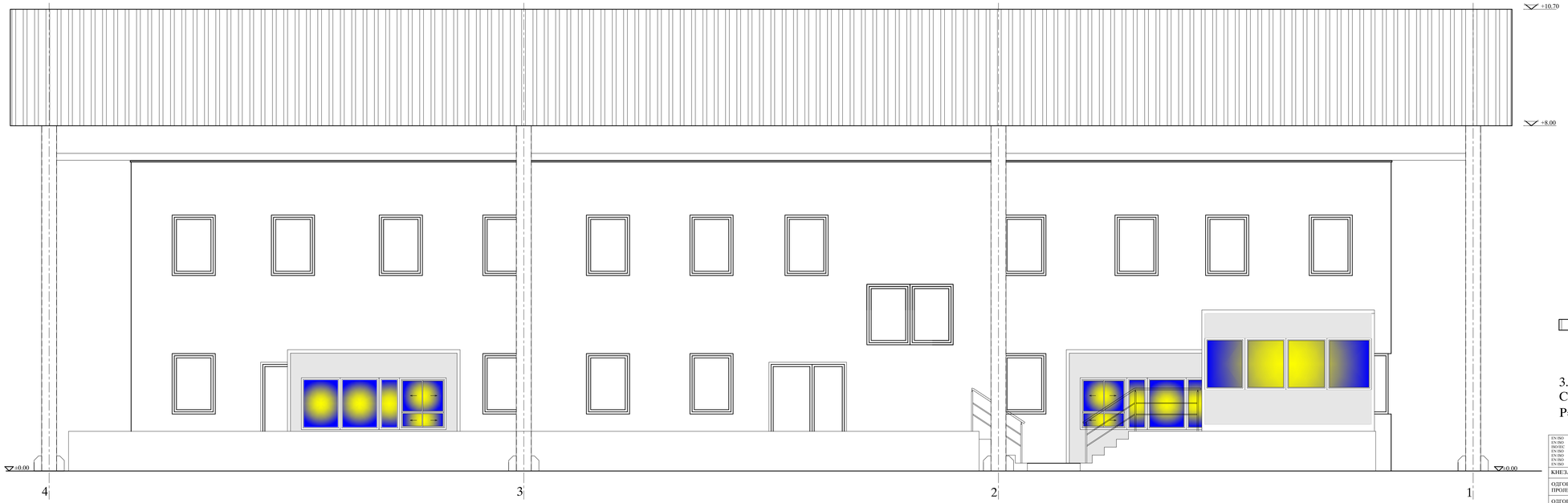

ЛЕГЕНДА

Алуминијумски лим ТР 20/100/0.7

3. НАДСТРЕШНИЦА
Северозападна фасада
Р=1:50

ДРУШТВО ЗА ПРОЈЕКТОВАЊЕ И ИНЖЕЊЕРИНГ
SIDPROJEKT Д.О.О.
КНЕЗА МИЛОША 2, 22240 ШИД, СРБИЈА; Тел: 022/712-004, 712-044; Факс: 716-020; E-mail: office@sidprojekt.rs; www.sidprojekt.rs

ОДГОВОРНИ ПРОЈЕКТАНТ	Сузана Цвиткован, дипл.инж.арх. бр. лиценце 300 М684 13		ИНВЕСТИТОР: РЕПУБЛИЧКА ДИРЕКЦИЈА ЗА ИМОВИНУ РЕПУБЛИКЕ СРБИЈЕ Краља Милана 16, Београд
ОДГОВОРНИ ПРОЈЕКТАНТ			ОБЈЕКАТ И МЕСТО ГРАДЊЕ: Гранични прелаз Мали Зворник (Нови мост) између Републике Србије и Босне и Херцеговине на кп. све у КО Мали Зворник
ПРОЈЕКТАНТ			
ПРОЈЕКТАНТ			
САРАДНИК	Љиљана Стрешњак, маст.инж.арх.		ОЗНАКА И НАЗИВ ДЕЛА ПРОЈЕКТА: 1. ПРОЈЕКАТ АРХИТЕКТУРЕ
САРАДНИК			НАЗИВ ЦРТЕЖА: 3. НАДСТРЕШНИЦА Северозападна фасада
ДАТУМ: 2024.	БРОЈ ПРОЈЕКТА: 127/19-1	РАЗМЕРА: 1 : 50	ВРСТА ТЕХНИЧКЕ ДОКУМЕНТАЦИЈЕ: ИДР
БРОЈ ЦРТЕЖА: 2.6			

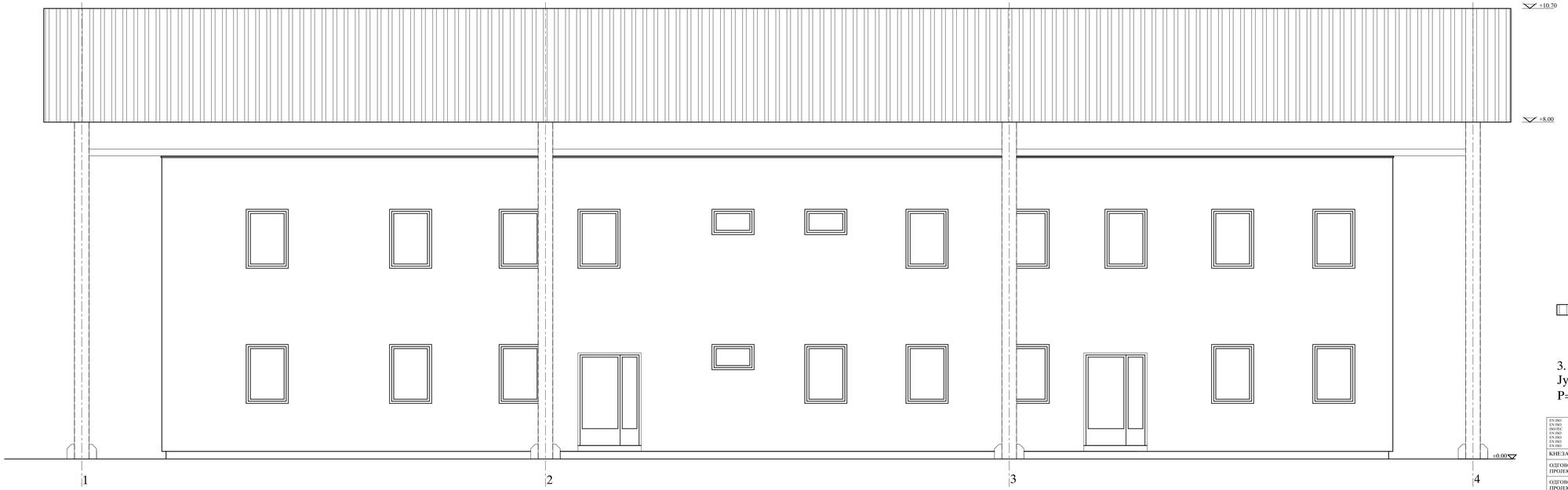

ЛЕГЕНДА

Алуминијумски лим ТР 20/100/0.7

3. НАДСТРЕШНИЦА
Југоисточна фасада
Р=1:50

EN ISO 9001:2015 EN ISO 14001:2015 EN ISO 45001:2018 EN ISO 50001:2018 EN ISO 45001:2018 EN ISO 37001:2017 EN ISO 22301:2020		ДРУШТВО ЗА ПРОЈЕКТОВАЊЕ И ИНЖЕЊЕРИНГ SIDPROJEKT Д.О.О.	
КНЕЗА МИЛОША 2, 22240 ШИД, СРБИЈА; Тел: 022/712-004, 712-044; Факс: 716-020; E-mail: office@sidprojekt.rs; www.sidprojekt.rs			
ОДГОВОРНИ ПРОЈЕКТАНТ	Сузана Цвитковић, дипл.инж.арх. бр. лиценце 300 М884 13		ИНВЕСТИТОР: РЕПУБЛИЧКА ДИРЕКЦИЈА ЗА ИМОВИНУ РЕПУБЛИКЕ СРБИЈЕ Краља Милана 16, Београд
ОДГОВОРНИ ПРОЈЕКТАНТ			ОБЈЕКАТ И МЕСТО ГРАДЊЕ: Гранични прелаз Мали Зворник (Нови мост) између Републике Србије и Босне и Херцеговине на кп. све у КО Мали Зворник
ПРОЈЕКТАНТ			
ПРОЈЕКТАНТ			
САРАДНИК	Љиљана Стрешњак, маст.инж.арх.		ОЗНАКА И НАЗИВ ДЕЛА ПРОЈЕКТА: 1. ПРОЈЕКАТ АРХИТЕКТУРЕ
САРАДНИК			НАЗИВ ЦРТЕЖА: 3. НАДСТРЕШНИЦА Југоисточна фасада
ДАТУМ: 2024.	БРОЈ ПРОЈЕКТА: 127/19-1	РАЗМЕРА: 1 : 50	ВРСТА ТЕХНИЧКЕ ДОКУМЕНТАЦИЈЕ: ИДР БРОЈ ЦРТЕЖА: 2.7

3. КОНТРОЛНА КАБИНА МУП-А И УЦ-А (објекат бр. 4)

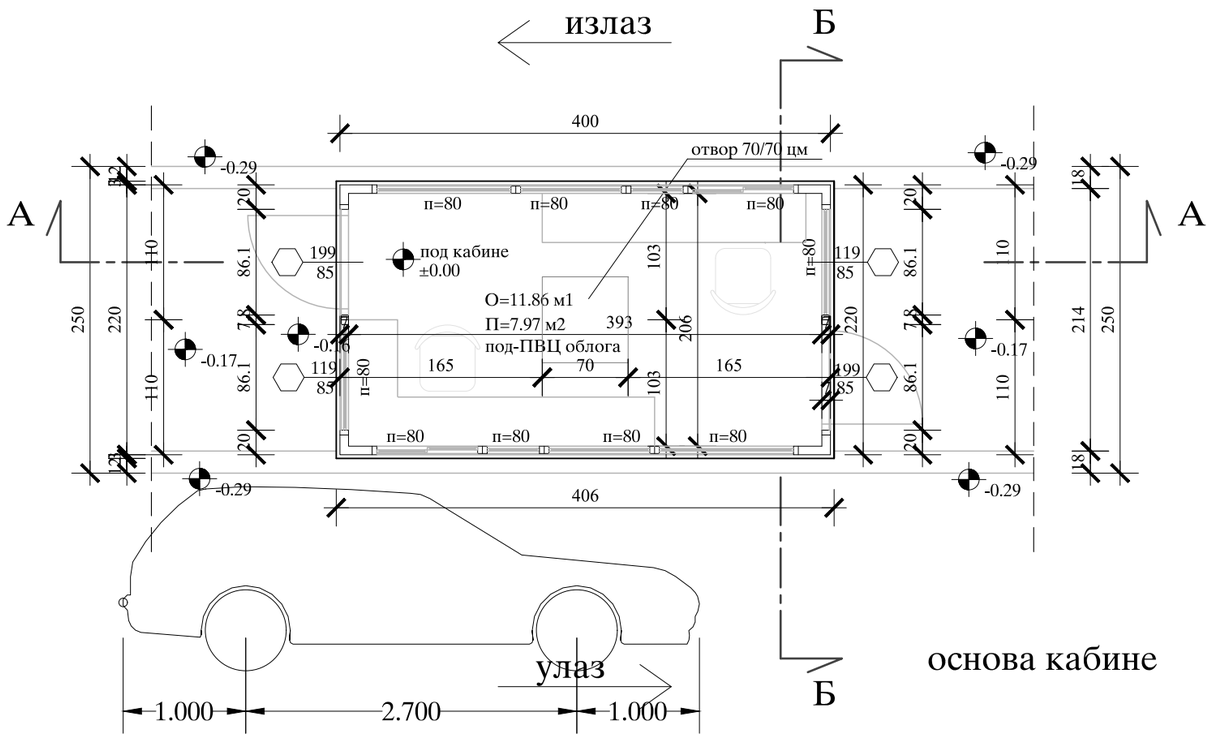

основа кабине

Naziv: TIPICNO PUTNICKO VOZILO
Širina: 1.750
Rastojanje prednjih točkova: 1.750
Rastojanje zadnjih točkова: 1.750

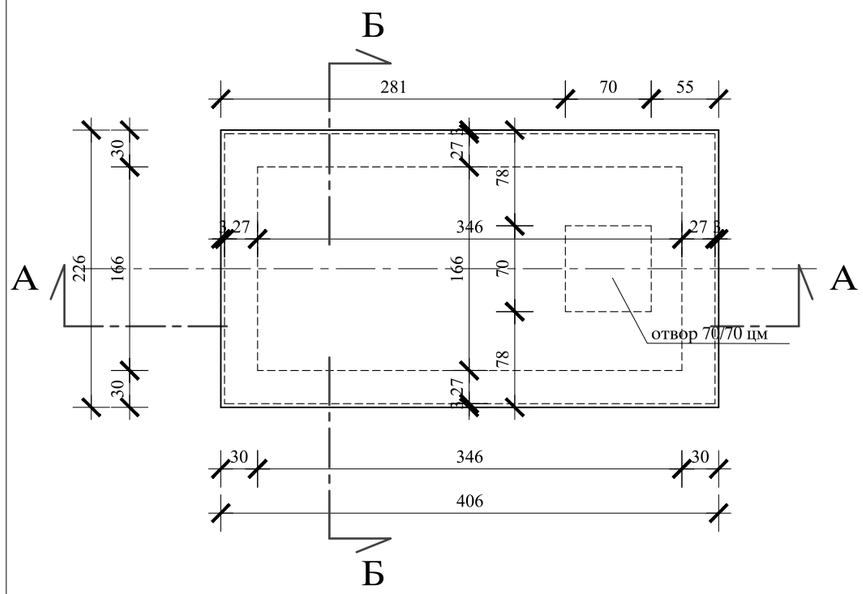

основа платоа

НАПОМЕНА:
У поду су предвиђена два ревизиона отвора за инсталације дим.70x70 цм.

4. КОНТРОЛНА КАБИНА
Основе кабине и платоа
Р=1:50

EN ISO 9001:2015 EN ISO 14001:2015 ISO/IEC 27001:2014 EN ISO 50001:2018 EN ISO 45001:2018 EN ISO 37001:2017 EN ISO 22301:2020	ДРУШТВО ЗА ПРОЈЕКТОВАЊЕ И ИНЖЕЊЕРИНГ SIDPROJEKT Д.О.О.		
КНЕЗА МИЛОША 2, 22240 ШИД, СРБИЈА; Тел: 022/712-004, 712-044; Факс: 716-020; E-mail: office@sidprojekt.rs; www.sidprojekt.rs			
ОДГОВОРНИ ПРОЈЕКТАНТ	Сузана Цвитковац, дипл.инж.арх. бр. лиценце 300 М884 13		ИНВЕСТИТОР: РЕПУБЛИЧКА ДИРЕКЦИЈА ЗА ИМОВИНУ РЕПУБЛИКЕ СРБИЈЕ Краља Милана 16, Београд
ОДГОВОРНИ ПРОЈЕКТАНТ			ОБЈЕКАТ И МЕСТО ГРАДЊЕ:
ПРОЈЕКТАНТ			Гранични прелаз Мали Зворник (Нови мост) између Републике Србије и Босне и Херцеговине на кп. све у КО Мали Зворник
ПРОЈЕКТАНТ			
САРАДНИК			ОЗНАКА И НАЗИВ ДЕЛА ПРОЈЕКТА: 1. ПРОЈЕКАТ АРХИТЕКТУРЕ
САРАДНИК	Љиљана Стрешњак, маст.инж.арх.		НАЗИВ ЦРТЕЖА: 4. КОНТРОЛНА КАБИНА Основе кабине и платоа
ДАТУМ: 2024.	БРОЈ ПРОЈЕКТА: 127/19-1	РАЗМЕРА: 1 : 50	ВРСТА ТЕХНИЧКЕ ДОКУМЕНТАЦИЈЕ: ИДР БРОЈ ЦРТЕЖА: 3.1

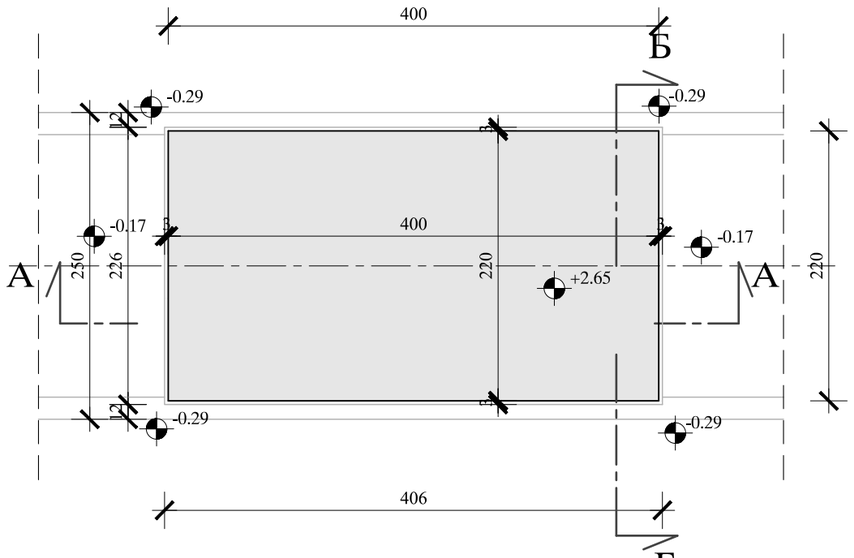

изглед крова

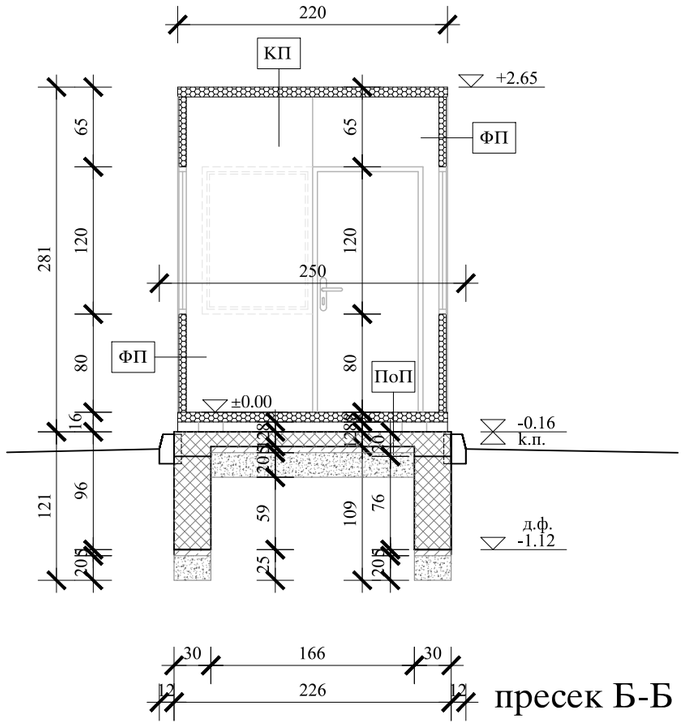

пресек Б-Б

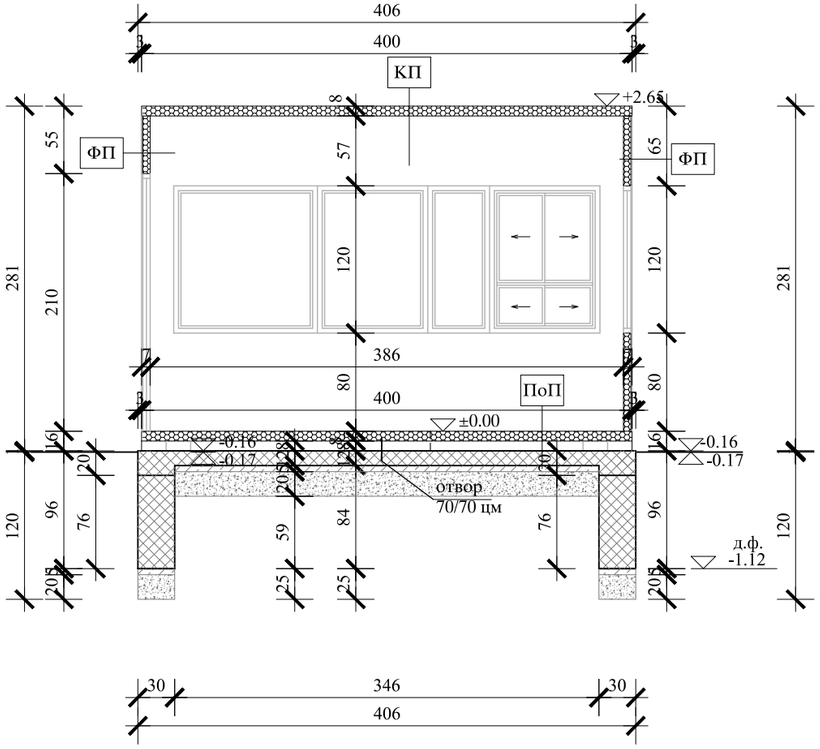

пресек А-А

ЛЕГЕНДА

ФП - ФАСАДНИ ПАНЕЛ Uf = 0,872 W/m2K

- Алуминијумски профил са термопрекидом (Тип 11500)
- Елоксирани алуминијумски панел: (лим 0.8 мм + камена вуна 5 цм + лим 0.8 мм)
- Стаклене површине: (троструко нискоемисионо стакло пуњено аргоном 4+12+4+12+4 мм)

КП - КРОВНИ ПАНЕЛ Uf = 0,504 W/m2K

- Елоксирани алуминијумски панел: (лим 0.8 мм + камена вуна 7 цм + лим 0.8 мм)

ПоП - ПОДНА КОНСТРУКЦИЈА

- ПВЦ под 3 mm
- Блажујка (ОСБ плоче) 22 mm
- Хидроизолација
- Термоизолација (камена вуна) 8 cm
- Челични лим 0,8 mm
- Челична подконструкција (20x8 cm) (ваздушни простор)
- Подна плоча 12 cm
- Тампон бетон 5 cm
- Шљунак 20 cm

АРМИРАНИ БЕТОН

НАБИЈЕНИ БЕТОН

ШЉУНАК

НАПОМЕНА:
У поду су предвиђена два ревизиона отвора за инсталације дим.70x70 цм.

4. КОНТРОЛНА КАБИНА
Изглед крова и пресеци А-А и Б-Б
Р=1:50

EN ISO 9001:2015
EN ISO 14001:2015
ISO/IEC 27001:2014
EN ISO 50001:2018
EN ISO 45001:2018
EN ISO 37001:2017
EN ISO 22301:2020

ДРУШТВО ЗА ПРОЈЕКТОВАЊЕ И ИНЖЕЊЕРИНГ SIDPROJEKT Д.О.О.

КНЕЗА МИЛОША 2, 22240 ШИД, СРБИЈА; Тел: 022/712-004, 712-044; Факс: 716-020; E-mail: office@sidprojekt.rs; www.sidprojekt.rs

ОДГОВОРНИ ПРОЈЕКТАНТ	Сузана Цвитковац, дипл.инж.арх. бр. лиценце 300 М884 13		ИНВЕСТИТОР: РЕПУБЛИЧКА ДИРЕКЦИЈА ЗА ИМОВИНУ РЕПУБЛИКЕ СРБИЈЕ Краља Милана 16, Београд
ОДГОВОРНИ ПРОЈЕКТАНТ			ОБЈЕКАТ И МЕСТО ГРАДЊЕ:
ПРОЈЕКТАНТ			Гранични прелаз Мали Зворник (Нови мост) између Републике Србије и Босне и Херцеговине на кп. све у КО Мали Зворник
ПРОЈЕКТАНТ			
САРАДНИК			ОЗНАКА И НАЗИВ ДЕЛА ПРОЈЕКТА: 1. ПРОЈЕКАТ АРХИТЕКТУРЕ
САРАДНИК	Љиљана Стрешњак, маст.инж.арх.		НАЗИВ ЦРТЕЖА: 4. КОНТРОЛНА КАБИНА Изглед крова и пресеци А-А и Б-Б
ДАТУМ: 2024.	БРОЈ ПРОЈЕКТА: 127/19-1	РАЗМЕРА: 1 : 50	ВРСТА ТЕХНИЧКЕ ДОКУМЕНТАЦИЈЕ: ИДР / БРОЈ ЦРТЕЖА: 3.2

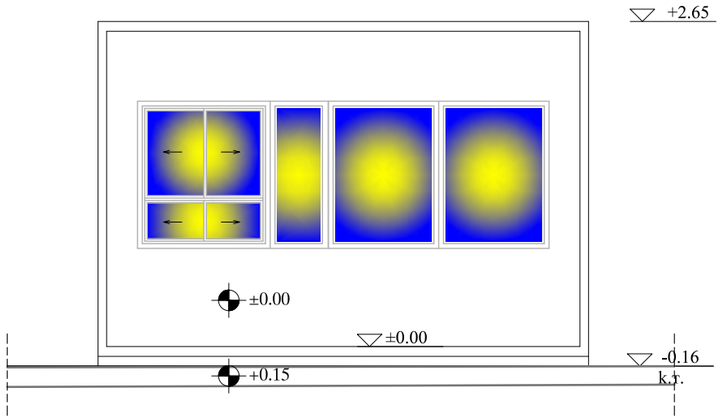

фасада 1

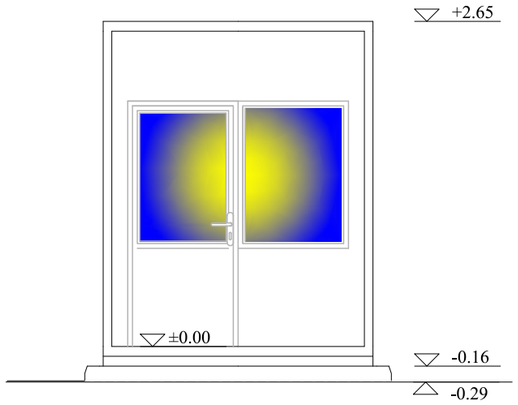

фасада 2

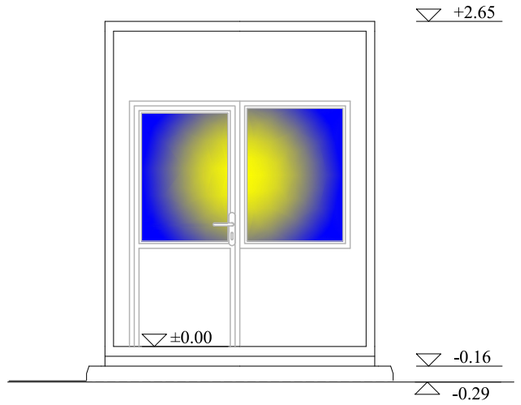

фасада 3

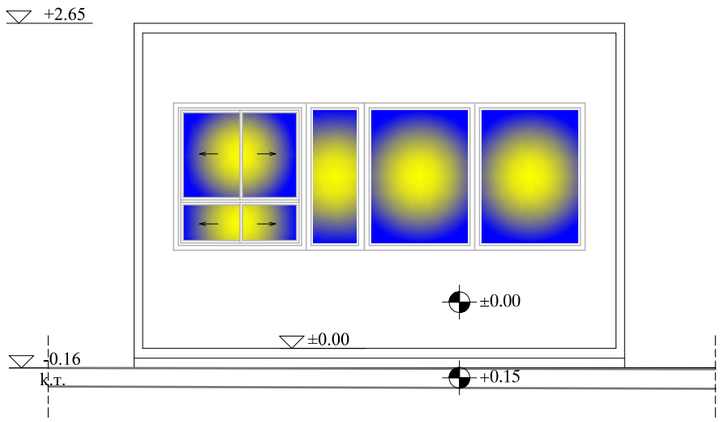

фасада 4

4. КОНТРОЛНА КАБИНА
Фасаде
Р=1:50

EN ISO 9001:2015 EN ISO 14001:2015 ISO/IEC 27001:2014 EN ISO 50001:2018 EN ISO 45001:2018 EN ISO 37001:2017 EN ISO 22301:2020	ДРУШТВО ЗА ПРОЈЕКТОВАЊЕ И ИНЖЕЊЕРИНГ SIDPROJEKT Д.О.О.		
КНЕЗА МИЛОША 2, 22240 ШИД, СРБИЈА; Тел: 022/712-004, 712-044; Факс: 716-020; E-mail: office@sidprojekt.rs; www.sidprojekt.rs			
ОДГОВОРНИ ПРОЈЕКТАНТ	Сузана Цвитковац, дипл.инж.арх. бр. лиценце 300 М884 13		ИНВЕСТИТОР: РЕПУБЛИЧКА ДИРЕКЦИЈА ЗА ИМОВИНУ РЕПУБЛИКЕ СРБИЈЕ Краља Милана 16, Београд
ОДГОВОРНИ ПРОЈЕКТАНТ			ОБЈЕКАТ И МЕСТО ГРАДЊЕ: Гранични прелаз Мали Зворник (Нови мост) између Републике Србије и Босне и Херцеговине на кп. све у КО Мали Зворник
ПРОЈЕКТАНТ			
ПРОЈЕКТАНТ			
САРАДНИК			ОЗНАКА И НАЗИВ ДЕЛА ПРОЈЕКТА: 1. ПРОЈЕКАТ АРХИТЕКТУРЕ
САРАДНИК	Љиљана Стрешњак, маст.инж.арх.		НАЗИВ ЦРТЕЖА: 4. КОНТРОЛНА КАБИНА Фасаде
ДАТУМ: 2024.	БРОЈ ПРОЈЕКТА: 127/19-1	РАЗМЕРА: 1 : 50	ВРСТА ТЕХНИЧКЕ ДОКУМЕНТАЦИЈЕ: ИДР БРОЈ ЦРТЕЖА: 3.3

3а. КОНТРОЛНА КАБИНА (објекат бр. 4а)

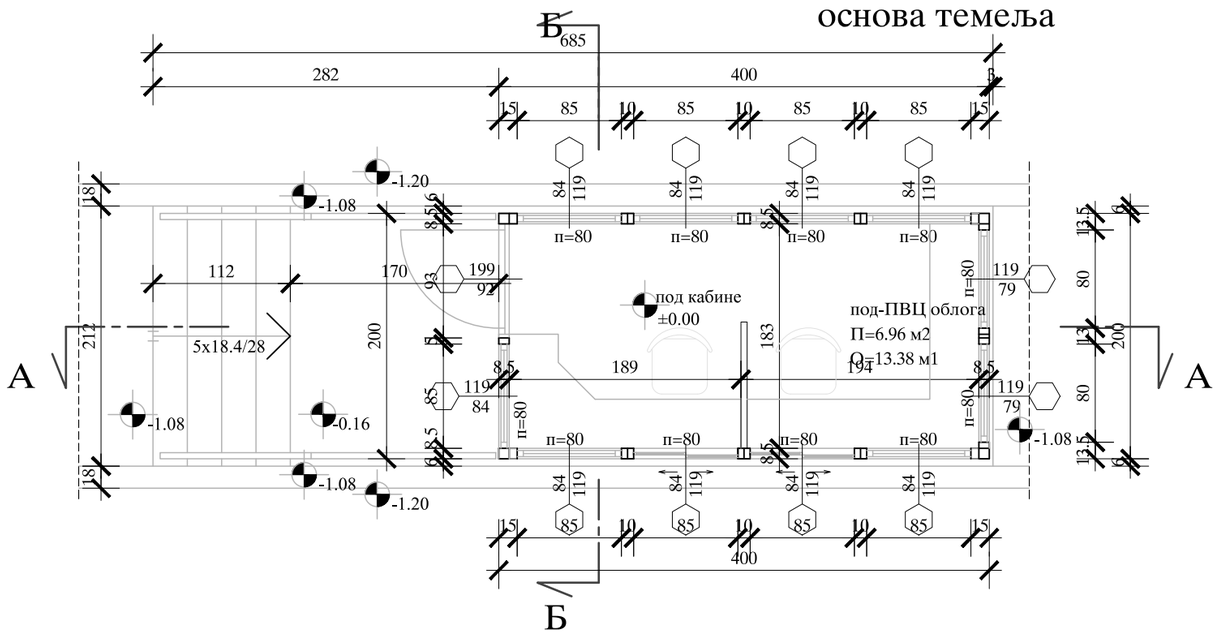

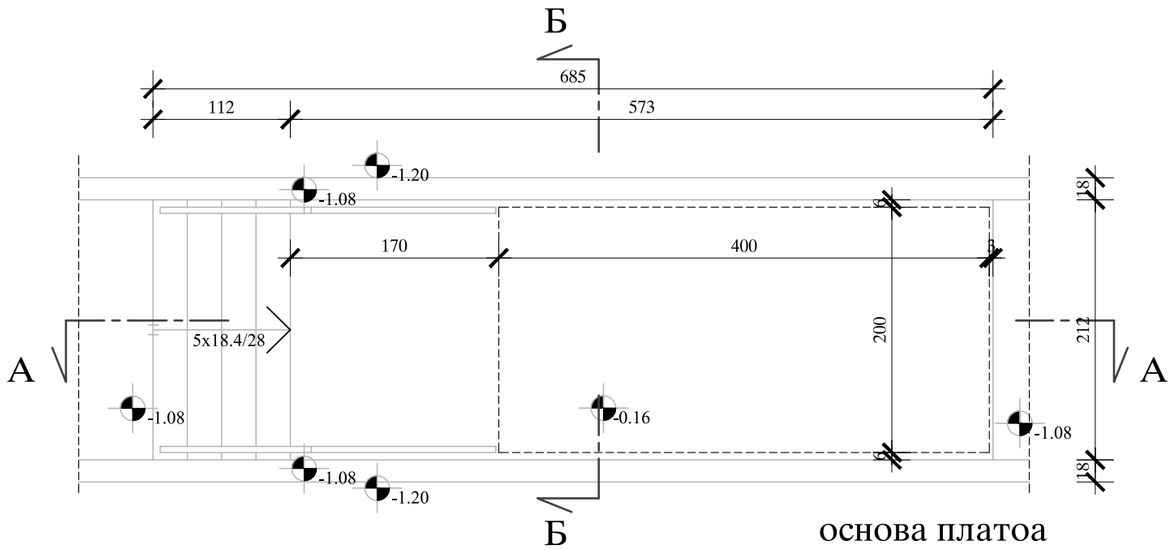

ЛЕГЕНДА

АРМИРАНИ БЕТОН

НАБИЈЕНИ БЕТОН

ШЉУНАК

4а. КОНТРОЛНА КАБИНА

Основе кабине и платоа

Р=1:50

EN ISO 9001:2015
EN ISO 14001:2015
ISO/IEC 27001:2014
EN ISO 50001:2018
EN ISO 45001:2018
EN ISO 37001:2017
EN ISO 22301:2020

ДРУШТВО ЗА ПРОЈЕКТОВАЊЕ И ИНЖЕЊЕРИНГ SIDPROJEKT Д.О.О.

КНЕЗА МИЛОША 2, 22240 ШИД, СРБИЈА; Тел: 022/712-004, 712-044; Факс: 716-020; E-mail: office@sidprojekt.rs; www.sidprojekt.rs

ОДГОВОРНИ ПРОЈЕКТАНТ	Сузана Цвитковац, дипл.инж.арх. бр. лиценце 300 М884 13		ИНВЕСТИТОР: РЕПУБЛИЧКА ДИРЕКЦИЈА ЗА ИМОВИНУ РЕПУБЛИКЕ СРБИЈЕ Краља Милана 16, Београд
ОДГОВОРНИ ПРОЈЕКТАНТ			ОБЈЕКАТ И МЕСТО ГРАДЊЕ: Гранични прелаз Мали Зворник (Нови мост) између Републике Србије и Босне и Херцеговине на кп. све у КО Мали Зворник
ПРОЈЕКТАНТ			
ПРОЈЕКТАНТ			
САРАДНИК			ОЗНАКА И НАЗИВ ДЕЛА ПРОЈЕКТА: 1. ПРОЈЕКАТ АРХИТЕКТУРЕ
САРАДНИК	Љиљана Стрешњак, маст.инж.арх.		НАЗИВ ЦРТЕЖА: 4а. КОНТРОЛНА КАБИНА Основе кабине и платоа
ДАТУМ: 2024.	БРОЈ ПРОЈЕКТА: 127/19-1	РАЗМЕРА: 1 : 50	ВРСТА ТЕХНИЧКЕ ДОКУМЕНТАЦИЈЕ: ИДР / БРОЈ ЦРТЕЖА: 3а.1

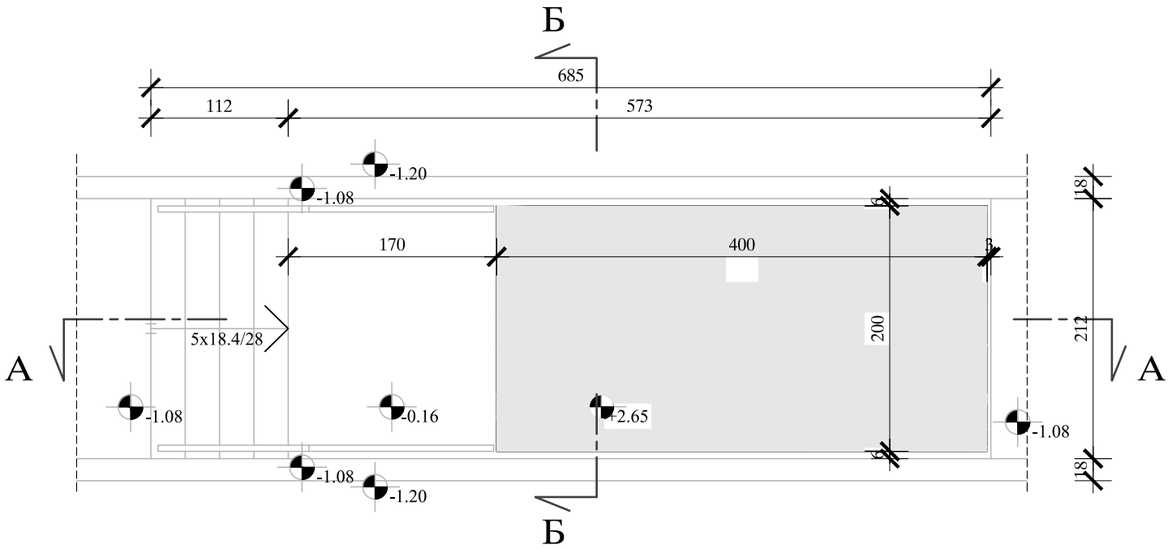

изглед крова

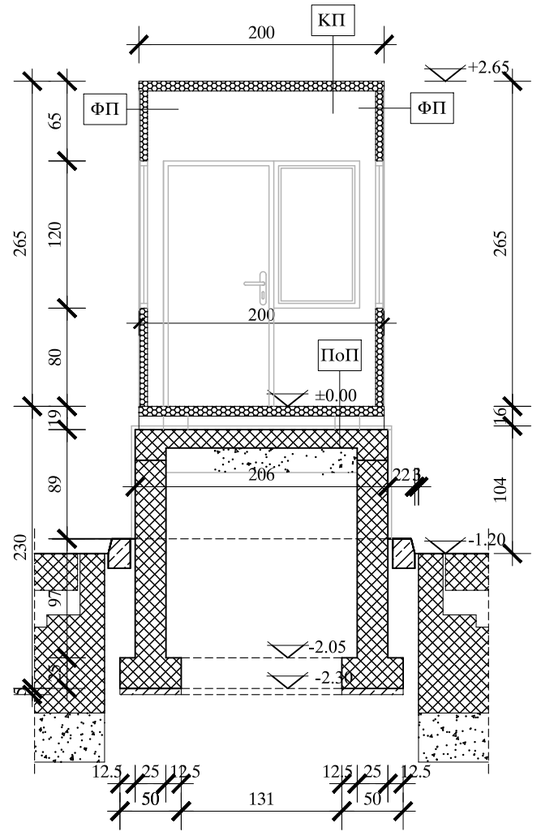

пресек Б-Б

ЛЕГЕНДА

ФП - ФАСАДНИ ПАНЕЛ Uf = 0,872 W/m2K

- Алуминијумски профил са термопрекидом (Тип 11500)
- Елоксирани алуминијумски панел:
  (лим 0.8 мм + камена вуна 5 цм + лим 0.8 мм)
- Стаклене површине:
  (троструко нискоемисионо стакло пуњено аргоном 4+12+4+12+4 мм)

КП - КРОВНИ ПАНЕЛ Uf = 0,504 W/m2K

- Елоксирани алуминијумски панел:
  (лим 0.8 мм + камена вуна 7 цм + лим 0.8 мм)

ПоП - ПОДНА КОНСТРУКЦИЈА Uf = 1,312 W/m2K

- ПВЦ под 3 mm
- Блажујка (ОСБ плоче) 22 mm
- Хидроизолација
- Термоизолација (камена вуна) 8 cm
- Челични лим 0,8 mm
- Челична подконструкција (50x50 mm)

АРМИРАНИ БЕТОН

НАБИЈЕНИ БЕТОН

ШЉУНАК

Елоксирани алуминијумски панел

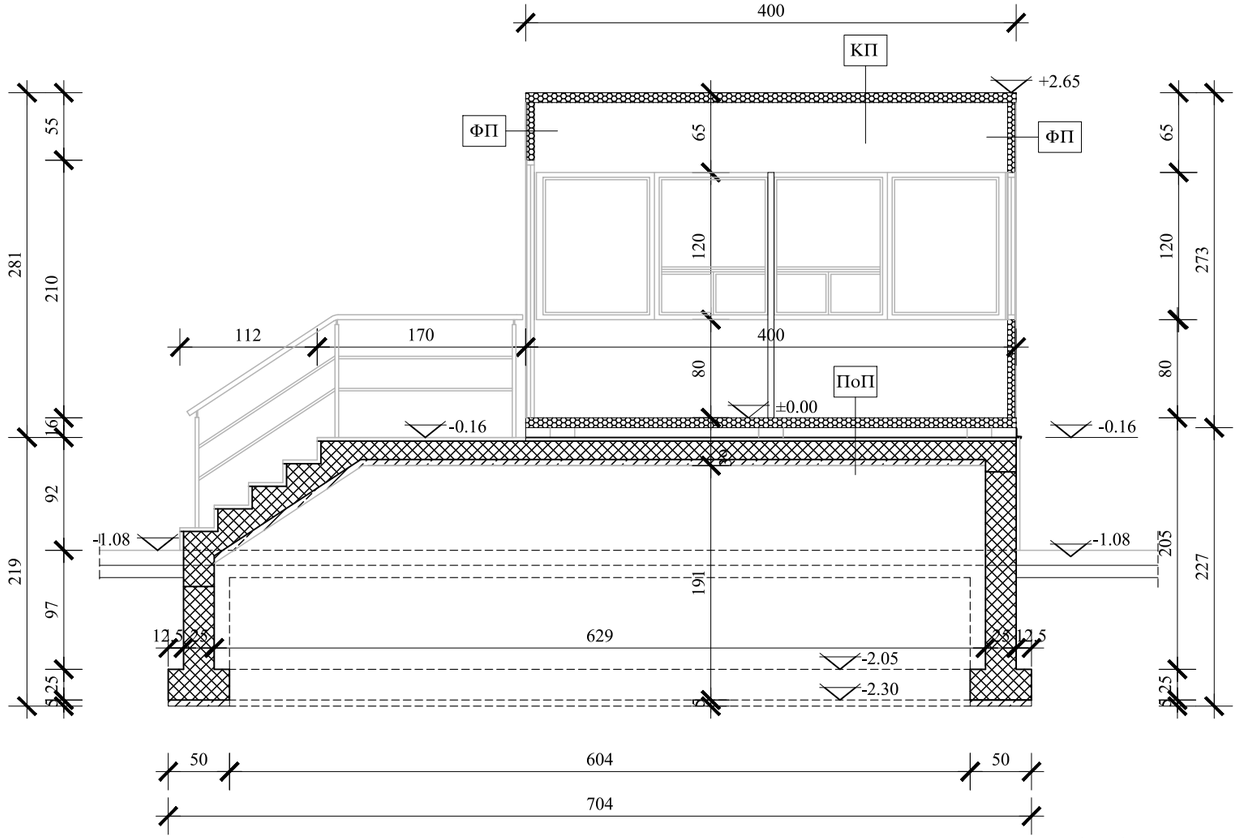

пресек А-А

4а. КОНТРОЛНА КАБИНА
Изглед крова и пресеци А-А и Б-Б
Р=1:50

EN ISO 9001:2015 EN ISO 14001:2015 ISO/IEC 27001:2014 EN ISO 50001:2018 EN ISO 45001:2018 EN ISO 37001:2017 EN ISO 22301:2020	ДРУШТВО ЗА ПРОЈЕКТОВАЊЕ И ИНЖЕЊЕРИНГ SIDPROJEKT Д.О.О.		
КНЕЗА МИЛОША 2, 22240 ШИД, СРБИЈА; Тел: 022/712-004, 712-044; Факс: 716-020; E-mail: office@sidprojekt.rs; www.sidprojekt.rs			
ОДГОВОРНИ ПРОЈЕКТАНТ	Сузана Цвитковац, дипл.инж.арх. бр. лиценце 300 М884 13		ИНВЕСТИТОР: РЕПУБЛИЧКА ДИРЕКЦИЈА ЗА ИМОВИНУ РЕПУБЛИКЕ СРБИЈЕ Краља Милана 16, Београд
ОДГОВОРНИ ПРОЈЕКТАНТ			ОБЈЕКАТ И МЕСТО ГРАДЊЕ: Гранични прелаз Мали Зворник (Нови мост) између Републике Србије и Босне и Херцеговине на кп. све у КО Мали Зворник
ПРОЈЕКТАНТ			
ПРОЈЕКТАНТ			
САРАДНИК			ОЗНАКА И НАЗИВ ДЕЛА ПРОЈЕКТА: 1. ПРОЈЕКАТ АРХИТЕКТУРЕ
САРАДНИК	Љиљана Стрешњак, маст.инж.арх.		НАЗИВ ЦРТЕЖА: 4а. КОНТРОЛНА КАБИНА Изглед крова и пресеци А-А и Б-Б
ДАТУМ: 2024.	БРОЈ ПРОЈЕКТА: 127/19-1	РАЗМЕРА: 1 : 50	ВРСТА ТЕХНИЧКЕ ДОКУМЕНТАЦИЈЕ: ИДР БРОЈ ЦРТЕЖА: 3а.2

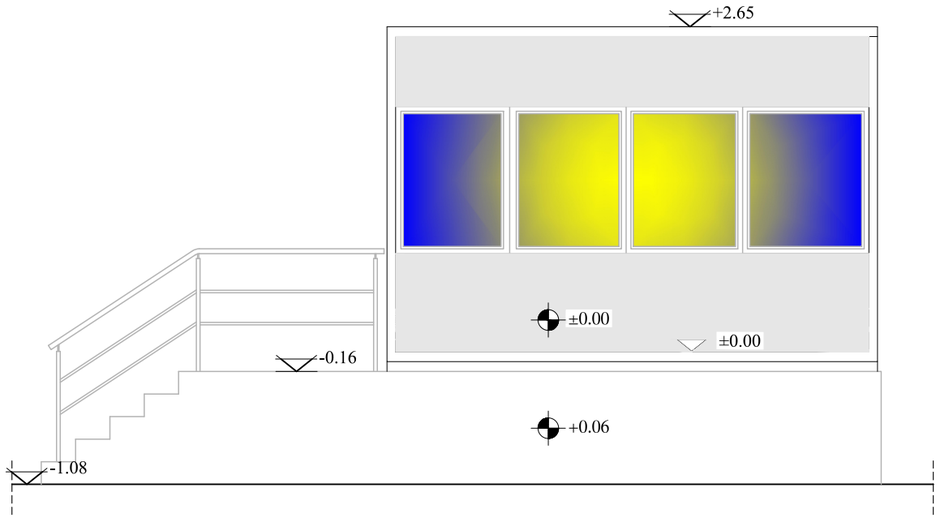

фасада 1

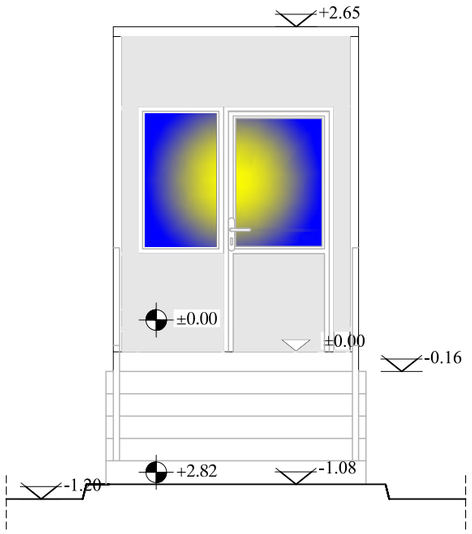

фасада 2

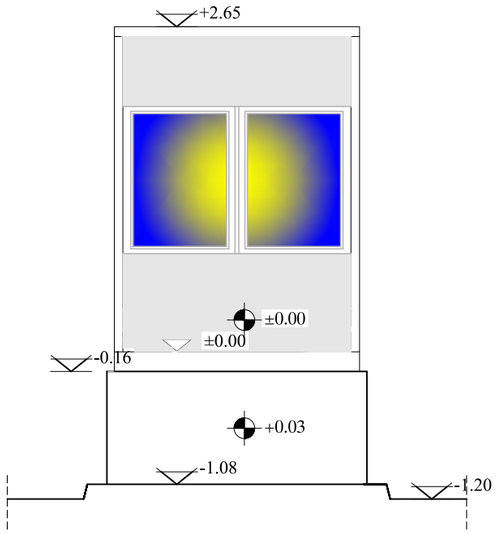

фасада 3

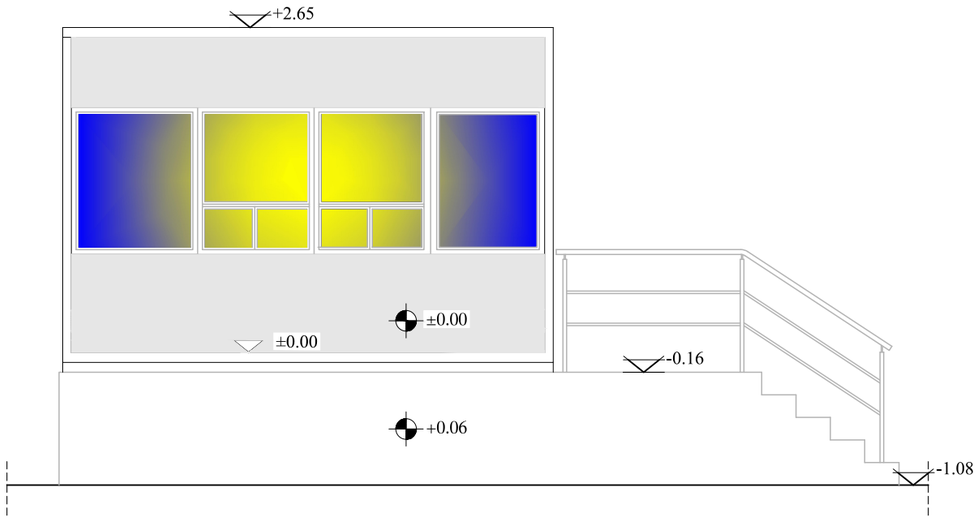

фасада 4

Керамичке плочице

Елоксирани алуминијумски панел

Стаклене површине

4а. КОНТРОЛНА КАБИНА
Фасаде
Р=1:50

EN ISO 9001:2015
EN ISO 14001:2015
ISO/IEC 27001:2014
EN ISO 50001:2018
EN ISO 45001:2018
EN ISO 37001:2017
EN ISO 22301:2020

ДРУШТВО ЗА ПРОЈЕКТОВАЊЕ И ИНЖЕЊЕРИНГ SIDPROJEKT Д.О.О.

КНЕЗА МИЛОША 2, 22240 ШИД, СРБИЈА; Тел: 022/712-004, 712-044; Факс: 716-020; E-mail: office@sidprojekt.rs; www.sidprojekt.rs

ОДГОВОРНИ ПРОЈЕКТАНТ	Сузана Цвитковац, дипл.инж.арх. бр. лиценце 300 М884 13		ИНВЕСТИТОР: РЕПУБЛИЧКА ДИРЕКЦИЈА ЗА ИМОВИНУ РЕПУБЛИКЕ СРБИЈЕ Краља Милана 16, Београд
ОДГОВОРНИ ПРОЈЕКТАНТ			ОБЈЕКАТ И МЕСТО ГРАДЊЕ: Гранични прелаз Мали Зворник (Нови мост) између Републике Србије и Босне и Херцеговине на кп. све у КО Мали Зворник
ПРОЈЕКТАНТ			
ПРОЈЕКТАНТ			
САРАДНИК			ОЗНАКА И НАЗИВ ДЕЛА ПРОЈЕКТА: 1. ПРОЈЕКАТ АРХИТЕКТУРЕ
САРАДНИК	Љиљана Стрешњак, маст.инж.арх.		НАЗИВ ЦРТЕЖА: 4а. КОНТРОЛНА КАБИНА Фасаде
ДАТУМ: 2024.	БРОЈ ПРОЈЕКТА: 127/19-1	РАЗМЕРА: 1 : 50	ВРСТА ТЕХНИЧКЕ ДОКУМЕНТАЦИЈЕ: ИДР / БРОЈ ЦРТЕЖА: 3а.3

3б. КОНТРОЛНА КАБИНА (објекат бр. 4б)

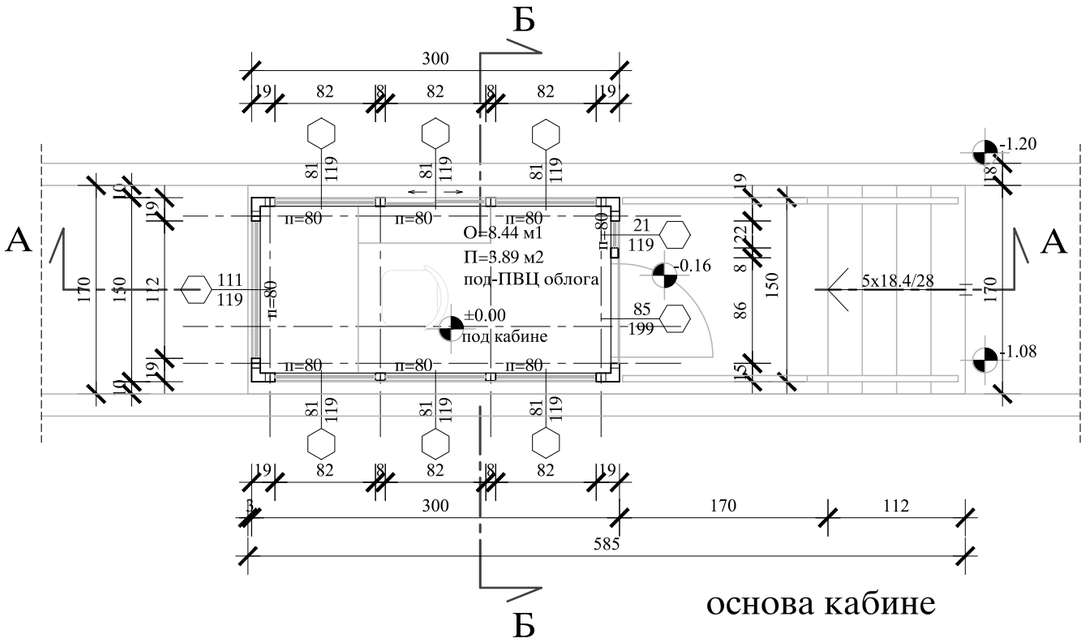

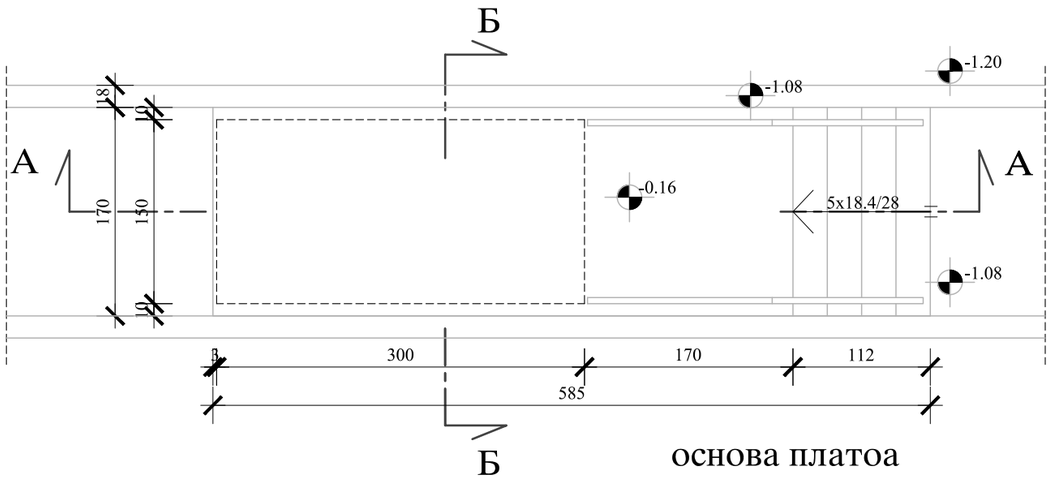

ЛЕГЕНДА

АРМИРАНИ БЕТОН

НАБИЈЕНИ БЕТОН

ШЉУНАК

4б. КОНТРОЛНА КАБИНА

Основе кабине и платоа

Р=1:50

EN ISO 9001:2015 EN ISO 14001:2015 ISO/IEC 27001:2014 EN ISO 50001:2018 EN ISO 45001:2018 EN ISO 37001:2017 EN ISO 22301:2020	ДРУШТВО ЗА ПРОЈЕКТОВАЊЕ И ИНЖЕЊЕРИНГ SIDPROJEKT Д.О.О.		
КНЕЗА МИЛОША 2, 22240 ШИД, СРБИЈА; Тел: 022/712-004, 712-044; Факс: 716-020; E-mail: office@sidprojekt.rs; www.sidprojekt.rs			
ОДГОВОРНИ ПРОЈЕКТАНТ	Сузана Цвитковац, дипл.инж.арх. бр. лиценце 300 М884 13		ИНВЕСТИТОР: РЕПУБЛИЧКА ДИРЕКЦИЈА ЗА ИМОВИНУ РЕПУБЛИКЕ СРБИЈЕ Краља Милана 16, Београд
ОДГОВОРНИ ПРОЈЕКТАНТ			ОБЈЕКАТ И МЕСТО ГРАДЊЕ: Гранични прелаз Мали Зворник (Нови мост) између Републике Србије и Босне и Херцеговине на кп. све у КО Мали Зворник
ПРОЈЕКТАНТ			
ПРОЈЕКТАНТ			
САРАДНИК			ОЗНАКА И НАЗИВ ДЕЛА ПРОЈЕКТА: 1. ПРОЈЕКАТ АРХИТЕКТУРЕ
САРАДНИК	Љиљана Стрешњак, маст.инж.арх.		НАЗИВ ЦРТЕЖА: 4б. КОНТРОЛНА КАБИНА Основе кабине и платоа
ДАТУМ: 2024.	БРОЈ ПРОЈЕКТА: 127/19-1	РАЗМЕРА: 1 : 50	ВРСТА ТЕХНИЧКЕ ДОКУМЕНТАЦИЈЕ: ИДР БРОЈ ЦРТЕЖА: 3б.1

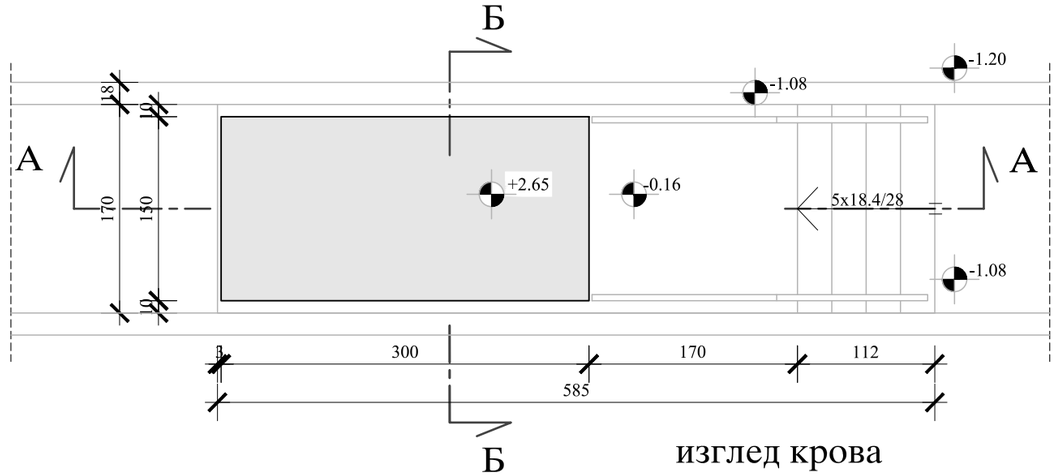

изглед крова

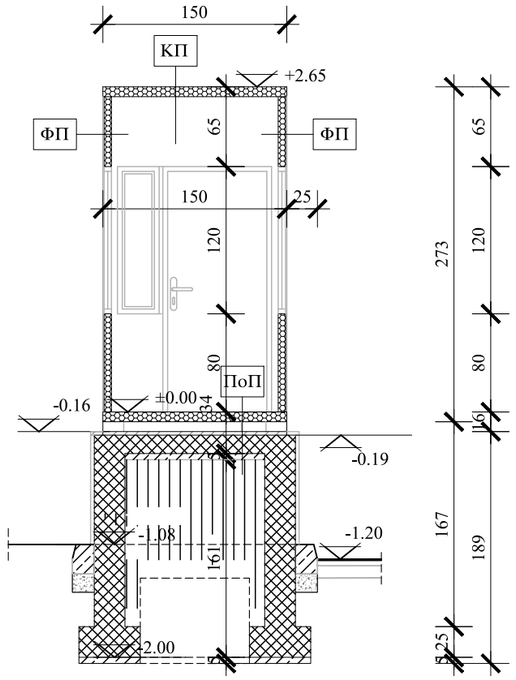

пресек Б-Б

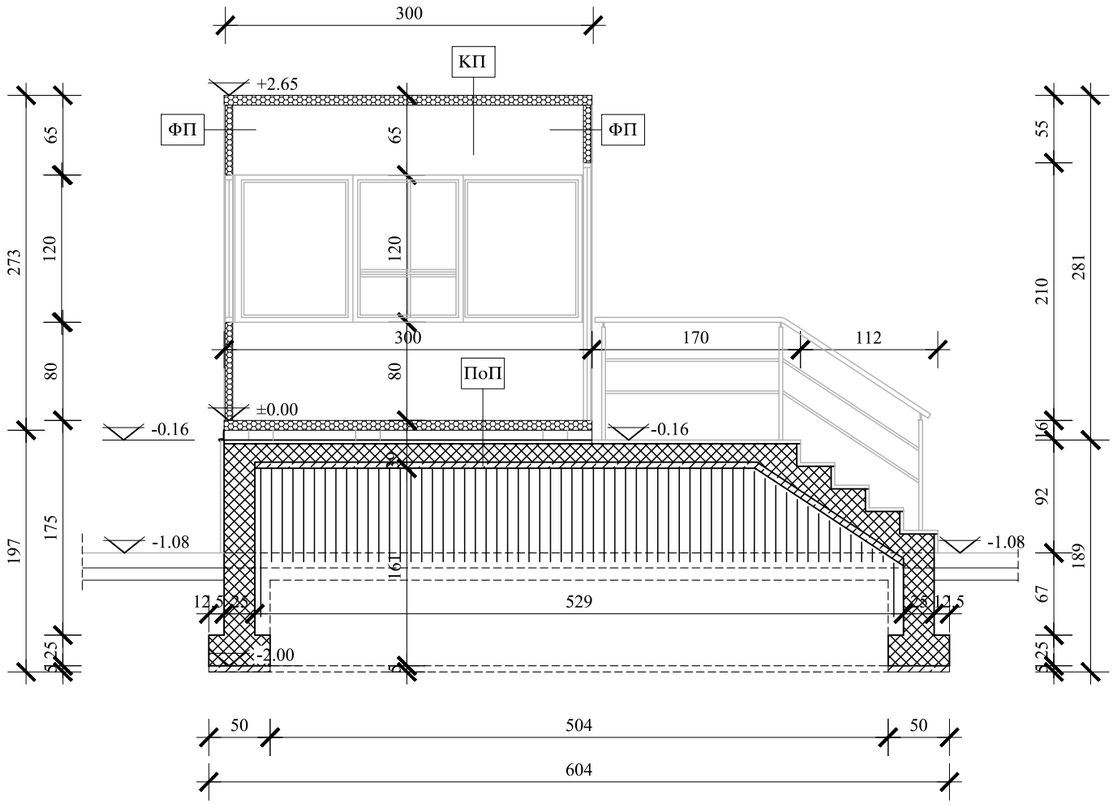

Елоксирани алуминијумски панел

пресек А-А

ЛЕГЕНДА

ФП - ФАСАДНИ ПАНЕЛ Uf = 0,872 W/m2K

- Алуминијумски профил са термопрекидом (Тип 11500)
- Елоксирани алуминијумски панел:
  (лим 0.8 мм + камена вуна 5 цм + лим 0.8 мм)
- Стаклене површине:
  (троструко нискоемисионо стакло пуњено аргоном 4+12+4+12+4 мм)

КП - КРОВНИ ПАНЕЛ Uf = 0,504 W/m2K

- Елоксирани алуминијумски панел:
  (лим 0.8 мм + камена вуна 7 цм + лим 0.8 мм)
- Хидроизолација
- ТР лим на подконструкцији

ПоП - ПОДНА КОНСТРУКЦИЈА Uf = 1,312 W/m2K

- ПВЦ под 3 mm
- Блажујка (ОСБ плоче) 22 mm
- Хидроизолација
- Термоизолација (камена вуна) 8 cm
- Челични лим 0,8 mm
- Челична подконструкција (50x50 mm)

АРМИРАНИ БЕТОН

НАБИЈЕНИ БЕТОН

ШЉУНАК

4б. КОНТРОЛНА КАБИНА
Изглед крова и пресеци А-А и Б-Б
Р=1:50

EN ISO 9001:2015
EN ISO 14001:2015
ISO/IEC 27001:2014
EN ISO 50001:2018
EN ISO 45001:2018
EN ISO 37001:2017
EN ISO 22301:2020

ДРУШТВО ЗА ПРОЈЕКТОВАЊЕ И ИНЖЕЊЕРИНГ
SIDPROJEKT Д.О.О.

КНЕЗА МИЛОША 2, 22240 ШИД, СРБИЈА; Тел: 022/712-004, 712-044; Факс: 716-020; E-mail: office@sidprojekt.rs; www.sidprojekt.rs

ОДГОВОРНИ ПРОЈЕКТАНТ	Сузана Цвитковац, дипл.инж.арх. бр. лиценце 300 М884 13		ИНВЕСТИТОР: РЕПУБЛИЧКА ДИРЕКЦИЈА ЗА ИМОВИНУ РЕПУБЛИКЕ СРБИЈЕ Краља Милана 16, Београд
ОДГОВОРНИ ПРОЈЕКТАНТ			ОБЈЕКАТ И МЕСТО ГРАДЊЕ: Гранични прелаз Мали Зворник (Нови мост) између Републике Србије и Босне и Херцеговине на кп. све у КО Мали Зворник
ПРОЈЕКТАНТ			
ПРОЈЕКТАНТ			
САРАДНИК			ОЗНАКА И НАЗИВ ДЕЛА ПРОЈЕКТА: 1. ПРОЈЕКАТ АРХИТЕКТУРЕ
САРАДНИК	Љиљана Стрешњак, маст.инж.арх.		НАЗИВ ЦРТЕЖА: 4б. КОНТРОЛНА КАБИНА Изглед крова и пресеци А-А и Б-Б
ДАТУМ: 2024.	БРОЈ ПРОЈЕКТА: 127/19-1	РАЗМЕРА: 1 : 50	ВРСТА ТЕХНИЧКЕ ДОКУМЕНТАЦИЈЕ: ИДР / БРОЈ ЦРТЕЖА: 3б.2

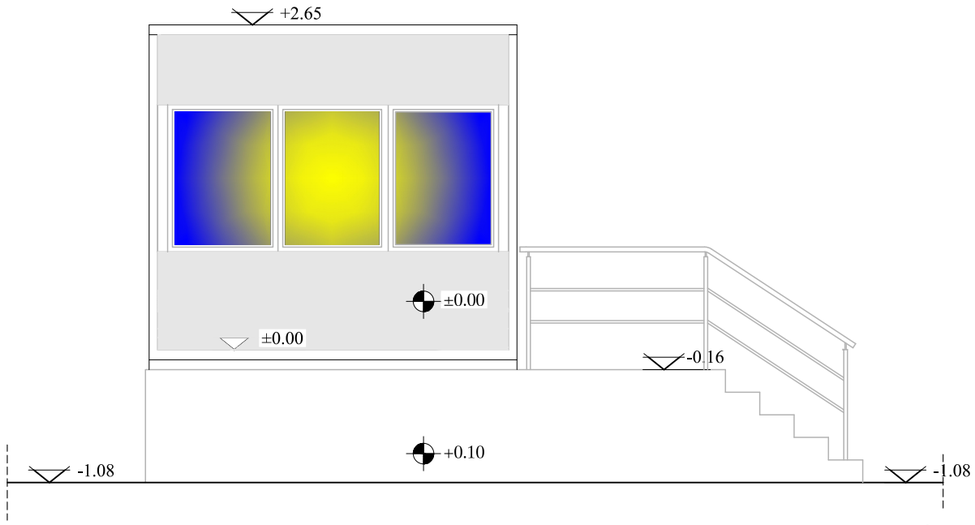

северозападна фасада

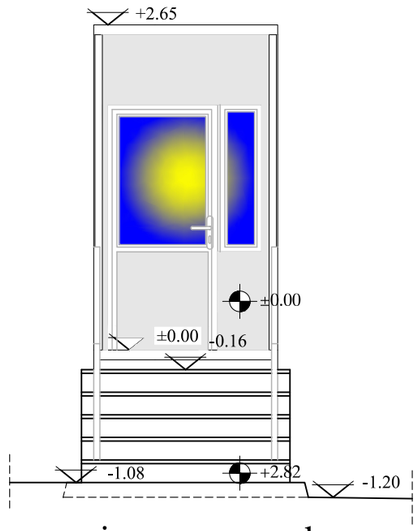

југозападна фасада

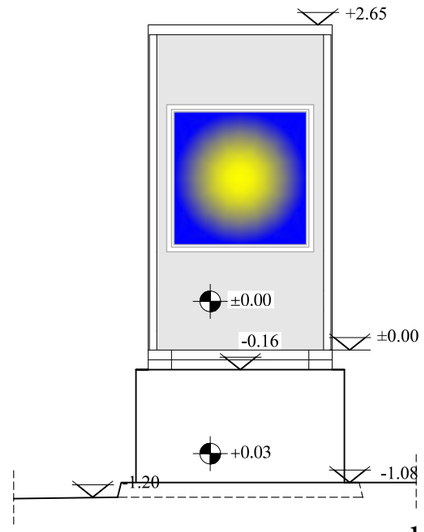

североисточна фасада

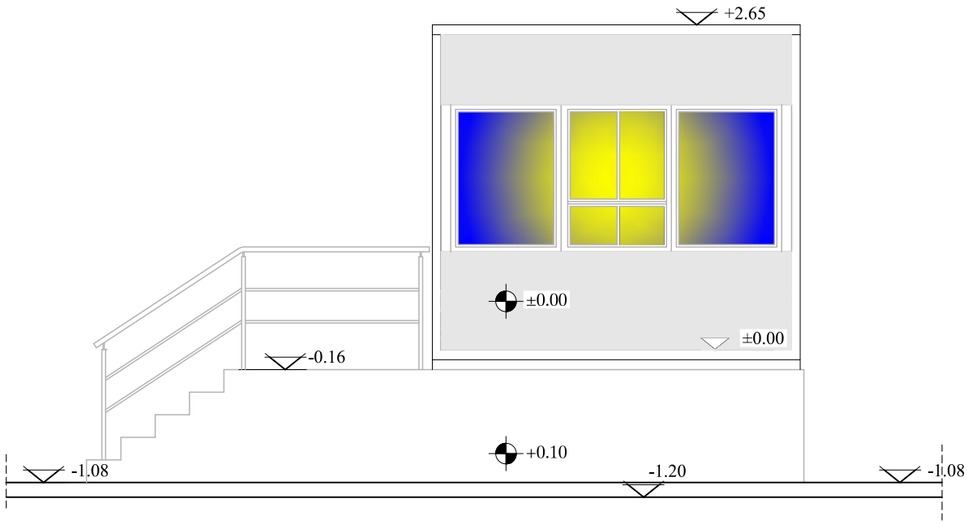

југоисточна фасада

Керамичке плочице

Елоксирани алуминијумски панел

Стаклене површине

4б. КОНТРОЛНА КАБИНА

Фасаде

Р=1:50

EN ISO 9001:2015
EN ISO 14001:2015
ISO/IEC 27001:2014
EN ISO 50001:2018
EN ISO 45001:2018
EN ISO 37001:2017
EN ISO 22301:2020

ДРУШТВО ЗА ПРОЈЕКТОВАЊЕ И ИНЖЕЊЕРИНГ SIDPROJEKT Д.О.О.

КНЕЗА МИЛОША 2, 22240 ШИД, СРБИЈА; Тел: 022/712-004, 712-044; Факс: 716-020; E-mail: office@sidprojekt.rs; www.sidprojekt.rs

ОДГОВОРНИ ПРОЈЕКТАНТ	Сузана Цвитковац, дипл.инж.арх. бр. лиценце 300 М884 13		ИНВЕСТИТОР: РЕПУБЛИЧКА ДИРЕКЦИЈА ЗА ИМОВИНУ РЕПУБЛИКЕ СРБИЈЕ Краља Милана 16, Београд
ОДГОВОРНИ ПРОЈЕКТАНТ			ОБЈЕКАТ И МЕСТО ГРАДЊЕ: Гранични прелаз Мали Зворник (Нови мост) између Републике Србије и Босне и Херцеговине на кп. све у КО Мали Зворник
ПРОЈЕКТАНТ			
ПРОЈЕКТАНТ			
САРАДНИК			ОЗНАКА И НАЗИВ ДЕЛА ПРОЈЕКТА: 1. ПРОЈЕКАТ АРХИТЕКТУРЕ
САРАДНИК	Љиљана Стрешњак, маст.инж.арх.		НАЗИВ ЦРТЕЖА: 4б. КОНТРОЛНА КАБИНА Фасаде
ДАТУМ: 2024.	БРОЈ ПРОЈЕКТА: 127/19-1	РАЗМЕРА: 1 : 50	ВРСТА ТЕХНИЧКЕ ДОКУМЕНТАЦИЈЕ: ИДР / БРОЈ ЦРТЕЖА: 3б.3

4. МАГАЦИН, ПОСЕБНА КОНТРОЛА (објекат бр. 5)

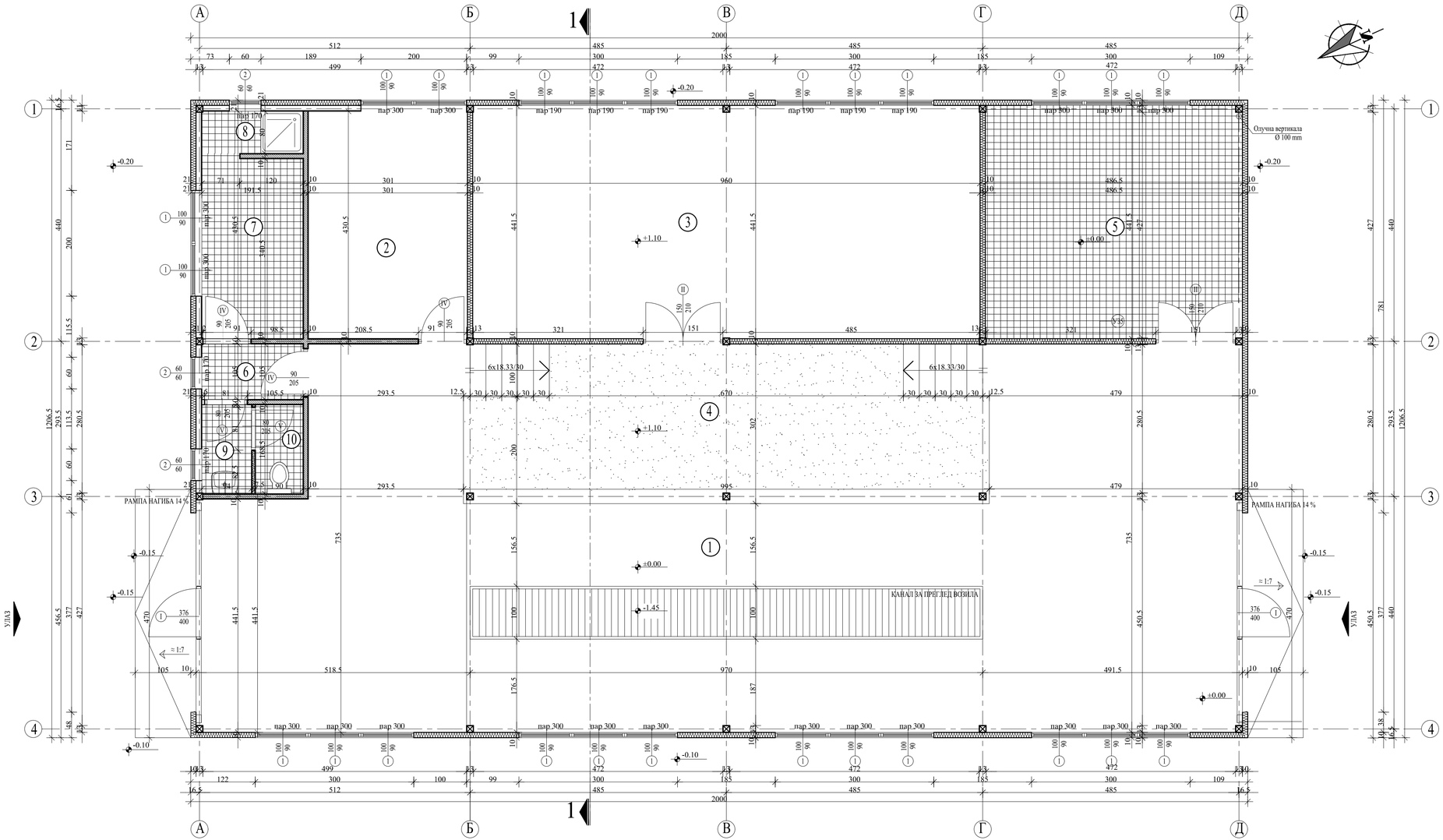

БРОЈ	ПРОСТОРИЈА	ПОД	P [m²]	O [m]
1	Просторија за контролу возила са отвореним каналом	индустријски под	108.67	62.29
2	Канцеларија	ламинат	13.18	14.85
3	Магацин	керамичке плочице	42.36	28.29
4	Платформа	индустријски под	29.71	25.95
5	Магацин	керамичке плочице	21.46	18.56
6	Предпростор	керамичке плочице	2.01	5.93
7	Гардероба	керамичке плочице	6.59	10.84
8	Туш кабина	керамичке плочице	1.53	5.43
9	Предпростор WC-а	керамичке плочице	1.58	5.25
10	Тоалет	керамичке плочице	1.52	5.17
УКУПНО НЕТО			228.61	
УКУПНО БРУТО			241.30	

ЛЕГЕНДА:

- Термоизоловани фасадни панел
- Преградни зид од гипс-картон плоча, d=10 cm
- Преградни зид од гипс-картон плоча, d=7.5 cm
- Керамичке плочице

5. МАГАЦИН, ПОСЕБНА КОНТРОЛА
Основа приземља
P=1:50

EN ISO 9001:2015
EN ISO 14001:2015
ISO/IEC 27001:2014
EN ISO 50001:2018
EN ISO 45001:2018
EN ISO 37001:2017
EN ISO 22301:2020

ДРУШТВО ЗА ПРОЈЕКТОВАЊЕ И ИНЖЕЊЕРИНГ
SIDPROJEKT Д.О.О.

КНЕЗА МИЛОША 2, 22240 ШИД, СРБИЈА; Тел: 022/712-004, 712-044; Факс: 716-020; E-mail: office@sidprojekt.rs; www.sidprojekt.rs

ОДГОВОРНИ ПРОЈЕКТАНТ	Сузана Цвитковац, дипл.инж.арх. бр. лиц. 300 M884 13		ИНВЕСТИТОР: РЕПУБЛИЧКА ДИРЕКЦИЈА ЗА ИМОВИНУ РЕПУБЛИКЕ СРБИЈЕ Краља Милана 16, Београд
ОДГОВОРНИ ПРОЈЕКТАНТ			ОБЈЕКАТ И МЕСТО ГРАЂЕЊЕ: Гранични прелаз Мали Зворник (Нови мост) између Републике Србије и Босне и Херцеговине на кп. све у КО Мали Зворник
ПРОЈЕКТАНТ			
ПРОЈЕКТАНТ			
САРАДНИК			ОЗНАКА И НАЗИВ ДЕЛА ПРОЈЕКТА: 1. ПРОЈЕКАТ АРХИТЕКТУРЕ
САРАДНИК	Љиљана Стрепњак, маст.инж.арх.		НАЗИВ ЦРТЕЖА: 5. МАГАЦИН, ПОСЕБНА КОНТРОЛА Основа приземља
ДАТУМ: 2024.	БРОЈ ПРОЈЕКТА: 127/19-1	РАЗМЕРА: 1 : 50	ВРСТА ТЕХНИЧКЕ ДОКУМЕНТАЦИЈЕ: ИДР — БРОЈ ЦРТЕЖА: 4.1

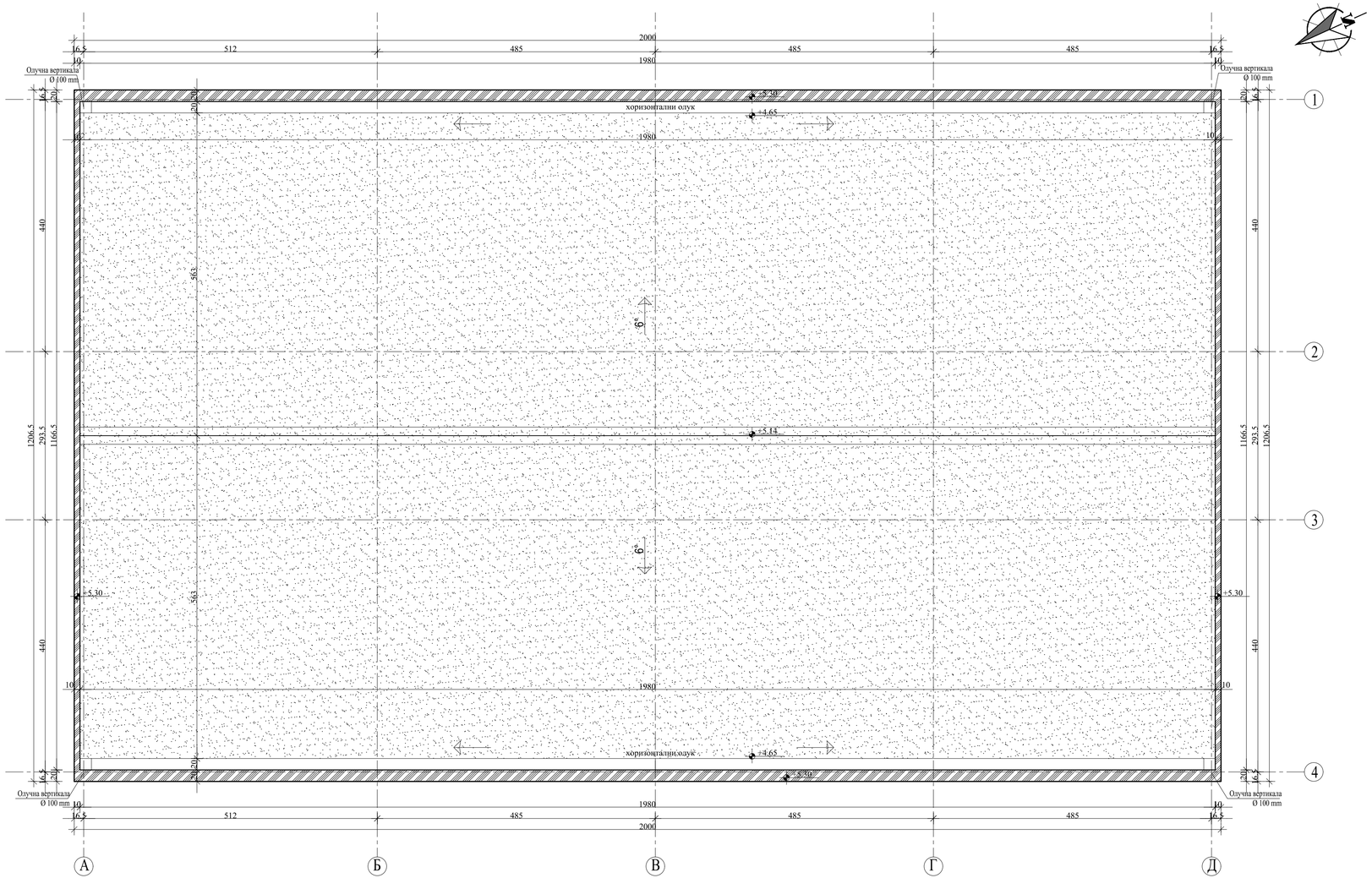

ЛЕГЕНДА:

Атика опшивена поцинковано - пластифицираним челичним лимом

Термоизолациони сендвич кровни панел, P= 293 m2

5. МАГАЦИН, ПОСЕБНА КОНТРОЛА
Основа крова
P=1:50

EN ISO 9001:2015
EN ISO 14001:2015
ISO/IEC 27001:2014
EN ISO 50001:2018
EN ISO 45001:2018
EN ISO 37001:2017
EN ISO 22301:2020

ДРУШТВО ЗА ПРОЈЕКТОВАЊЕ И ИНЖЕЊЕРИНГ SIDPROJEKT Д.О.О.

КНЕЗА МИЛОША 2, 22240 ШИД, СРБИЈА; Тел: 022/712-004, 712-044; Факс: 716-020; E-mail: office@sidprojekt.rs; www.sidprojekt.rs

ОДГОВОРНИ ПРОЈЕКТАНТ	Сузана Цвитковац, дипл.инж.арх. бр. лиц. 300 M884 13		ИНВЕСТИТОР: РЕПУБЛИЧКА ДИРЕКЦИЈА ЗА ИМОВИНУ РЕПУБЛИКЕ СРБИЈЕ Краља Милана 16, Београд
ОДГОВОРНИ ПРОЈЕКТАНТ			ОБЈЕКАТ И МЕСТО ГРАДЊЕ: Гранични прелаз Мали Зворник (Нови мост) између Републике Србије и Босне и Херцеговине на кп. све у КО Мали Зворник
ПРОЈЕКТАНТ			
ПРОЈЕКТАНТ			
САРАДНИК			ОЗНАКА И НАЗИВ ДЕЛА ПРОЈЕКТА: 1. ПРОЈЕКАТ АРХИТЕКТУРЕ
САРАДНИК	Љиљана Стрешњак, маст.инж.арх.		НАЗИВ ЦРТЕЖА: 5. МАГАЦИН, ПОСЕБНА КОНТРОЛА Основа крова
ДАТУМ: 2024.	БРОЈ ПРОЈЕКТА: 127/19-1	РАЗМЕРА: 1 : 50	ВРСТА ТЕХНИЧКЕ ДОКУМЕНТАЦИЈЕ: ИДР / БРОЈ ЦРТЕЖА: 4.2

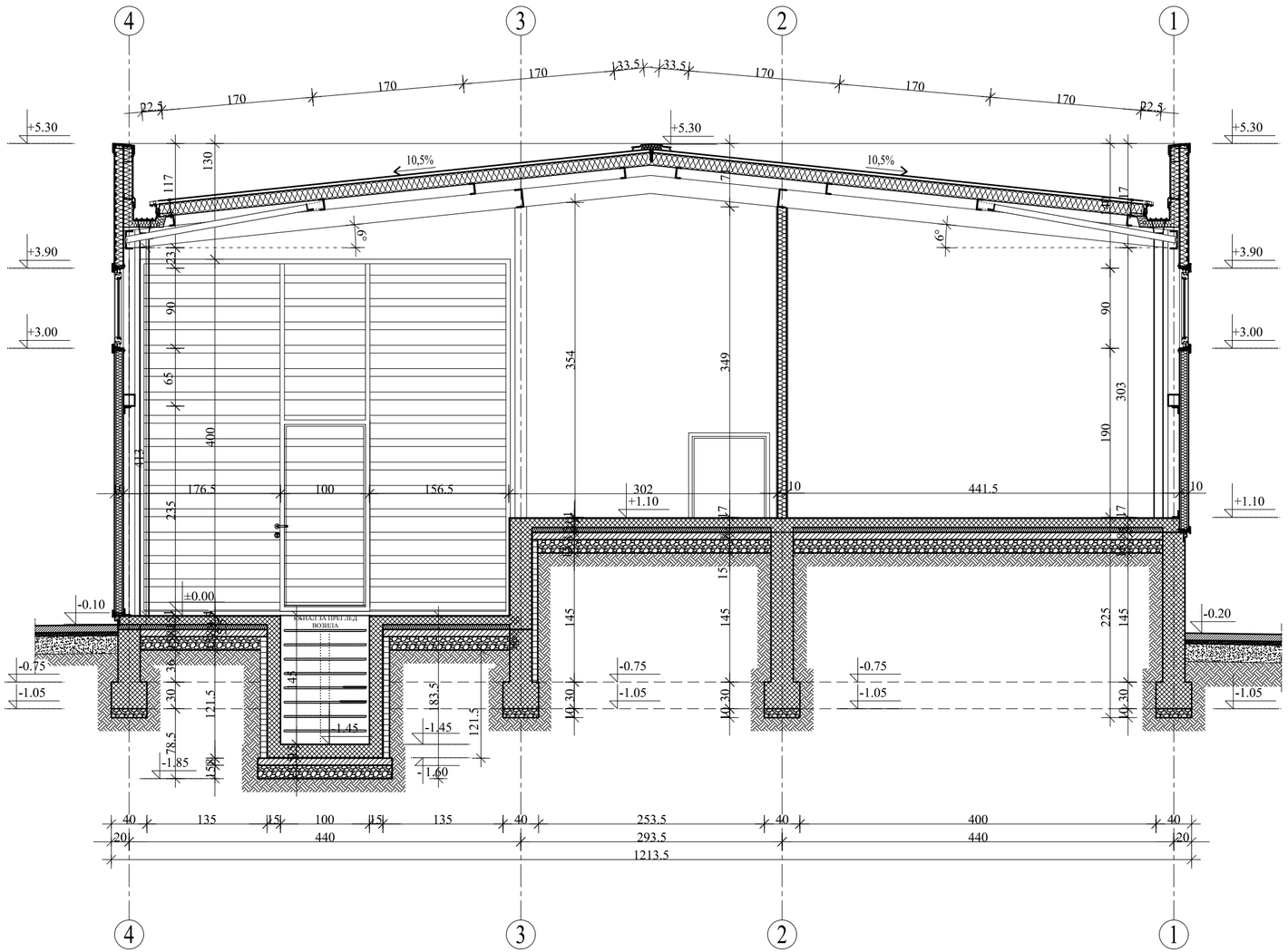

ЛЕГЕНДА:

- Термоизоловани фасадни панел, унутрашњи преградни панел
- Преградни зид од гипс-картон плоча, d=10 cm
- Армиран бетон
- Шљунак

5. МАГАЦИН, ПОСЕБНА КОНТРОЛА
Пресек А-А
Р=1:50

EN ISO 9001:2015
EN ISO 14001:2015
ISO/IEC 27001:2014
EN ISO 50001:2018
EN ISO 45001:2018
EN ISO 37001:2017
EN ISO 22301:2020

ДРУШТВО ЗА ПРОЈЕКТОВАЊЕ И ИНЖЕЊЕРИНГ
SIDPROJEKT Д.О.О.

КНЕЗА МИЛОША 2, 22240 ШИД, СРБИЈА; Тел: 022/712-004, 712-044; Факс: 716-020; E-mail: office@sidprojekt.rs; www.sidprojekt.rs

ОДГОВОРНИ ПРОЈЕКТАНТ	Сузана Цвитковац, дипл.инж.арх. бр. лиц. 300 М884 13	
ОДГОВОРНИ ПРОЈЕКТАНТ		
ПРОЈЕКТАНТ		
ПРОЈЕКТАНТ		
САРАДНИК		
САРАДНИК	Љиљана Стрешњак, маст.инж.арх.	
ДАТУМ: 2024.	БРОЈ ПРОЈЕКТА: 127/19-1	РАЗМЕРА: 1 : 50

ИНВЕСТИТОР:
РЕПУБЛИЧКА ДИРЕКЦИЈА ЗА ИМОВИНУ РЕПУБЛИКЕ СРБИЈЕ
Краља Милана 16, Београд

ОБЈЕКАТ И МЕСТО ГРАДЊЕ:
Гранични прелаз Мали Зворник (Нови мост) између Републике Србије и Босне и Херцеговине на кп. све у КО Мали Зворник

ОЗНАКА И НАЗИВ ДЕЛА ПРОЈЕКТА:
1. ПРОЈЕКАТ АРХИТЕКТУРЕ

НАЗИВ ЦРТЕЖА:
5. МАГАЦИН, ПОСЕБНА КОНТРОЛА
Пресек А-А

ВРСТА ТЕХНИЧКЕ ДОКУМЕНТАЦИЈЕ: ИДР

БРОЈ ЦРТЕЖА: 4.3

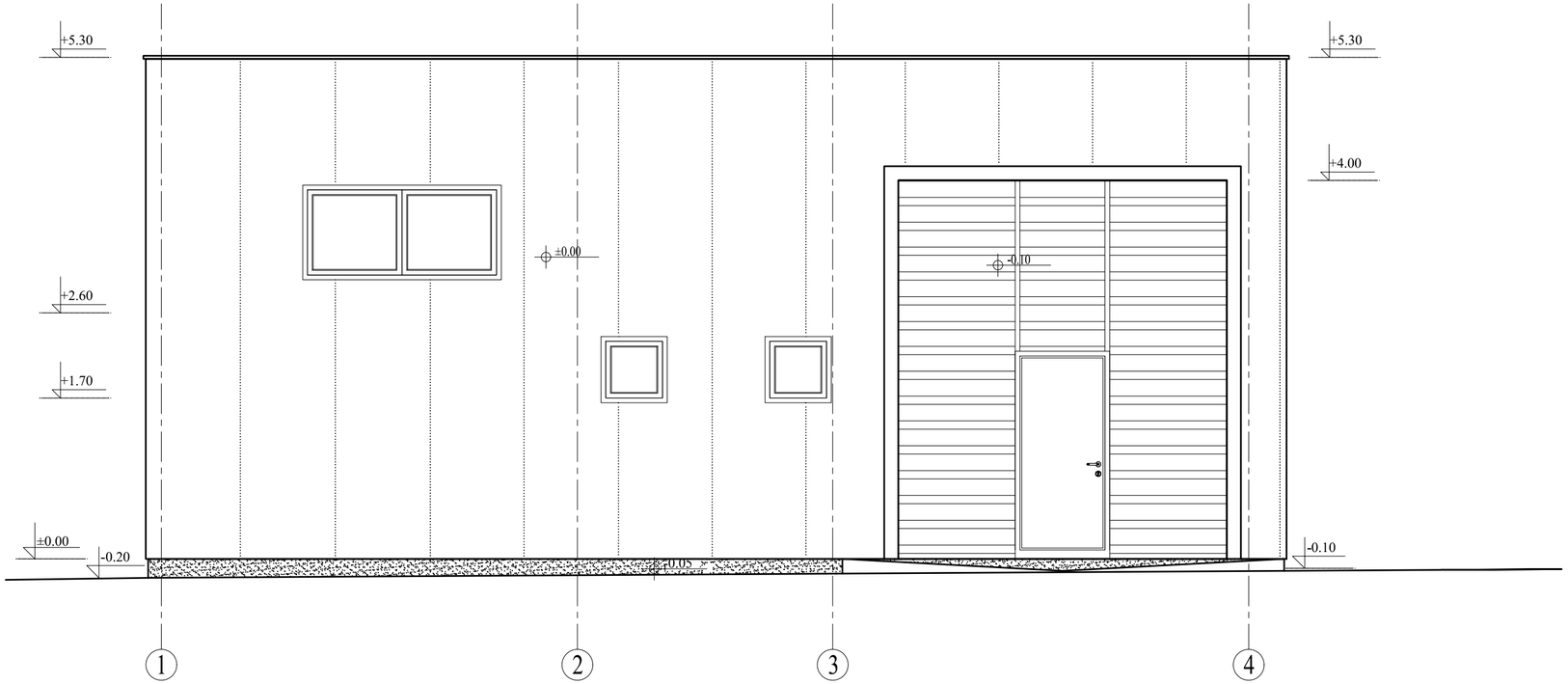

СЕВЕРОИСТОЧНА ФАСАДА

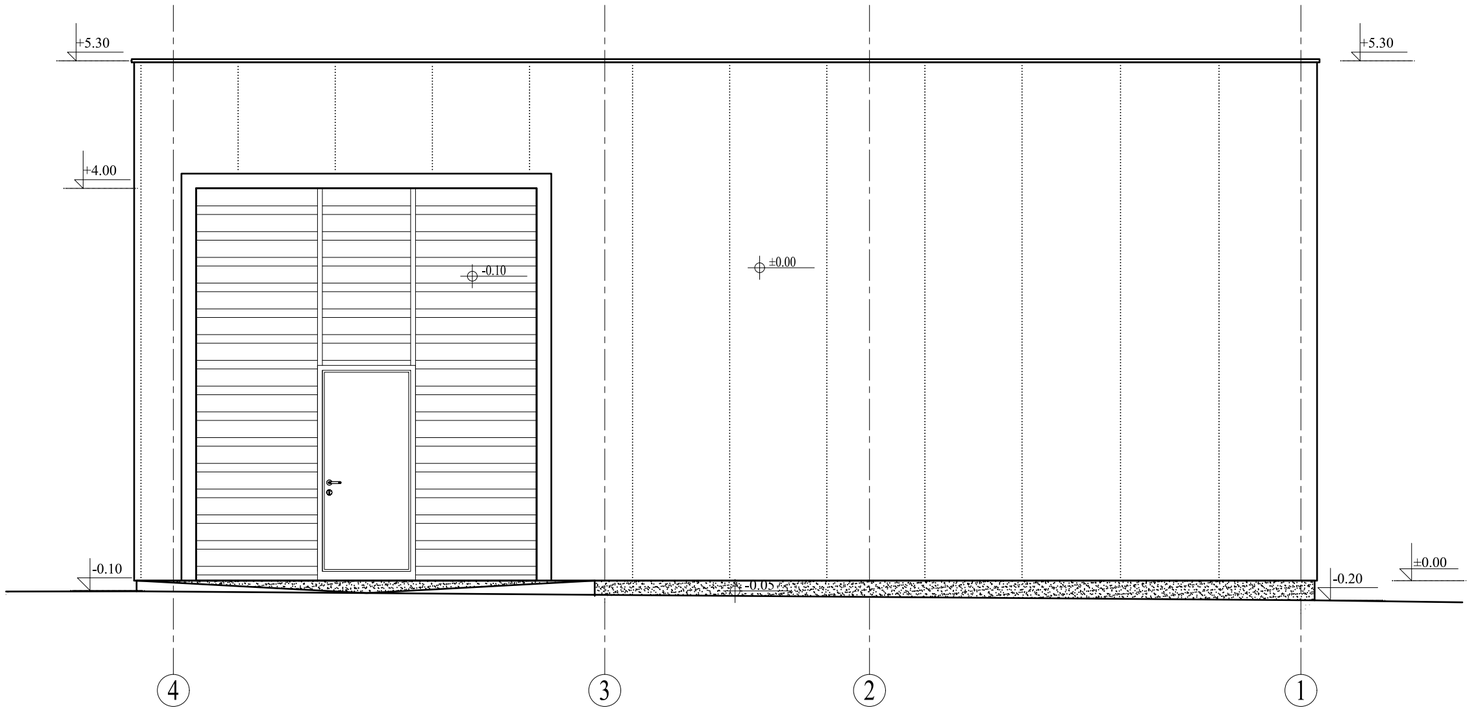

ЈУГОЗАПАДНА ФАСАДА

Бетонска сокла бојена акрилном бојом за бетон

Алуминијумска сегментна врата

Фасадни сендвич панели

5. МАГАЦИН, ПОСЕБНА КОНТРОЛА
Североисточна и југозападна фасада
Р=1:50

EN ISO 9001:2015
EN ISO 14001:2015
ISO/IEC 27001:2014
EN ISO 50001:2018
EN ISO 45001:2018
EN ISO 37001:2017
EN ISO 22301:2020

ДРУШТВО ЗА ПРОЈЕКТОВАЊЕ И ИНЖЕЊЕРИНГ
SIDPROJEKT Д.О.О.

КНЕЗА МИЛОША 2, 22240 ШИД, СРБИЈА; Тел: 022/712-004, 712-044; Факс: 716-020; E-mail: office@sidprojekt.rs; www.sidprojekt.rs

ОДГОВОРНИ ПРОЈЕКТАНТ	Сузана Цвитковац, дипл.инж.арх. бр. лиц. 300 М884 13		ИНВЕСТИТОР: РЕПУБЛИЧКА ДИРЕКЦИЈА ЗА ИМОВИНУ РЕПУБЛИКЕ СРБИЈЕ Краља Милана 16, Београд
ОДГОВОРНИ ПРОЈЕКТАНТ			ОБЈЕКАТ И МЕСТО ГРАДЊЕ: Гранични прелаз Мали Зворник (Нови мост) између Републике Србије и Босне и Херцеговине на кп. све у КО Мали Зворник
ПРОЈЕКТАНТ			
ПРОЈЕКТАНТ			
САРАДНИК			ОЗНАКА И НАЗИВ ДЕЛА ПРОЈЕКТА: 1. ПРОЈЕКАТ АРХИТЕКТУРЕ
САРАДНИК	Љиљана Стрешњак, маст.инж.арх.		НАЗИВ ЦРТЕЖА: 5. МАГАЦИН, ПОСЕБНА КОНТРОЛА Североисточна и југозападна фасада
ДАТУМ: 2024.	БРОЈ ПРОЈЕКТА: 127/19-1	РАЗМЕРА: 1 : 50	ВРСТА ТЕХНИЧКЕ ДОКУМЕНТАЦИЈЕ: ИДР / БРОЈ ЦРТЕЖА: 4.4

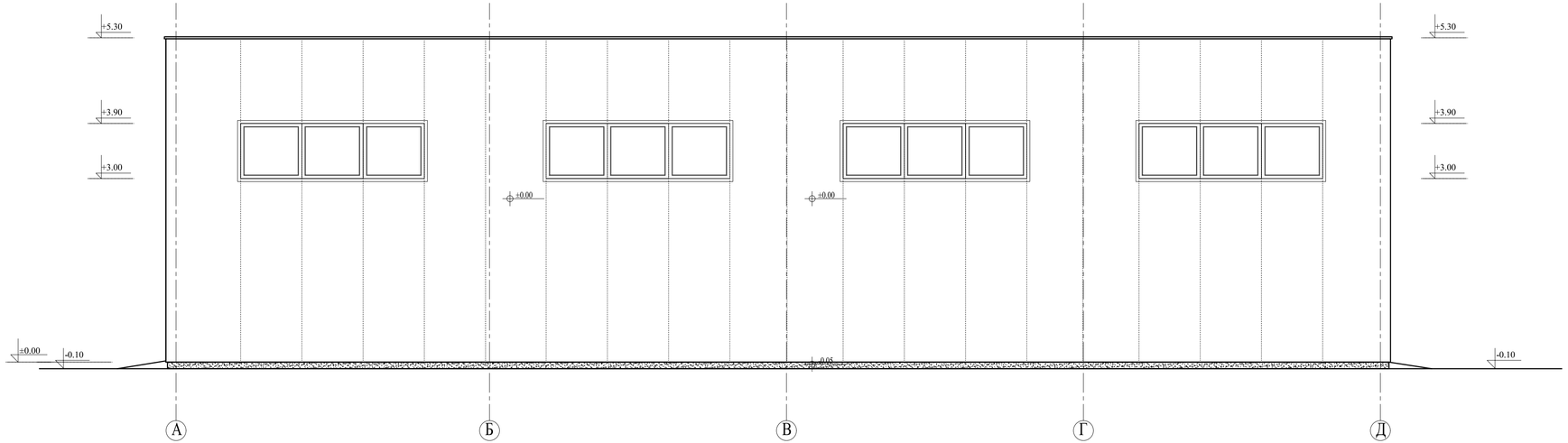

СЕВЕРОЗАПАДНА ФАСАДА

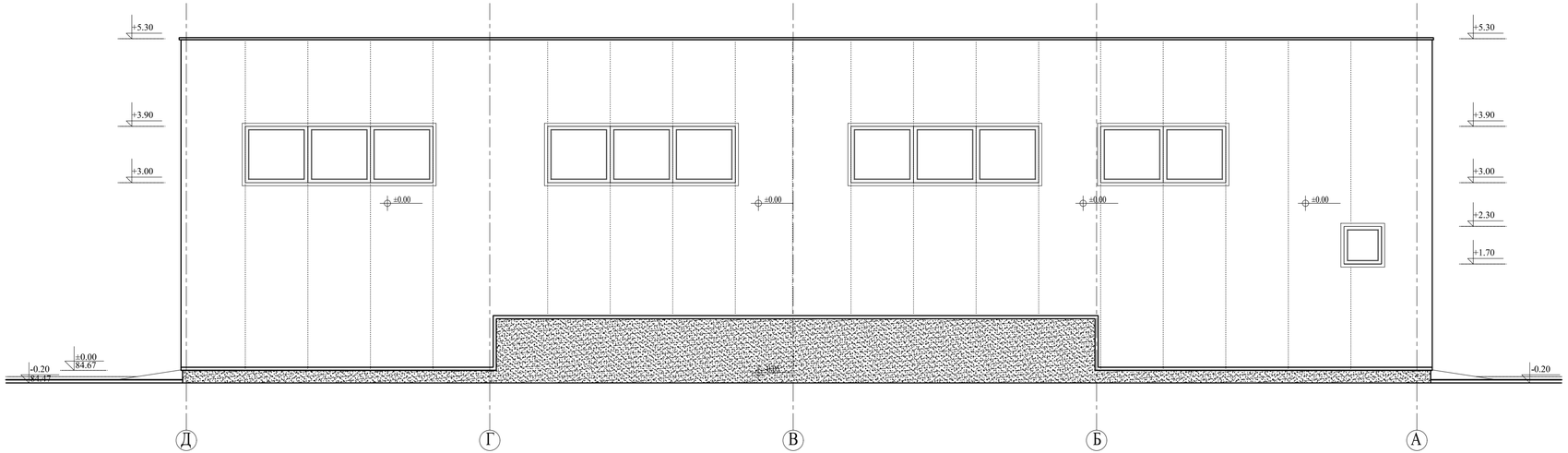

ЈУГОИСТОЧНА ФАСАДА

Бетонска сокла бојена акрилном бојом за бетон

Алуминијумска сегментна врата

Фасадни сендвич панели

5. МАГАЦИН, ПОСЕБНА КОНТРОЛА

Северозападна и југоисточна фасада

P=1:50

EN ISO 9001:2015
EN ISO 14001:2015
ISO/IEC 27001:2014
EN ISO 50001:2018
EN ISO 45001:2018
EN ISO 37001:2017
EN ISO 22301:2020

ДРУШТВО ЗА ПРОЈЕКТОВАЊЕ И ИНЖЕЊЕРИНГ
SIDPROJEKT Д.О.О.

КНЕЗА МИЛОША 2, 22240 ШИД, СРБИЈА; Тел: 022/712-004, 712-044; Факс: 716-020; E-mail: office@sidprojekt.rs; www.sidprojekt.rs

ОДГОВОРНИ ПРОЈЕКТАНТ	Сузана Цвитковац, дипл.инж.арх. бр. лиц. 300 M884 13		ИНВЕСТИТОР: РЕПУБЛИЧКА ДИРЕКЦИЈА ЗА ИМОВИНУ РЕПУБЛИКЕ СРБИЈЕ Краља Милана 16, Београд
ОДГОВОРНИ ПРОЈЕКТАНТ			ОБЈЕКАТ И МЕСТО ГРАДЊЕ: Гранични прелаз Мали Зворник (Нови мост) између Републике Србије и Босне и Херцеговине на кп. све у КО Мали Зворник
ПРОЈЕКТАНТ			
ПРОЈЕКТАНТ			
САРАДНИК			ОЗНАКА И НАЗИВ ДЕЛА ПРОЈЕКТА: 1. ПРОЈЕКАТ АРХИТЕКТУРЕ
САРАДНИК	Љиљана Стрешњак, маст.инж.арх.		НАЗИВ ЦРТЕЖА: 5. МАГАЦИН, ПОСЕБНА КОНТРОЛА Северозападна и југоисточна фасада
ДАТУМ: 2024.	БРОЈ ПРОЈЕКТА: 127/19-1	РАЗМЕРА: 1 : 50	ВРСТА ТЕХНИЧКЕ ДОКУМЕНТАЦИЈЕ: ИДР / БРОЈ ЦРТЕЖА: 4.5

5. САНИТАРНИ ЧВОР (објекат бр. 6)

ЛЕГЕНДА:

Термоизоловани фасадни панел

Преградни зид од гипс-картон плоча, d=12 cm

ОСНОВА ПРИЗЕМЉА

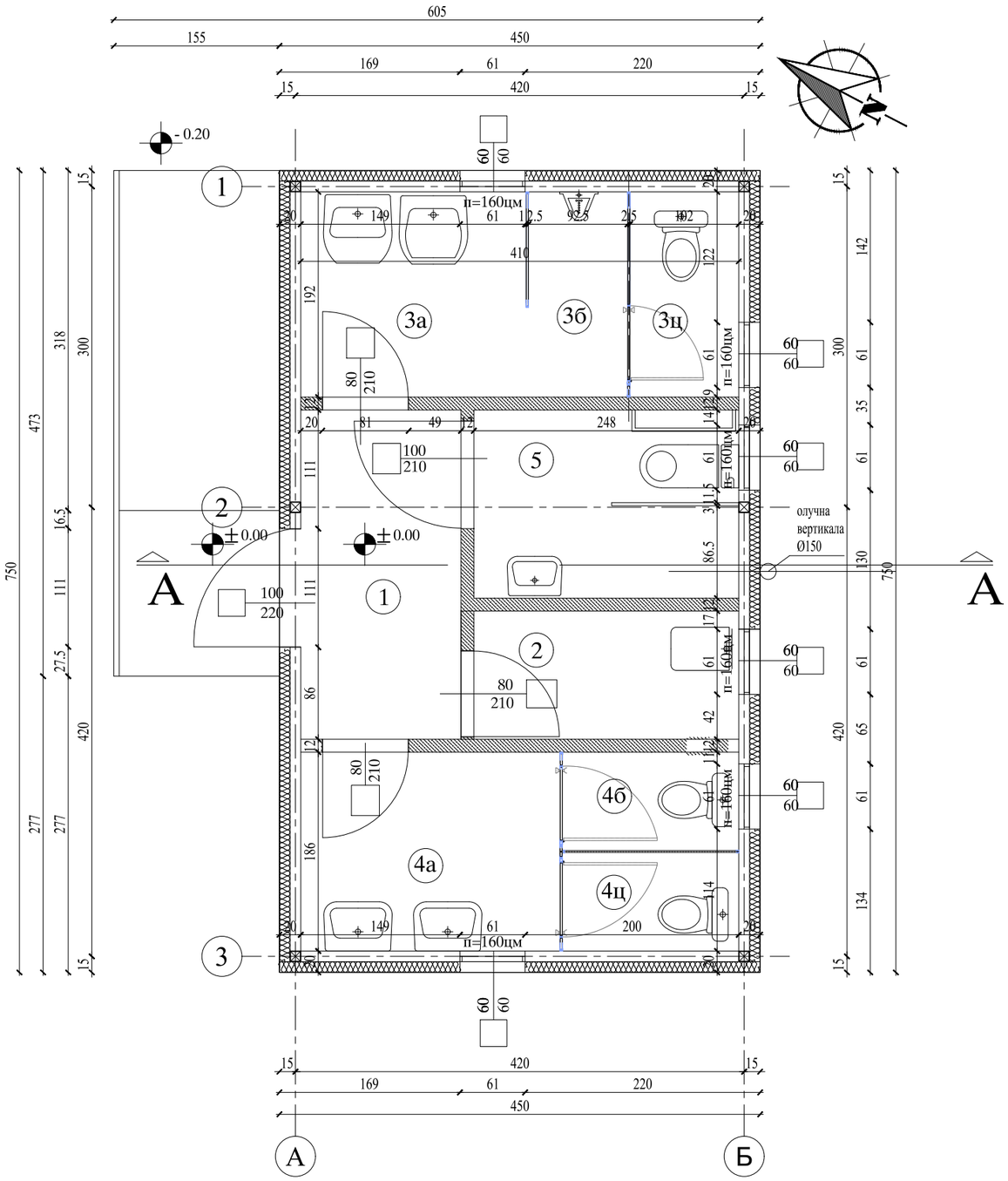

БР	НАЗИВ ПРОСТОРИЈЕ	ПОД	ПОВРШ.	ОБИМ
1	предпростор санитарног чвора	керамичке плочице	4.61	9.16
2	простор за наплату и трокадеро	керамичке плочице	2.98	7.36
3	мушки санитарни чвор	керамичке плочице	7.87	12.04
	а) умиваоници			
	б) писоари			
	ц) кабине			
4	женски санитарни чвор	керамичке плочице	7.63	11.92
	а) умиваоници			
	б) кабина			
	ц) кабина			
5	санитарни чвор за инвалиде	керамичке плочице	4.37	8.48

УКУПНА НЕТО ПОВРШИНА	27.46 м2
УКУПНА БРУТО ПОВРШИНА	33.75 м2

6. САНИТАРНИ ЧВОР
Основа приземља
Р=1:50

EN ISO 9001:2015
EN ISO 14001:2015
ISO/IEC 27001:2014
EN ISO 50001:2018
EN ISO 45001:2018
EN ISO 37001:2017
EN ISO 22301:2020

ДРУШТВО ЗА ПРОЈЕКТОВАЊЕ И ИНЖЕЊЕРИНГ
SIDPROJEKT Д.О.О.

КНЕЗА МИЛОША 2, 22240 ШИД, СРБИЈА; Тел: 022/712-004, 712-044; Факс: 716-020; E-mail: office@sidprojekt.rs; www.sidprojekt.rs

ОДГОВОРНИ ПРОЈЕКТАНТ	Сузана Цвитковац, дипл.инж.арх. бр. лиценце 300 М884 13		ИНВЕСТИТОР: РЕПУБЛИЧКА ДИРЕКЦИЈА ЗА ИМОВИНУ РЕПУБЛИКЕ СРБИЈЕ Краља Милана 16, Београд
ОДГОВОРНИ ПРОЈЕКТАНТ			ОБЈЕКАТ И МЕСТО ГРАДЊЕ: Гранични прелаз Мали Зворник (Нови мост) између Републике Србије и Босне и Херцеговине на кп. све у КО Мали Зворник
ПРОЈЕКТАНТ			
ПРОЈЕКТАНТ			
САРАДНИК			ОЗНАКА И НАЗИВ ДЕЛА ПРОЈЕКТА: 1. ПРОЈЕКАТ АРХИТЕКТУРЕ
САРАДНИК	Љиљана Стрешњак, маст.инж.арх.		НАЗИВ ЦРТЕЖА: 6. САНИТАРНИ ЧВОР Основа приземља
ДАТУМ: 2024.	БРОЈ ПРОЈЕКТА: 127/19-1	РАЗМЕРА: 1 : 50	ВРСТА ТЕХНИЧКЕ ДОКУМЕНТАЦИЈЕ: ИДР; БРОЈ ЦРТЕЖА: 5.1

ОСНОВА КРОВА

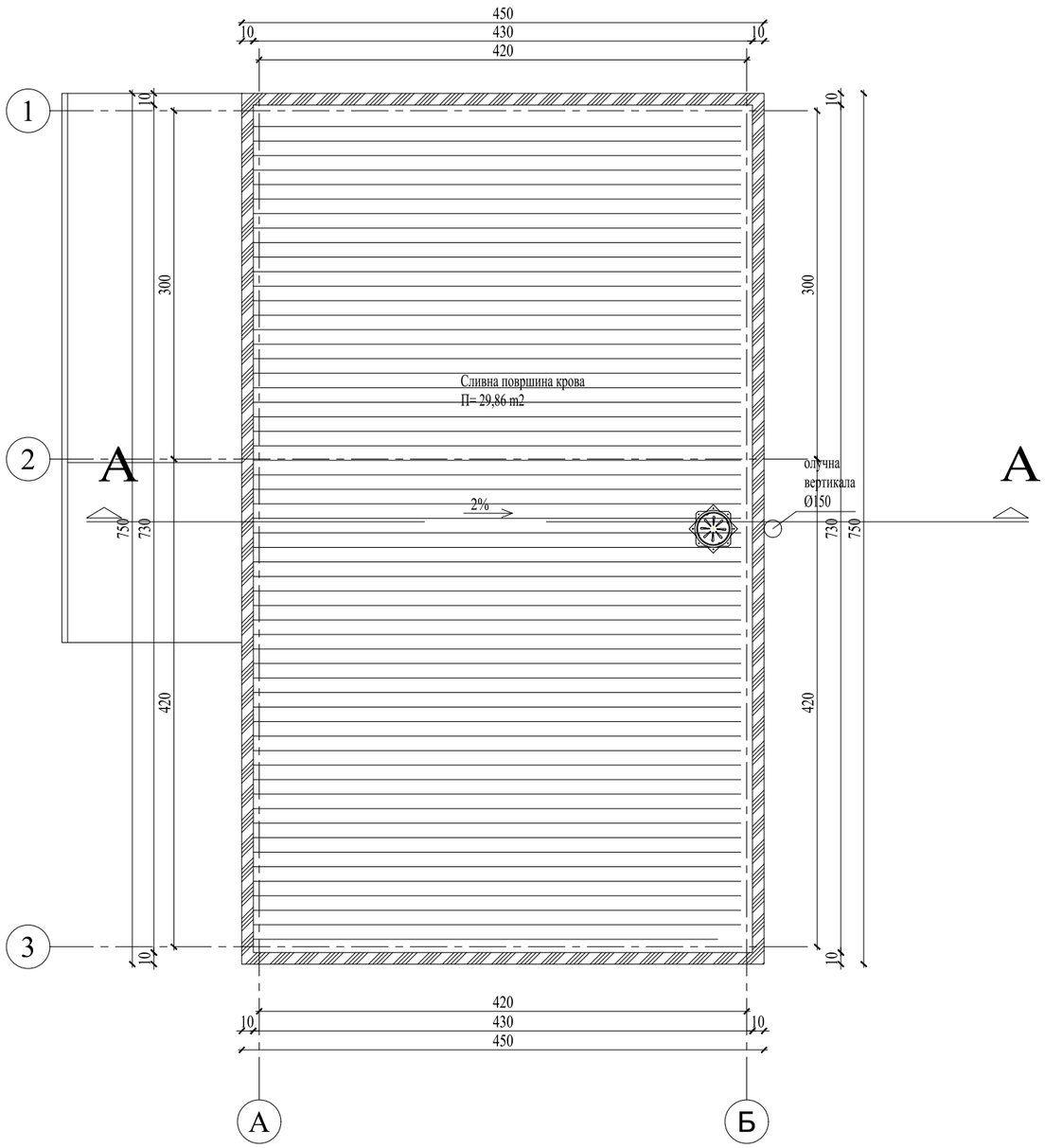

ЛЕГЕНДА:

Атика опшивена поцинковано - пластифицираним челичним лимом

Термоизолациони сендвич кровни панел

6. САНИТАРНИ ЧВОР
Изглед крова
Р=1:50

EN ISO 9001:2015 EN ISO 14001:2015 ISO/IEC 27001:2014 EN ISO 50001:2018 EN ISO 45001:2018 EN ISO 37001:2017 EN ISO 22301:2020	ДРУШТВО ЗА ПРОЈЕКТОВАЊЕ И ИНЖЕЊЕРИНГ SIDPROJEKT Д.О.О.		
КНЕЗА МИЛОША 2, 22240 ШИД, СРБИЈА; Тел: 022/712-004, 712-044; Факс: 716-020; E-mail: office@sidprojekt.rs; www.sidprojekt.rs			
ОДГОВОРНИ ПРОЈЕКТАНТ	Сузана Цвитковац, дипл.инж.арх. бр. лиценце 300 М884 13		ИНВЕСТИТОР: РЕПУБЛИЧКА ДИРЕКЦИЈА ЗА ИМОВИНУ РЕПУБЛИКЕ СРБИЈЕ Краља Милана 16, Београд
ОДГОВОРНИ ПРОЈЕКТАНТ			ОБЈЕКАТ И МЕСТО ГРАДЊЕ: Гранични прелаз Мали Зворник (Нови мост) између Републике Србије и Босне и Херцеговине на кп. све у КО Мали Зворник
ПРОЈЕКТАНТ			
ПРОЈЕКТАНТ			
САРАДНИК			ОЗНАКА И НАЗИВ ДЕЛА ПРОЈЕКТА: 1. ПРОЈЕКАТ АРХИТЕКТУРЕ
САРАДНИК	Љиљана Стрешњак, маст.инж.арх.		НАЗИВ ЦРТЕЖА: 6. САНИТАРНИ ЧВОР Изглед крова
ДАТУМ: 2024.	БРОЈ ПРОЈЕКТА: 127/19-1	РАЗМЕРА: 1 : 50	ВРСТА ТЕХНИЧКЕ ДОКУМЕНТАЦИЈЕ: ИДР БРОЈ ЦРТЕЖА: 5.2

ПРЕСЕК А-А

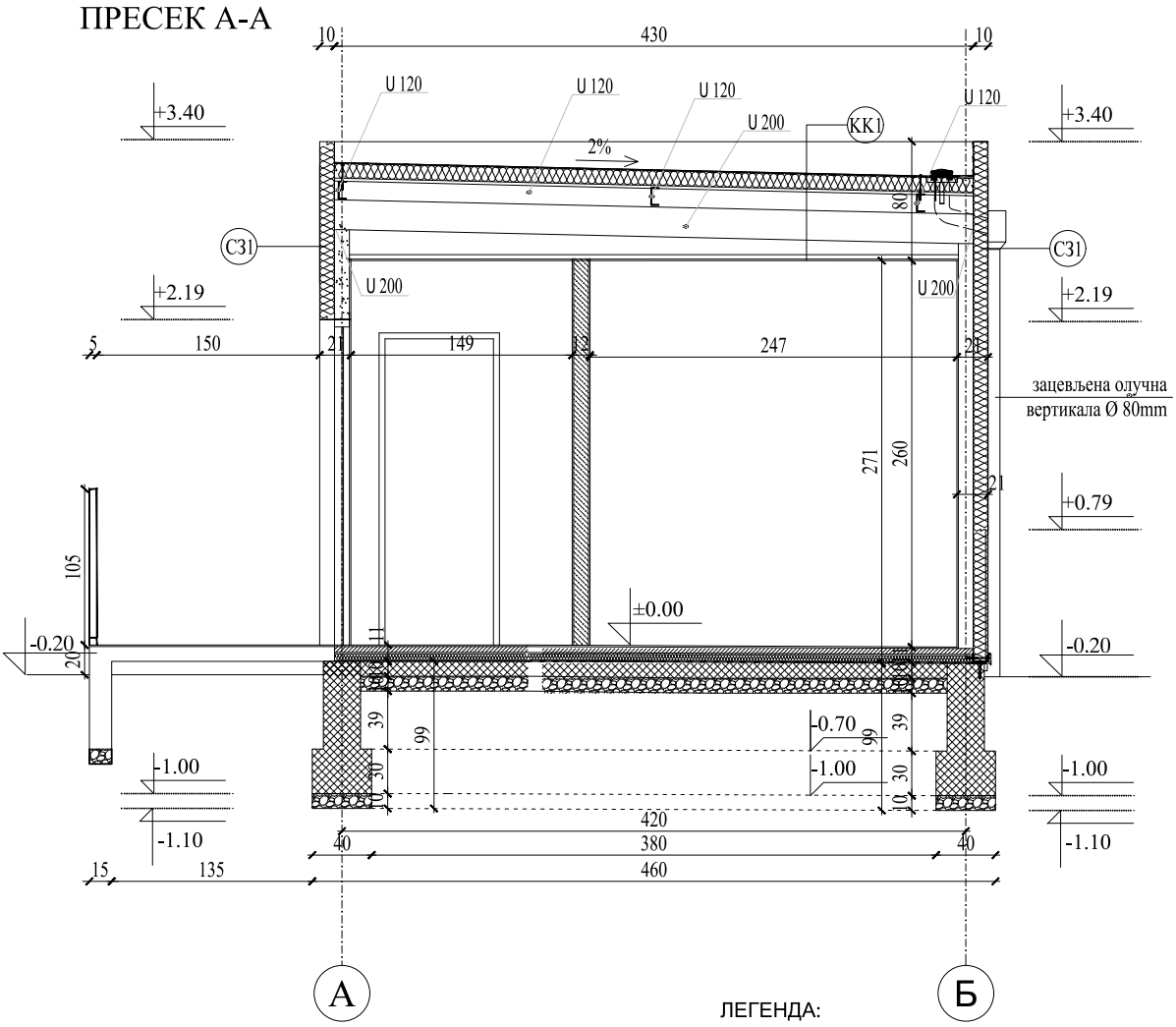

ЛЕГЕНДА:

- Термоизоловани фасадни панел
- Преградни зид од гипс-картон плоча, d=12 cm
- Армиран бетон
- Шљунак

6. САНИТАРНИ ЧВОР
Пресек А-А
Р=1:50

EN ISO 9001:2015 EN ISO 14001:2015 ISO/IEC 27001:2014 EN ISO 50001:2018 EN ISO 45001:2018 EN ISO 37001:2017 EN ISO 22301:2020	ДРУШТВО ЗА ПРОЈЕКТОВАЊЕ И ИНЖЕЊЕРИНГ SIDPROJEKT Д.О.О.		
КНЕЗА МИЛОША 2, 22240 ШИД, СРБИЈА; Тел: 022/712-004, 712-044; Факс: 716-020; E-mail: office@sidprojekt.rs; www.sidprojekt.rs			
ОДГОВОРНИ ПРОЈЕКТАНТ	Сузана Цвитковац, дипл.инж.арх. бр. лиценце 300 М884 13		ИНВЕСТИТОР: РЕПУБЛИЧКА ДИРЕКЦИЈА ЗА ИМОВИНУ РЕПУБЛИКЕ СРБИЈЕ Краља Милана 16, Београд
ОДГОВОРНИ ПРОЈЕКТАНТ			ОБЈЕКАТ И МЕСТО ГРАДЊЕ:
ПРОЈЕКТАНТ			Гранични прелаз Мали Зворник (Нови мост) између Републике Србије и Босне и Херцеговине на кп. све у КО Мали Зворник
ПРОЈЕКТАНТ			
САРАДНИК			ОЗНАКА И НАЗИВ ДЕЛА ПРОЈЕКТА: 1. ПРОЈЕКАТ АРХИТЕКТУРЕ
САРАДНИК	Љиљана Стрешњак, маст.инж.арх.		НАЗИВ ЦРТЕЖА: 6. САНИТАРНИ ЧВОР Пресек А-А
ДАТУМ: 2024.	БРОЈ ПРОЈЕКТА: 127/19-1	РАЗМЕРА: 1 : 50	ВРСТА ТЕХНИЧКЕ ДОКУМЕНТАЦИЈЕ: ИДР БРОЈ ЦРТЕЖА: 5.3

СЕВЕРОЗАПАДНА ФАСАДА

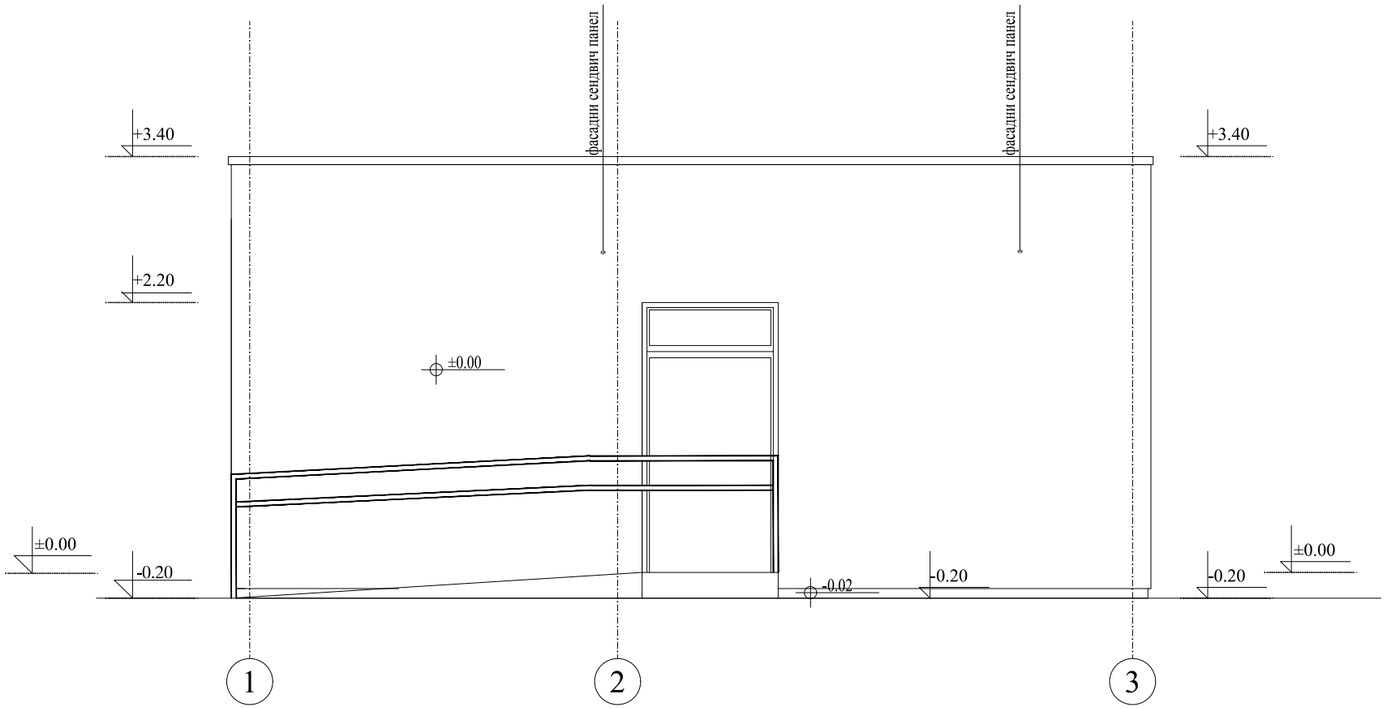

ЈУГОЗАПАДНА ФАСАДА

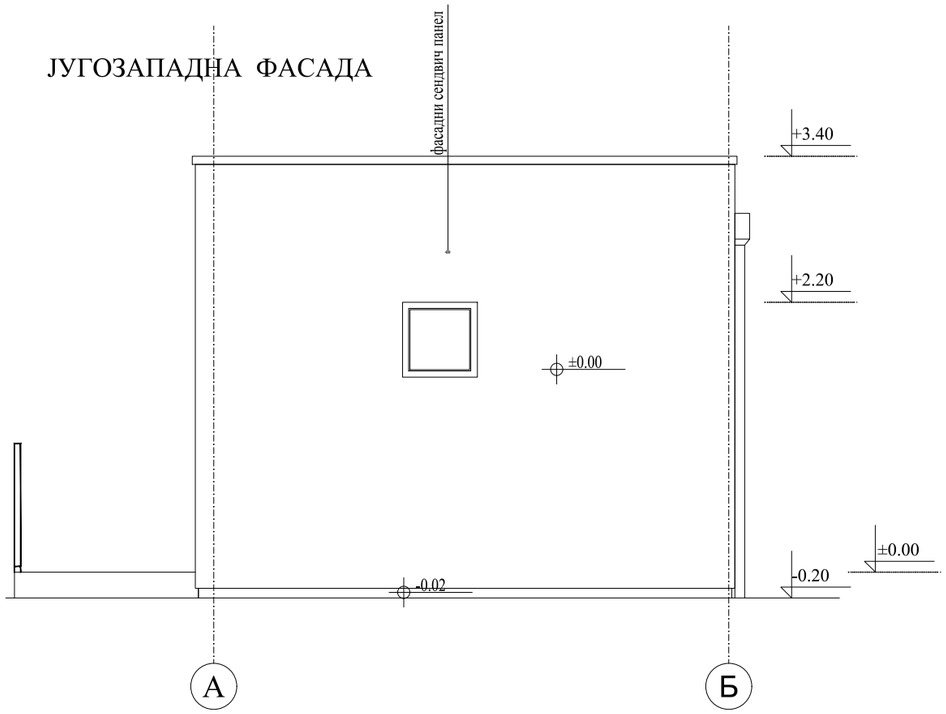

6. САНИТАРНИ ЧВОР
Северозападна и југозападна фасада
Р=1:50

EN ISO 9001:2015 EN ISO 14001:2015 ISO/IEC 27001:2014 EN ISO 50001:2018 EN ISO 45001:2018 EN ISO 37001:2017 EN ISO 22301:2020			ДРУШТВО ЗА ПРОЈЕКТОВАЊЕ И ИНЖЕЊЕРИНГ SIDPROJEKT Д.О.О.
КНЕЗА МИЛОША 2, 22240 ШИД, СРБИЈА; Тел: 022/712-004, 712-044; Факс: 716-020; E-mail: office@sidprojekt.rs; www.sidprojekt.rs			
ОДГОВОРНИ ПРОЈЕКТАНТ	Сузана Цвитковац, дипл.инж.арх. бр. лиценце 300 М884 13		ИНВЕСТИТОР: РЕПУБЛИЧКА ДИРЕКЦИЈА ЗА ИМОВИНУ РЕПУБЛИКЕ СРБИЈЕ Краља Милана 16, Београд
ОДГОВОРНИ ПРОЈЕКТАНТ			ОБЈЕКАТ И МЕСТО ГРАДЊЕ: Гранични прелаз Мали Зворник (Нови мост) између Републике Србије и Босне и Херцеговине на кп. све у КО Мали Зворник
ПРОЈЕКТАНТ			
ПРОЈЕКТАНТ			
САРАДНИК			ОЗНАКА И НАЗИВ ДЕЛА ПРОЈЕКТА: 1. ПРОЈЕКАТ АРХИТЕКТУРЕ
САРАДНИК	Љиљана Стрешњак, маст.инж.арх.		НАЗИВ ЦРТЕЖА: 6. САНИТАРНИ ЧВОР Северозападна и југозападна фасада
ДАТУМ: 2024.	БРОЈ ПРОЈЕКТА: 127/19-1	РАЗМЕРА: 1 : 50	ВРСТА ТЕХНИЧКЕ ДОКУМЕНТАЦИЈЕ: ИДР БРОЈ ЦРТЕЖА: 5.4

ЈУГОИСТОЧНА ФАСАДА

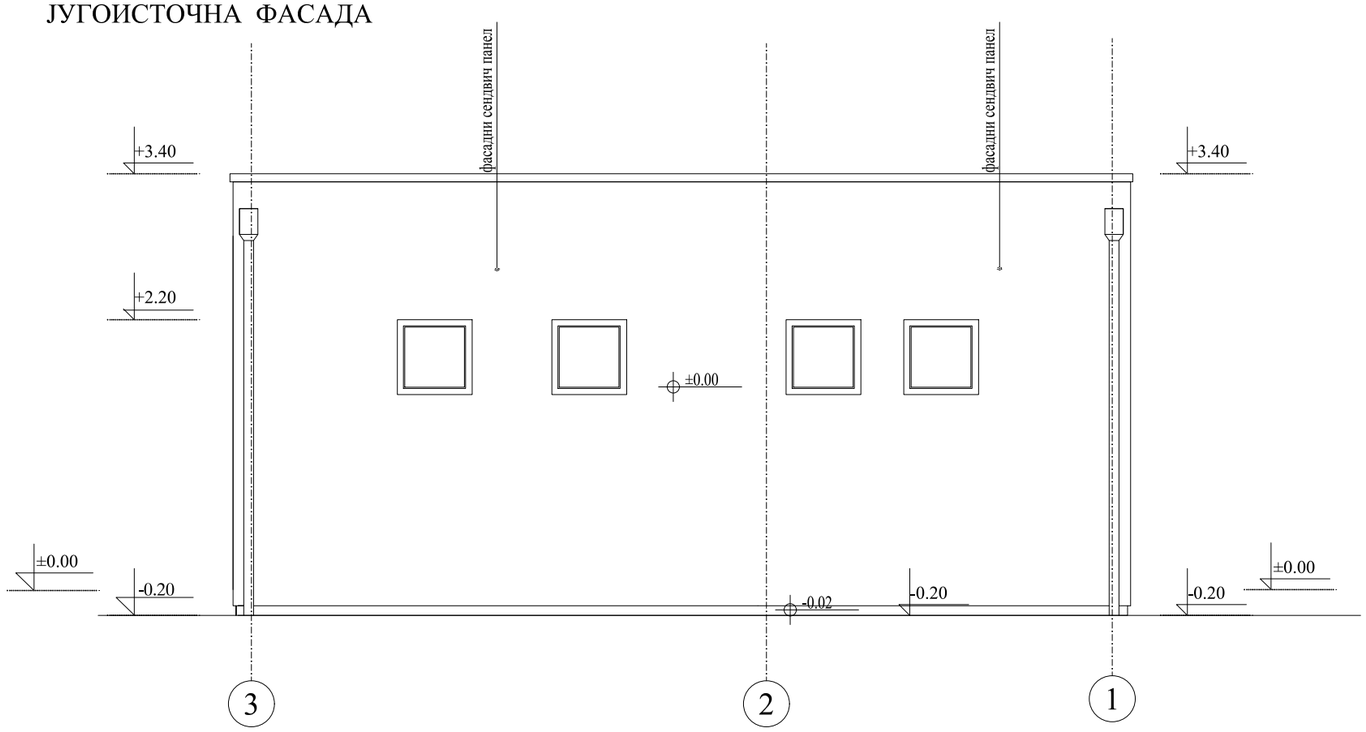

СЕВЕРОИСТОЧНА ФАСАДА

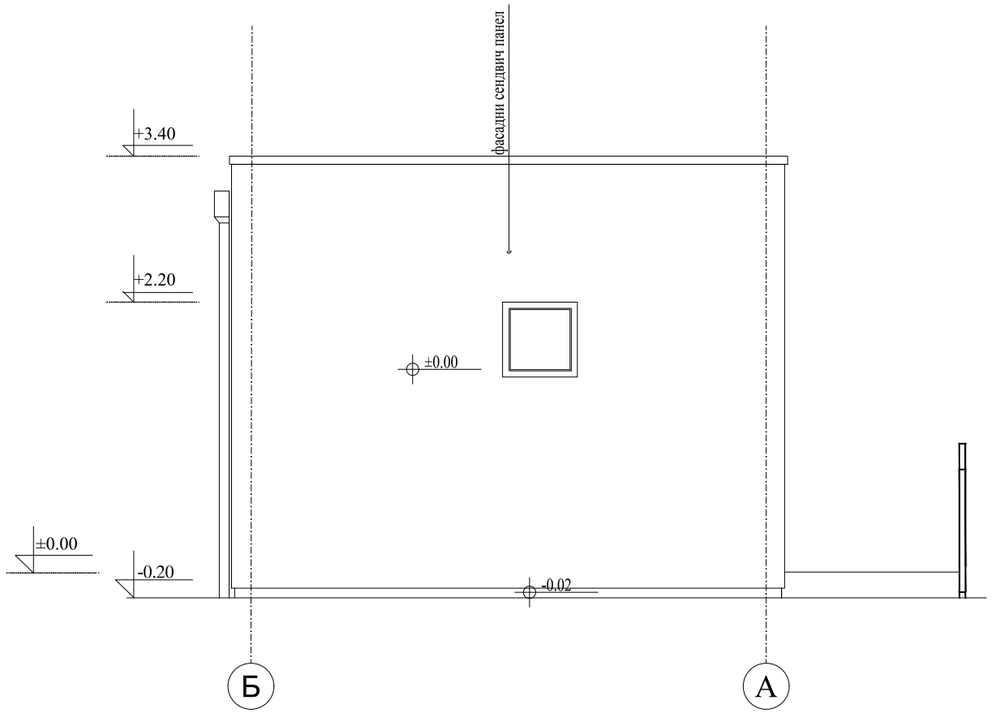

6. САНИТАРНИ ЧВОР
Југоисточна и североисточна фасада
Р=1:50

EN ISO 9001:2015
EN ISO 14001:2015
ISO/IEC 27001:2014
EN ISO 50001:2018
EN ISO 45001:2018
EN ISO 37001:2017
EN ISO 22301:2020

ДРУШТВО ЗА ПРОЈЕКТОВАЊЕ И ИНЖЕЊЕРИНГ
SIDPROJEKT Д.О.О.

КНЕЗА МИЛОША 2, 22240 ШИД, СРБИЈА; Тел: 022/712-004, 712-044; Факс: 716-020; E-mail: office@sidprojekt.rs; www.sidprojekt.rs

ОДГОВОРНИ ПРОЈЕКТАНТ	Сузана Цвитковац, дипл.инж.арх. бр. лиценце 300 М884 13		ИНВЕСТИТОР: РЕПУБЛИЧКА ДИРЕКЦИЈА ЗА ИМОВИНУ РЕПУБЛИКЕ СРБИЈЕ Краља Милана 16, Београд
ОДГОВОРНИ ПРОЈЕКТАНТ			ОБЈЕКАТ И МЕСТО ГРАДЊЕ: Гранични прелаз Мали Зворник (Нови мост) између Републике Србије и Босне и Херцеговине на кп. све у КО Мали Зворник
ПРОЈЕКТАНТ			
ПРОЈЕКТАНТ			
САРАДНИК			ОЗНАКА И НАЗИВ ДЕЛА ПРОЈЕКТА: 1. ПРОЈЕКАТ АРХИТЕКТУРЕ
САРАДНИК	Љиљана Стрешњак, маст.инж.арх.		НАЗИВ ЦРТЕЖА: 6. САНИТАРНИ ЧВОР Југоисточна и североисточна фасада
ДАТУМ: 2024.	БРОЈ ПРОЈЕКТА: 127/19-1	РАЗМЕРА: 1 : 50	ВРСТА ТЕХНИЧКЕ ДОКУМЕНТАЦИЈЕ: ИДР / БРОЈ ЦРТЕЖА: 5.5

6. ОБЈЕКАТ ЗА ДЕТАЉАН ПРЕГЛЕД ПУТНИЧКИХ АУТОМОБИЛА (објекат бр. 7)

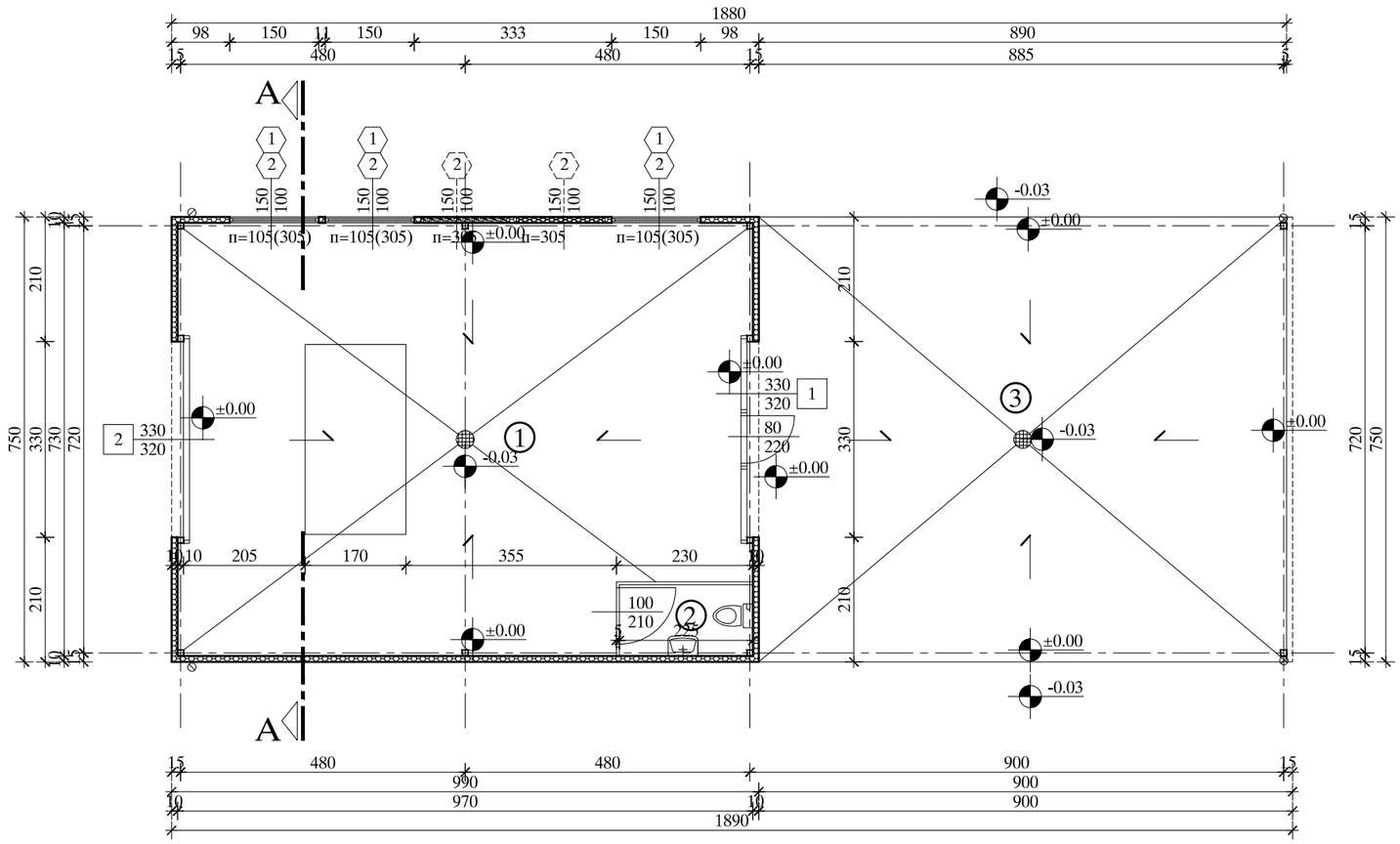

БР	НАЗИВ ПРОСТОРИЈЕ	ПОД	ПОВРШИНА	ОБИМ
1	ГАРАЖА ЗА ДЕТАЉАН ПРЕГЛЕД	киселоотпорне плочице	67.19	34.80
2	САНИТАРНИ ЧВОР	киселоотпорне плочице	2.69	6.90
3	НАДКРИВЕНИ ДЕО	киселоотпорне плочице	66.73	33.20

УКУПНА НЕТО ПОВРШИНА ПРИЗЕМЉА:	136.61 m²
УКУПНА БРУТО ПОВРШИНА ПРИЗЕМЉА:	141.00 m²

7. ОБЈЕКАТ ЗА ДЕТАЉАН ПРЕГЛЕД ПУТНИЧКИХ АУТОМОБИЛА

Основа приземља

Р=1:100

EN ISO 9001:2015
EN ISO 14001:2015
ISO/IEC 27001:2014
EN ISO 50001:2018
EN ISO 45001:2018
EN ISO 37001:2017
EN ISO 22301:2020

ДРУШТВО ЗА ПРОЈЕКТОВАЊЕ И ИНЖЕЊЕРИНГ SIDPROJEKT Д.О.О.

КНЕЗА МИЛОША 2, 22240 ШИД, СРБИЈА; Тел: 022/712-004, 712-044; Факс: 716-020; E-mail: office@sidprojekt.rs; www.sidprojekt.rs

ОДГОВОРНИ ПРОЈЕКТАНТ	Сузана Цвитковац, дипл.инж.арх. бр. лиц. 300 М884 13		ИНВЕСТИТОР: РЕПУБЛИЧКА ДИРЕКЦИЈА ЗА ИМОВИНУ РЕПУБЛИКЕ СРБИЈЕ Краља Милана 16, Београд
ОДГОВОРНИ ПРОЈЕКТАНТ			ОБЈЕКАТ И МЕСТО ГРАДЊЕ: Гранични прелаз Мали Зворник (Нови мост) између Републике Србије и Босне и Херцеговине на кп. све у КО Мали Зворник
ПРОЈЕКТАНТ			
ПРОЈЕКТАНТ			
САРАДНИК			ОЗНАКА И НАЗИВ ДЕЛА ПРОЈЕКТА: 1. ПРОЈЕКАТ АРХИТЕКТУРЕ
САРАДНИК	Љиљана Стрешњак, маст.инж.арх.		НАЗИВ ЦРТЕЖА: 7. ОБЈЕКАТ ЗА ДЕТАЉАН ПРЕГЛЕД ПУТНИЧКИХ АУТОМОБИЛА Основа приземља
ДАТУМ: 2024.	БРОЈ ПРОЈЕКТА: 127/19-1	РАЗМЕРА: 1 : 100	ВРСТА ТЕХНИЧКЕ ДОКУМЕНТАЦИЈЕ: ИДР / БРОЈ ЦРТЕЖА: 6.1

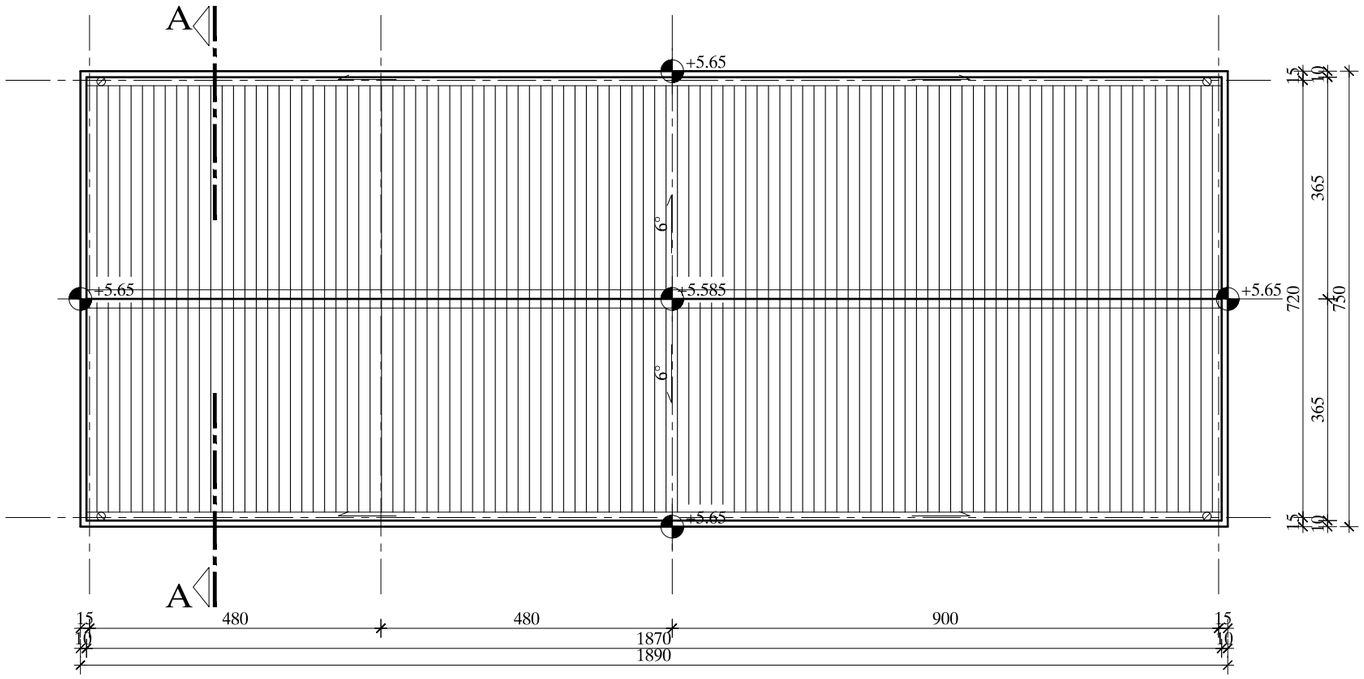

изглед крова

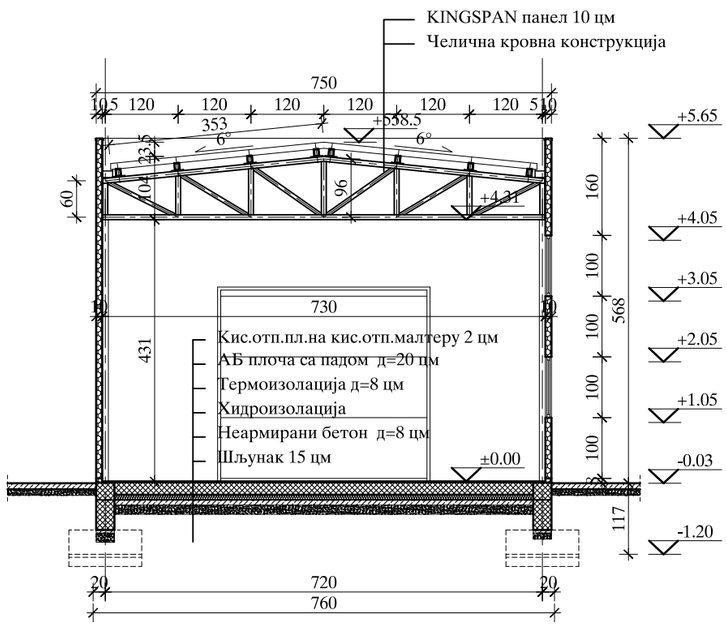

пресек А-А

7. ОБЈЕКАТ ЗА ДЕТАЉАН ПРЕГЛЕД ПУТНИЧКИХ АУТОМОБИЛА

Изглед крова и пресек А-А

Р=1:100

EN ISO 9001:2015
EN ISO 14001:2015
ISO/IEC 27001:2014
EN ISO 50001:2018
EN ISO 45001:2018
EN ISO 37001:2017
EN ISO 22301:2020

ДРУШТВО ЗА ПРОЈЕКТОВАЊЕ И ИНЖЕЊЕРИНГ
SIDPROJEKT Д.О.О.

КНЕЗА МИЛОША 2, 22240 ШИД, СРБИЈА; Тел: 022/712-004, 712-044; Факс: 716-020; E-mail: office@sidprojekt.rs; www.sidprojekt.rs

ОДГОВОРНИ ПРОЈЕКТАНТ	Сузана Цвитковац, дипл.инж.арх. бр. лиц. 300 М884 13		ИНВЕСТИТОР: РЕПУБЛИЧКА ДИРЕКЦИЈА ЗА ИМОВИНУ РЕПУБЛИКЕ СРБИЈЕ Краља Милана 16, Београд
ОДГОВОРНИ ПРОЈЕКТАНТ			ОБЈЕКАТ И МЕСТО ГРАДЊЕ: Гранични прелаз Мали Зворник (Нови мост) између Републике Србије и Босне и Херцеговине на кп. све у КО Мали Зворник
ПРОЈЕКТАНТ			
ПРОЈЕКТАНТ			
САРАДНИК			ОЗНАКА И НАЗИВ ДЕЛА ПРОЈЕКТА: 1. ПРОЈЕКАТ АРХИТЕКТУРЕ
САРАДНИК	Љиљана Стрешњак, маст.инж.арх.		НАЗИВ ЦРТЕЖА: 7. ОБЈЕКАТ ЗА ДЕТАЉАН ПРЕГЛЕД ПУТНИЧКИХ АУТОМОБИЛА Изглед крова и пресек А-А
ДАТУМ: 2024.	БРОЈ ПРОЈЕКТА: 127/19-1	РАЗМЕРА: 1 : 100	ВРСТА ТЕХНИЧКЕ ДОКУМЕНТАЦИЈЕ: ИДР / БРОЈ ЦРТЕЖА: 6.2

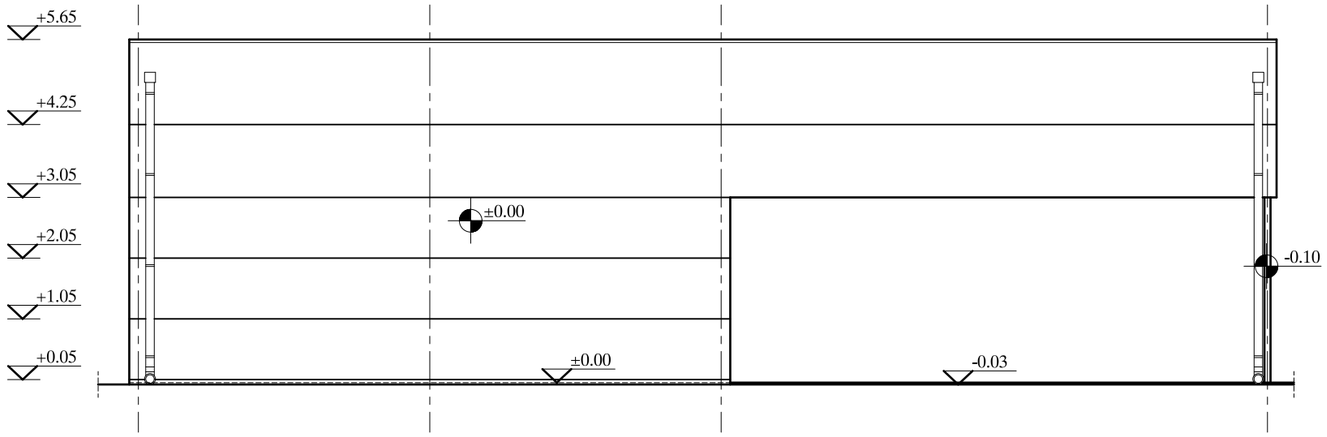

Југоисточна фасада

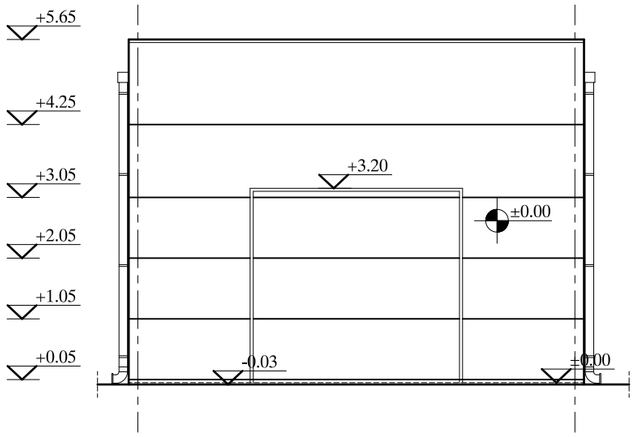

Југозападна фасада

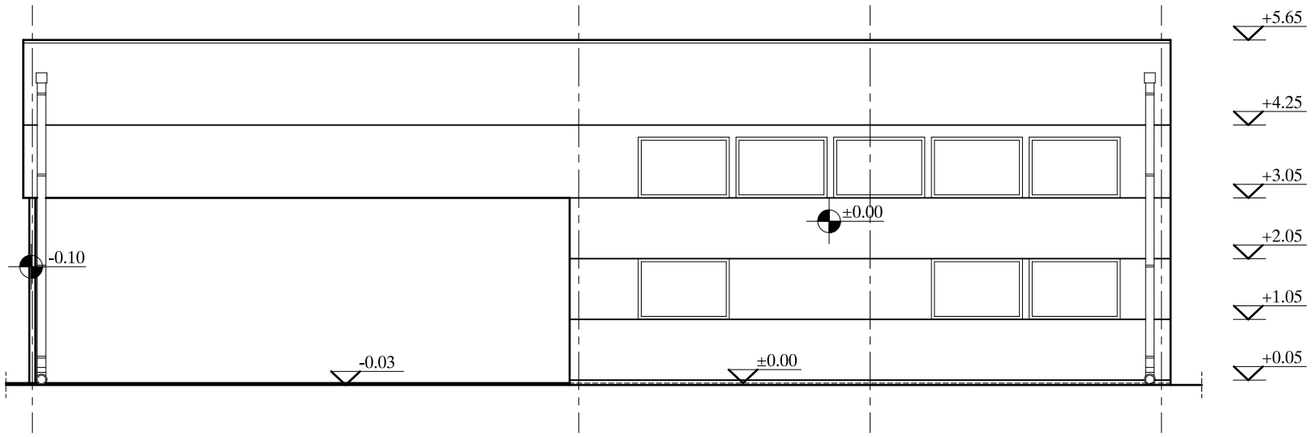

Северозападна фасада

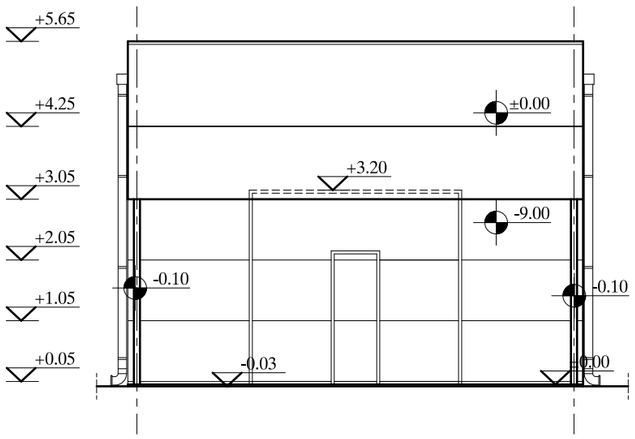

Североисточна фасада

7. ОБЈЕКАТ ЗА ДЕТАЉАН ПРЕГЛЕД ПУТНИЧКИХ АУТОМОБИЛА

Фасаде

Р=1:100

EN ISO 9001:2015
EN ISO 14001:2015
ISO/IEC 27001:2014
EN ISO 50001:2018
EN ISO 45001:2018
EN ISO 37001:2017
EN ISO 22301:2020

ДРУШТВО ЗА ПРОЈЕКТОВАЊЕ И ИНЖЕЊЕРИНГ
SIDPROJEKT Д.О.О.

КНЕЗА МИЛОША 2, 22240 ШИД, СРБИЈА; Тел: 022/712-004, 712-044; Факс: 716-020; E-mail: office@sidprojekt.rs; www.sidprojekt.rs

ОДГОВОРНИ ПРОЈЕКТАНТ	Сузана Цвитковац, дипл.инж.арх. бр. лиц. 300 М884 13	Сузана	ИНВЕСТИТОР: РЕПУБЛИЧКА ДИРЕКЦИЈА ЗА ИМОВИНУ РЕПУБЛИКЕ СРБИЈЕ Краља Милана 16, Београд
ОДГОВОРНИ ПРОЈЕКТАНТ			ОБЈЕКАТ И МЕСТО ГРАДЊЕ: Гранични прелаз Мали Зворник (Нови мост) између Републике Србије и Босне и Херцеговине на кп. све у КО Мали Зворник
ПРОЈЕКТАНТ			
ПРОЈЕКТАНТ			
САРАДНИК			ОЗНАКА И НАЗИВ ДЕЛА ПРОЈЕКТА: 1. ПРОЈЕКАТ АРХИТЕКТУРЕ
САРАДНИК	Љиљана Стрешњак, маст.инж.арх.	Стрешњак	НАЗИВ ЦРТЕЖА: 7. ОБЈЕКАТ ЗА ДЕТАЉАН ПРЕГЛЕД ПУТНИЧКИХ АУТОМОБИЛА Фасаде
ДАТУМ: 2024.	БРОЈ ПРОЈЕКТА: 127/19-1	РАЗМЕРА: 1 : 100	ВРСТА ТЕХНИЧКЕ ДОКУМЕНТАЦИЈЕ: ИДР / БРОЈ ЦРТЕЖА: 6.3

7. НАДСТРЕШНИЦА ИЗНАД КОНТРОЛЕ ПУТНИЧКИХ АУТОБУСА (објекат бр. 8)

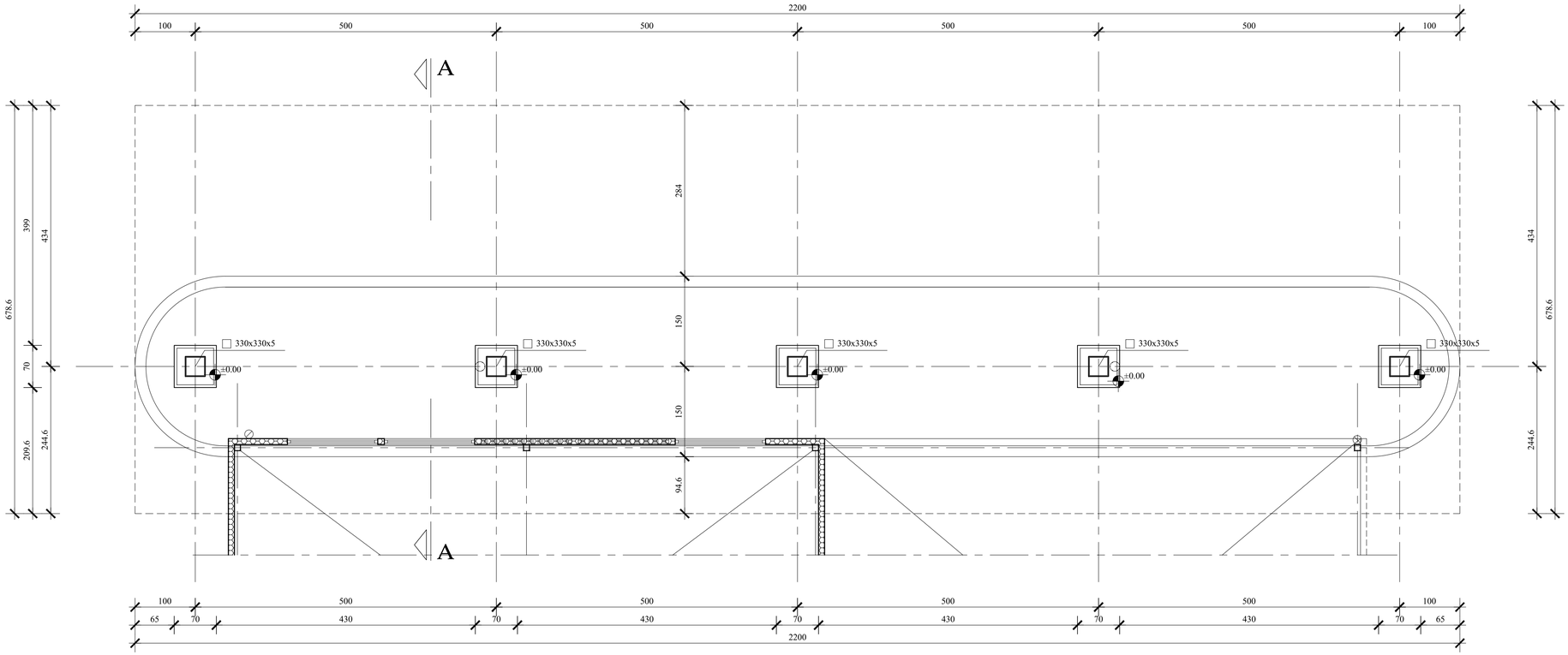

8. НАДСТРЕШНИЦА ИЗНАД КОНТРОЛЕ ПУТНИЧКИХ АУТОБУСА

Диспозиција стубова
Р=1:50

EN ISO 9001:2015 EN ISO 14001:2015 ISO/IEC 27001:2014 EN ISO 50001:2018 EN ISO 45001:2018 EN ISO 37001:2017 EN ISO 22301:2020	ДРУШТВО ЗА ПРОЈЕКТОВАЊЕ И ИНЖЕЊЕРИНГ SIDPROJEKT Д.О.О.		
КНЕЗА МИЛОША 2, 22240 ШИД, СРБИЈА; Тел: 022/712-004, 712-044; Факс: 716-020; E-mail: office@sidprojekt.rs; www.sidprojekt.rs			
ОДГОВОРНИ ПРОЈЕКТАНТ	Сузана Цвиткован, дипл.инж.арх. бр. лиценце 300 М884 13		ИНВЕСТИТОР: РЕПУБЛИЧКА ДИРЕКЦИЈА ЗА ИМОВИНУ РЕПУБЛИКЕ СРБИЈЕ Краља Милана 16, Београд
ОДГОВОРНИ ПРОЈЕКТАНТ			ОБЈЕКАТ И МЕСТО ГРАДЊЕ:
ПРОЈЕКТАНТ			Гранични прелаз Мали Зворник (Нови мост) између Републике Србије и Босне и Херцеговине на кп. све у КО Мали Зворник
ПРОЈЕКТАНТ			
САРАДНИК			ОЗНАКА И НАЗИВ ДЕЛА ПРОЈЕКТА: 1. ПРОЈЕКАТ АРХИТЕКТУРЕ
САРАДНИК	Љиљана Стрешњак, маст.инж.арх.		НАЗИВ ЦРТЕЖА: 8. НАДСТРЕШНИЦА ИЗНАД КОНТРОЛЕ ПУТНИЧКИХ АУТОБУСА Диспозиција стубова
ДАТУМ: 2024.	БРОЈ ПРОЈЕКТА: 127/19-1	РАЗМЕРА: 1 : 50	ВРСТА ТЕХНИЧКЕ ДОКУМЕНТАЦИЈЕ: ИДР БРОЈ ЦРТЕЖА: 7.1

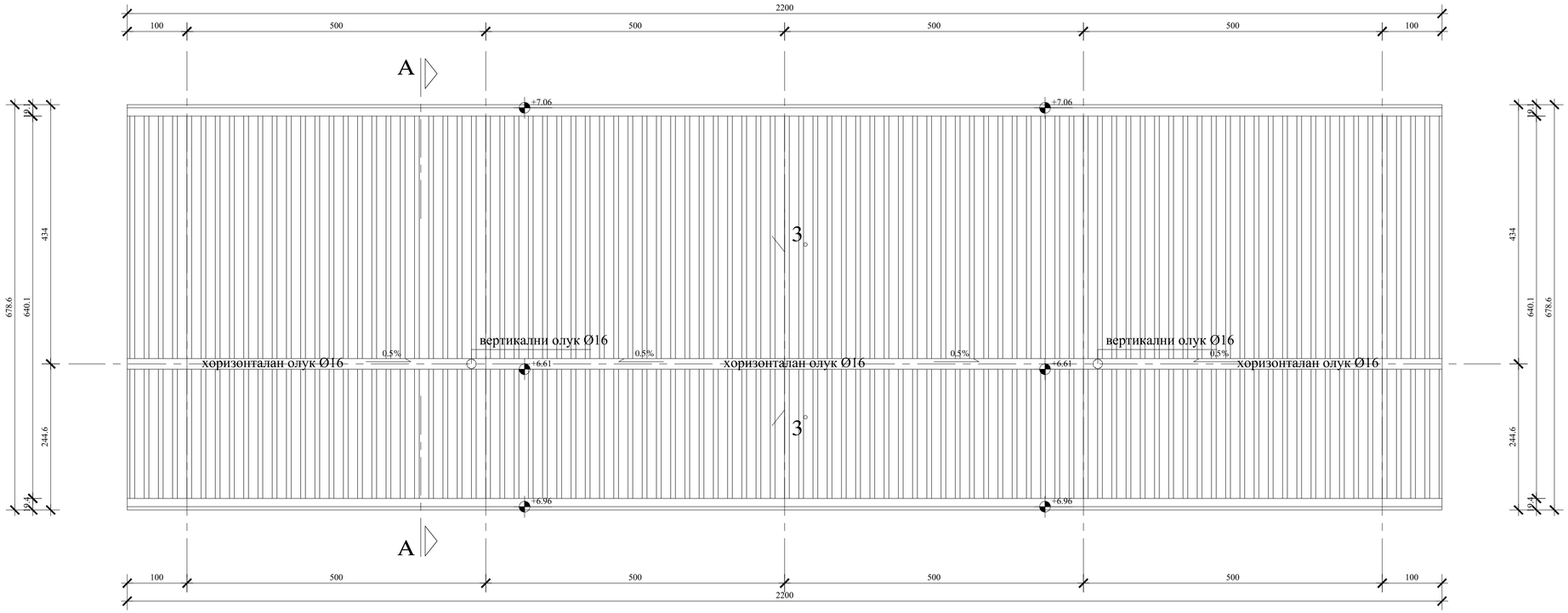

8. НАДСТРЕШНИЦА ИЗНАД КОНТРОЛЕ ПУТНИЧКИХ АУТОБУСА

Изглед крова
P=1:50

EN ISO 9001:2015 EN ISO 14001:2015 ISO/IEC 27001:2014 EN ISO 50001:2018 EN ISO 45001:2018 EN ISO 37001:2017 EN ISO 22301:2020	ДРУШТВО ЗА ПРОЈЕКТОВАЊЕ И ИНЖЕЊЕРИНГ SIDPROJEKT Д.О.О.		
КНЕЗА МИЛОША 2, 22240 ШИД, СРБИЈА; Тел: 022/712-004, 712-044; Факс: 716-020; E-mail: office@sidprojekt.rs; www.sidprojekt.rs			
ОДГОВОРНИ ПРОЈЕКТАНТ	Сузана Цвитковац, дипл.инж.арх. бр. лиценце 300 М884 13		ИНВЕСТИТОР: РЕПУБЛИЧКА ДИРЕКЦИЈА ЗА ИМОВИНУ РЕПУБЛИКЕ СРБИЈЕ Краља Милана 16, Београд
ОДГОВОРНИ ПРОЈЕКТАНТ			ОБЈЕКАТ И МЕСТО ГРАДЊЕ:
ПРОЈЕКТАНТ			Гранични прелаз Мали Зворник (Нови мост) између Републике Србије и Босне и Херцеговине на кп. све у КО Мали Зворник
ПРОЈЕКТАНТ			
САРАДНИК			ОЗНАКА И НАЗИВ ДЕЛА ПРОЈЕКТА: 1. ПРОЈЕКАТ АРХИТЕКТУРЕ
САРАДНИК	Љиљана Стрешњак, маст.инж.арх.		НАЗИВ ЦРТЕЖА: 8. НАДСТРЕШНИЦА ИЗНАД КОНТРОЛЕ ПУТНИЧКИХ АУТОБУСА Изглед крова
ДАТУМ: 2024.	БРОЈ ПРОЈЕКТА: 127/19-1	РАЗМЕРА: 1 : 50	ВРСТА ТЕХНИЧКЕ ДОКУМЕНТАЦИЈЕ: ИДР
БРОЈ ЦРТЕЖА: 7.2			

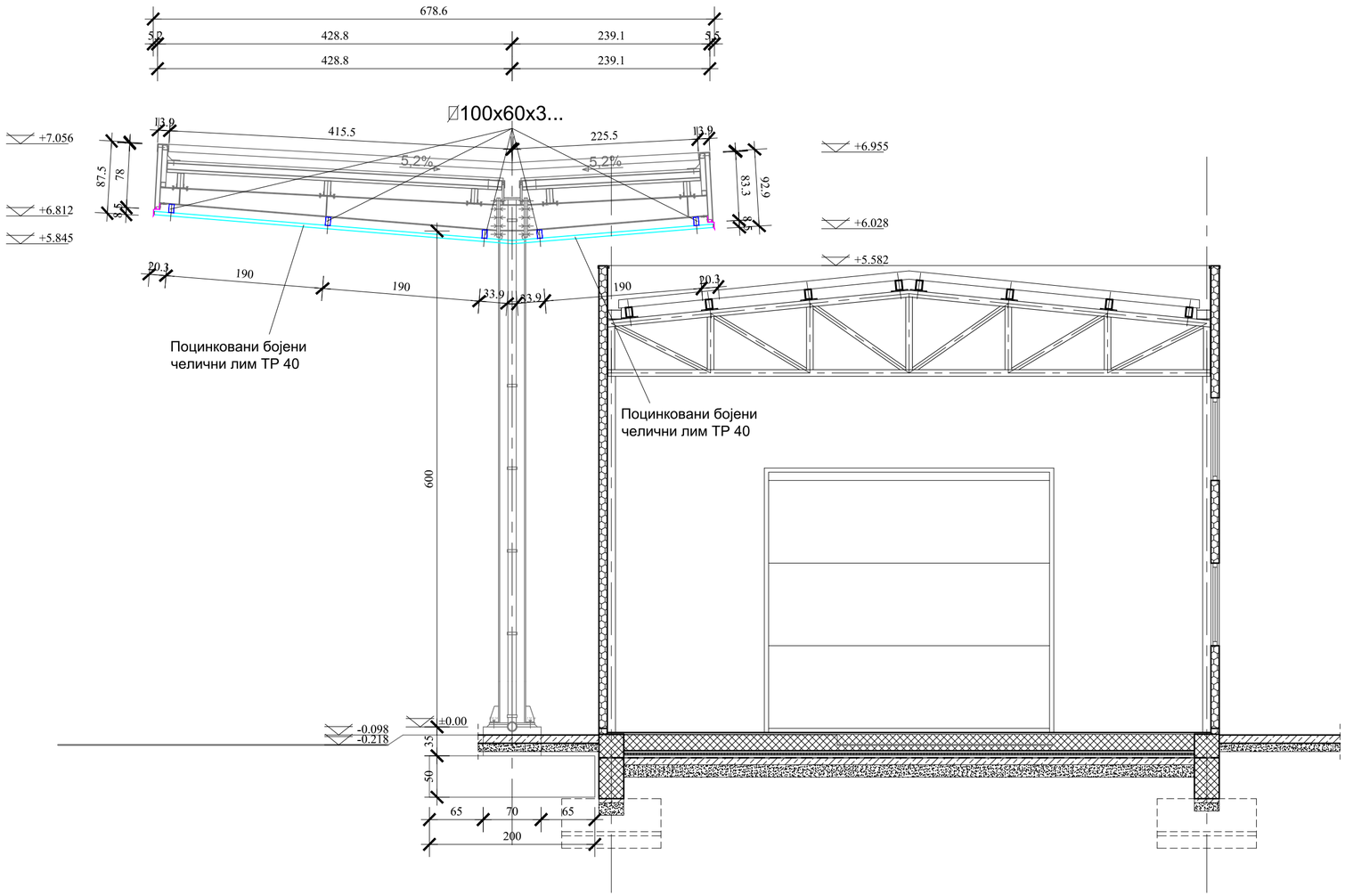

8. НАДСТРЕШНИЦА ИЗНАД КОНТРОЛЕ ПУТНИЧКИХ АУТОБУСА

Пресек А-А

Р=1:50

EN ISO 9001:2015 EN ISO 14001:2015 ISO/IEC 27001:2014 EN ISO 50001:2018 EN ISO 45001:2018 EN ISO 37001:2017 EN ISO 22301:2020	ДРУШТВО ЗА ПРОЈЕКТОВАЊЕ И ИНЖЕЊЕРИНГ SIDPROJEKT Д.О.О.		
КНЕЗА МИЛОША 2, 22240 ШИД, СРБИЈА; Тел: 022/712-004, 712-044; Факс: 716-020; E-mail: office@sidprojekt.rs; www.sidprojekt.rs			
ОДГОВОРНИ ПРОЈЕКТАНТ	Сузана Цвитковац, дипл.инж.арх. бр. лиценце 300 М884 13		ИНВЕСТИТОР: РЕПУБЛИЧКА ДИРЕКЦИЈА ЗА ИМОВИНУ РЕПУБЛИКЕ СРБИЈЕ Краља Милана 16, Београд
ОДГОВОРНИ ПРОЈЕКТАНТ			ОБЈЕКАТ И МЕСТО ГРАДЊЕ: Гранични прелаз Мали Зворник (Нови мост) између Републике Србије и Босне и Херцеговине на кп. све у КО Мали Зворник
ПРОЈЕКТАНТ			
ПРОЈЕКТАНТ			
САРАДНИК			ОЗНАКА И НАЗИВ ДЕЛА ПРОЈЕКТА: 1. ПРОЈЕКАТ АРХИТЕКТУРЕ
САРАДНИК	Љиљана Стрешњак, маст.инж.арх.		НАЗИВ ЦРТЕЖА: 8. НАДСТРЕШНИЦА ИЗНАД КОНТРОЛЕ ПУТНИЧКИХ АУТОБУСА Пресек А-А
ДАТУМ: 2024.	БРОЈ ПРОЈЕКТА: 127/19-1	РАЗМЕРА: 1 : 50	ВРСТА ТЕХНИЧКЕ ДОКУМЕНТАЦИЈЕ: ИДР БРОЈ ЦРТЕЖА: 7.3

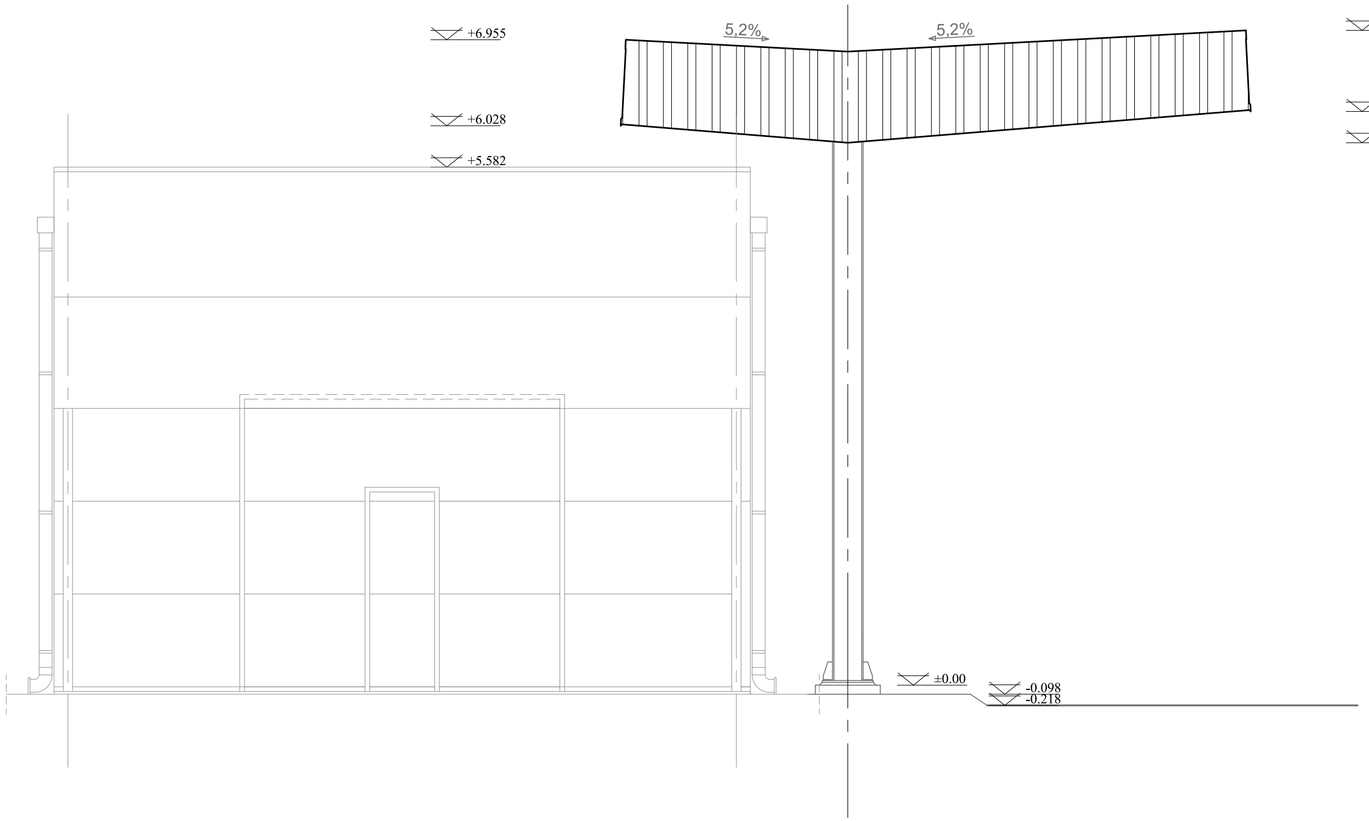

Алуминијумски лим ТР 20/100/0.7

8. НАДСТРЕШНИЦА ИЗНАД КОНТРОЛЕ ПУТНИЧКИХ АУТОБУСА

Североисточна фасада

P=1:50

EN ISO 9001:2015
EN ISO 14001:2015
ISO/IEC 27001:2014
EN ISO 50001:2018
EN ISO 45001:2018
EN ISO 37001:2017
EN ISO 22301:2020

ДРУШТВО ЗА ПРОЈЕКТОВАЊЕ И ИНЖЕЊЕРИНГ
SIDPROJEKT Д.О.О.

КНЕЗА МИЛОША 2, 22240 ШИД, СРБИЈА; Тел: 022/712-004, 712-044; Факс: 716-020; E-mail: office@sidprojekt.rs; www.sidprojekt.rs

ОДГОВОРНИ ПРОЈЕКТАНТ	Сузана Цвитковац, дипл.инж.арх. бр. лиценце 300 М884 13		ИНВЕСТИТОР: РЕПУБЛИЧКА ДИРЕКЦИЈА ЗА ИМОВИНУ РЕПУБЛИКЕ СРБИЈЕ Краља Милана 16, Београд
ОДГОВОРНИ ПРОЈЕКТАНТ			ОБЈЕКАТ И МЕСТО ГРАДЊЕ: Гранични прелаз Мали Зворник (Нови мост) између Републике Србије и Босне и Херцеговине на кп. све у КО Мали Зворник
ПРОЈЕКТАНТ			
ПРОЈЕКТАНТ			
САРАДНИК			ОЗНАКА И НАЗИВ ДЕЛА ПРОЈЕКТА: 1. ПРОЈЕКАТ АРХИТЕКТУРЕ
САРАДНИК	Љиљана Стрешњак, маст.инж.арх.		НАЗИВ ЦРТЕЖА: 8. НАДСТРЕШНИЦА ИЗНАД КОНТРОЛЕ ПУТНИЧКИХ АУТОБУСА Североисточна фасада
ДАТУМ: 2024.	БРОЈ ПРОЈЕКТА: 127/19-1	РАЗМЕРА: 1 : 50	ВРСТА ТЕХНИЧКЕ ДОКУМЕНТАЦИЈЕ: ИДР / БРОЈ ЦРТЕЖА: 7.4

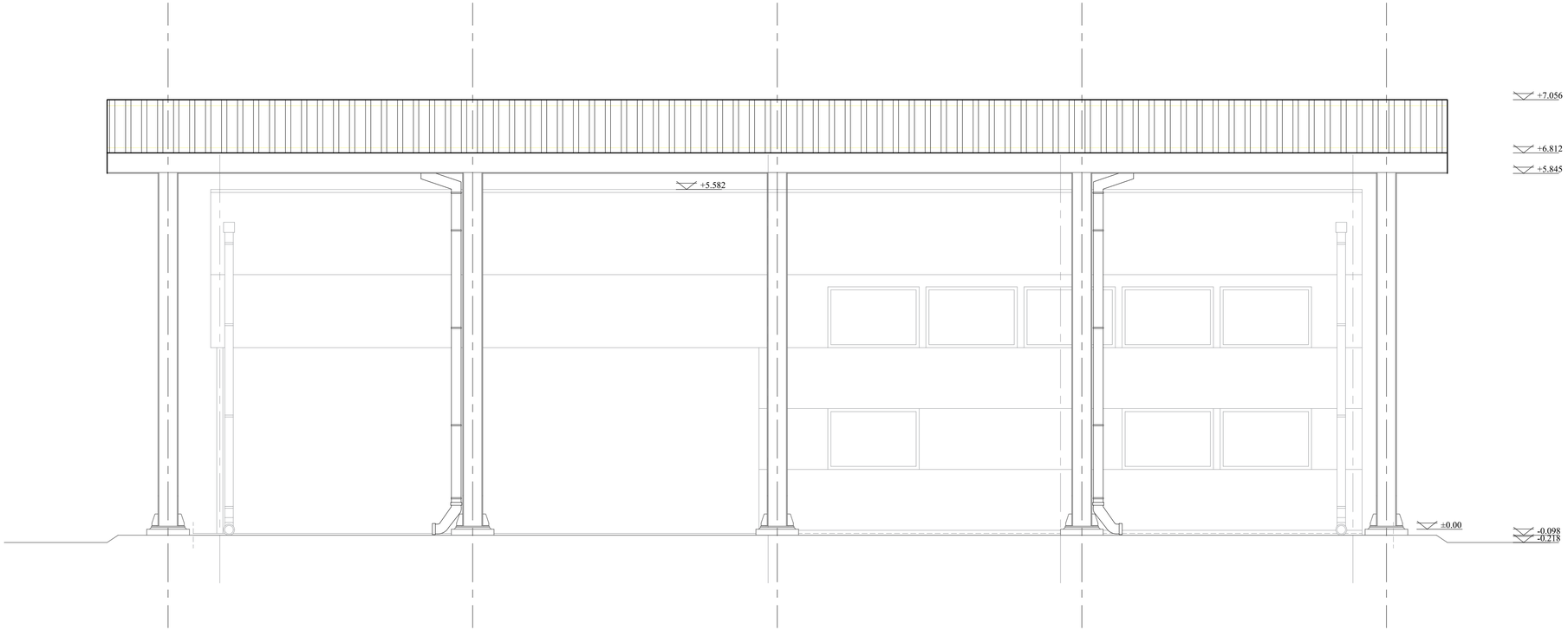

Алуминијумски лим ТР 20/100/0.7

8. НАДСТРЕШНИЦА ИЗНАД КОНТРОЛЕ ПУТНИЧКИХ АУТОБУСА

Северозападна фасада
Р=1:50

EN ISO 9001:2015
EN ISO 14001:2015
ISO/IEC 27001:2014
EN ISO 50001:2018
EN ISO 45001:2018
EN ISO 37001:2017
EN ISO 22301:2020

ДРУШТВО ЗА ПРОЈЕКТОВАЊЕ И ИНЖЕЊЕРИНГ
SIDPROJEKT Д.О.О.

КНЕЗА МИЛОША 2, 22240 ШИД, СРБИЈА; Тел: 022/712-004, 712-044; Факс: 716-020; E-mail: office@sidprojekt.rs; www.sidprojekt.rs

ОДГОВОРНИ ПРОЈЕКТАНТ	Сузана Цвиткованц, дипл.инж.арх. бр. лиценце 300 М884 13		ИНВЕСТИТОР: РЕПУБЛИЧКА ДИРЕКЦИЈА ЗА ИМОВИНУ РЕПУБЛИКЕ СРБИЈЕ Краља Милана 16, Београд
ОДГОВОРНИ ПРОЈЕКТАНТ			ОБЈЕКАТ И МЕСТО ГРАДЊЕ:
ПРОЈЕКТАНТ			Гранични прелаз Мали Зворник (Нови мост) између Републике Србије и Босне и Херцеговине на кп. све у КО Мали Зворник
ПРОЈЕКТАНТ			
САРАДНИК			ОЗНАКА И НАЗИВ ДЕЛА ПРОЈЕКТА: 1. ПРОЈЕКАТ АРХИТЕКТУРЕ
САРАДНИК	Љиљана Стрешњак, маст.инж.арх.		НАЗИВ ЦРТЕЖА: 8. НАДСТРЕШНИЦА ИЗНАД КОНТРОЛЕ ПУТНИЧКИХ АУТОБУСА Северозападна фасада
ДАТУМ: 2024.	БРОЈ ПРОЈЕКТА: 127/19-1	РАЗМЕРА: 1 : 50	ВРСТА ТЕХНИЧКЕ ДОКУМЕНТАЦИЈЕ: ИДР / БРОЈ ЦРТЕЖА: 7.5

8. ПЛАТФОРМА ЗА ПРЕГЛЕД КАМИОНА – ИЗЛАЗ ИЗ ЗЕМЉЕ (бр. 9)

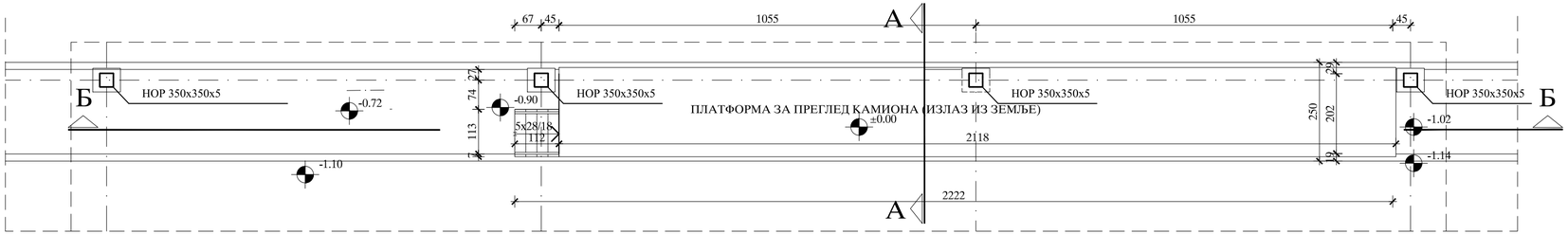

Диспозиција стубова

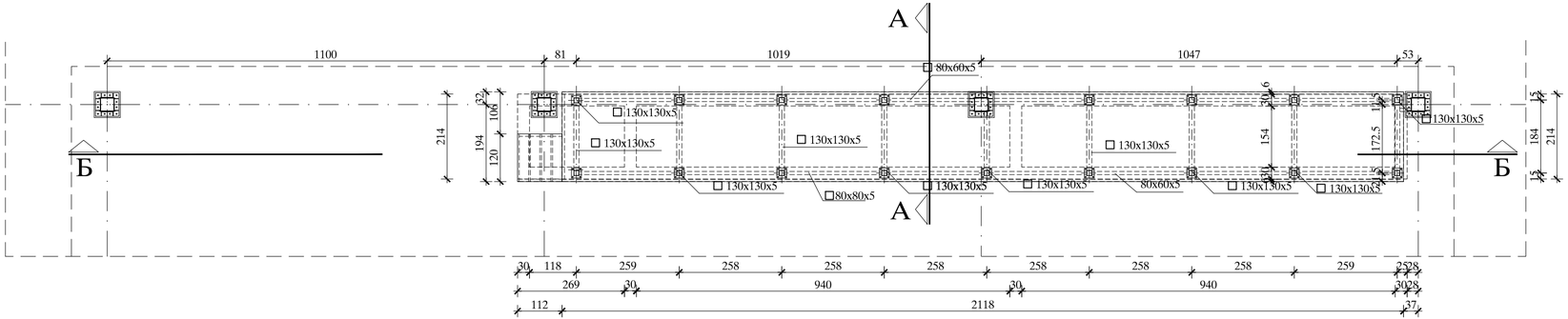

Основа конструкције

ЛЕГЕНДА

АРМИРАНИ БЕТОН

НАБИЈЕНИ БЕТОН

ШЉУНАК

9. ПЛАТФОРМА ЗА ИСТОВАР И КОНТРОЛУ РОБЕ И ТЕРЕТА - ИЗЛАЗ ИЗ ЗЕМЉЕ

Диспозиција стубова и основа конструкције Р=1:100

EN ISO 9001:2015
EN ISO 14001:2015
ISO/IEC 27001:2014
EN ISO 50001:2018
EN ISO 45001:2018
EN ISO 37001:2017
EN ISO 22301:2020

ДРУШТВО ЗА ПРОЈЕКТОВАЊЕ И ИНЖЕЊЕРИНГ
SIDPROJEKT Д.О.О.

КНЕЗА МИЛОША 2, 22240 ШИД, СРБИЈА; Тел: 022/712-004, 712-044; Факс: 716-020; E-mail: office@sidprojekt.rs; www.sidprojekt.rs

ОДГОВОРНИ ПРОЈЕКТАНТ	Сузана Цвитковац, дипл.инж.арх. бр. лиц. 300 M884 13		ИНВЕСТИТОР: РЕПУБЛИЧКА ДИРЕКЦИЈА ЗА ИМОВИНУ РЕПУБЛИКЕ СРБИЈЕ Краља Милана 16, Београд
ОДГОВОРНИ ПРОЈЕКТАНТ			ОБЈЕКАТ И МЕСТО ГРАДЊЕ: Гранични прелаз Мали Зворник (Нови мост) између Републике Србије и Босне и Херцеговине на кп. све у КО Мали Зворник
ПРОЈЕКТАНТ			
ПРОЈЕКТАНТ			
САРАДНИК			ОЗНАКА И НАЗИВ ДЕЛА ПРОЈЕКТА: 1. ПРОЈЕКАТ АРХИТЕКТУРЕ
САРАДНИК	Љиљана Стрешњак, маст.инж.арх.		НАЗИВ ЦРТЕЖА: 9. ПЛАТФОРМА ЗА ИСТОВАР И КОНТРОЛУ РОБЕ И ТЕРЕТА - ИЗЛАЗ ИЗ ЗЕМЉЕ Диспоз. стубова и основа констр.
ДАТУМ: 2024.	БРОЈ ПРОЈЕКТА: 127/19-1	РАЗМЕРА: 1 : 100	ВРСТА ТЕХНИЧКЕ ДОКУМЕНТАЦИЈЕ: ИДР
БРОЈ ЦРТЕЖА: 8.1			

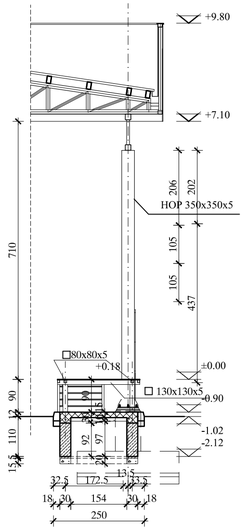

Пресек А-А

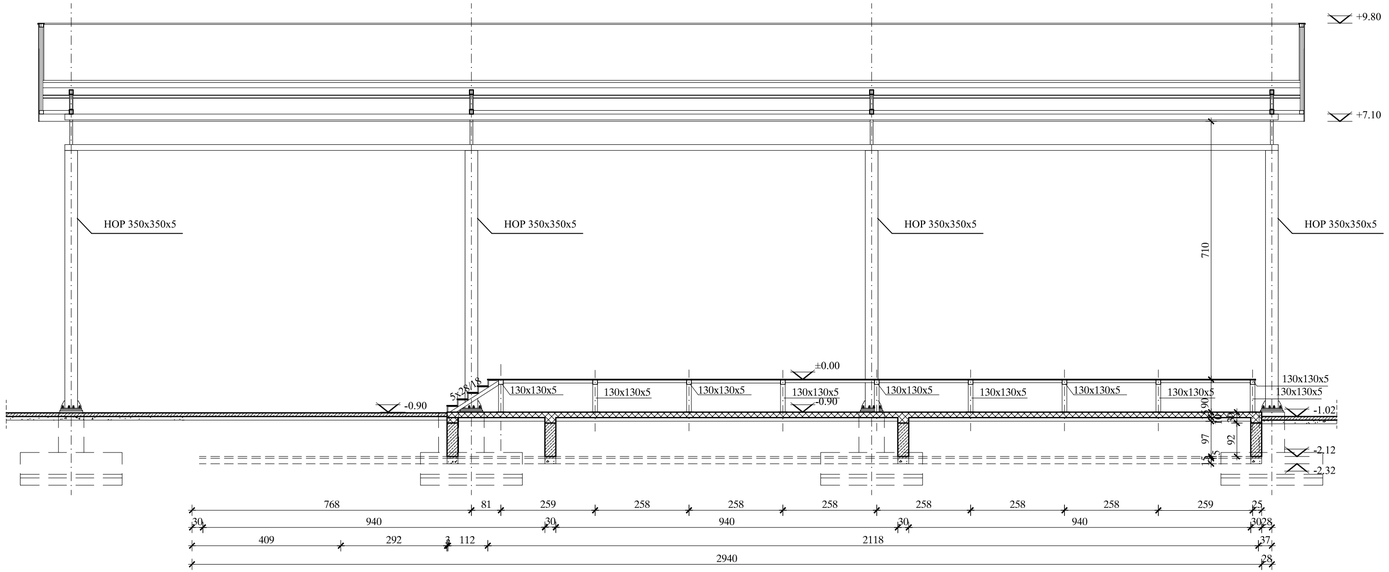

Пресек Б-Б

ЛЕГЕНДА

АРМИРАНИ БЕТОН

НАБИЈЕНИ БЕТОН

ШЉУНАК

9. ПЛАТФОРМА ЗА ИСТОВАР И КОНТРОЛУ РОБЕ И ТЕРЕТА - ИЗЛАЗ ИЗ ЗЕМЉЕ

Пресеци А-А и Б-Б

Р=1:100

EN ISO 9001:2015
EN ISO 14001:2015
ISO/IEC 27001:2014
EN ISO 50001:2018
EN ISO 45001:2018
EN ISO 37001:2017
EN ISO 22301:2020

ДРУШТВО ЗА ПРОЈЕКТОВАЊЕ И ИНЖЕЊЕРИНГ
SIDPROJEKT Д.О.О.

КНЕЗА МИЛОША 2, 22240 ШИД, СРБИЈА; Тел: 022/712-004, 712-044; Факс: 716-020; E-mail: office@sidprojekt.rs; www.sidprojekt.rs

ОДГОВОРНИ ПРОЈЕКТАНТ	Сузана Цвитковац, дипл.инж.арх. бр. лиц. 300 М884 13		ИНВЕСТИТОР: РЕПУБЛИЧКА ДИРЕКЦИЈА ЗА ИМОВИНУ РЕПУБЛИКЕ СРБИЈЕ Краља Милана 16, Београд
ОДГОВОРНИ ПРОЈЕКТАНТ			ОБЈЕКАТ И МЕСТО ГРАДЊЕ:
ПРОЈЕКТАНТ			Гранични прелаз Мали Зворник (Нови мост) између Републике Србије и Босне и Херцеговине на кп. све у КО Мали Зворник
ПРОЈЕКТАНТ			
САРАДНИК			ОЗНАКА И НАЗИВ ДЕЛА ПРОЈЕКТА: 1. ПРОЈЕКАТ АРХИТЕКТУРЕ
САРАДНИК	Љиљана Стрешњак, маст.инж.арх.		НАЗИВ ЦРТЕЖА: 9. ПЛАТФОРМА ЗА ИСТОВАР И КОНТРОЛУ РОБЕ И ТЕРЕТА - ИЗЛАЗ ИЗ ЗЕМЉЕ Пресеци А-А и Б-Б
ДАТУМ: 2024.	БРОЈ ПРОЈЕКТА: 127/19-1	РАЗМЕРА: 1 : 100	ВРСТА ТЕХНИЧКЕ ДОКУМЕНТАЦИЈЕ: ИДР — БРОЈ ЦРТЕЖА: 8.2

9. НАДСТРЕШНИЦА ИЗНАД КОНТРОЛНЕ ПЛАТФОРМЕ – УЛАЗ У ЗЕМЉУ – ТЕРЕТНИ ТЕРМИНАЛ (објекат бр. 11) (са платформом за истовар и контролу робе и терета – улаз у земљу (бр. 10))

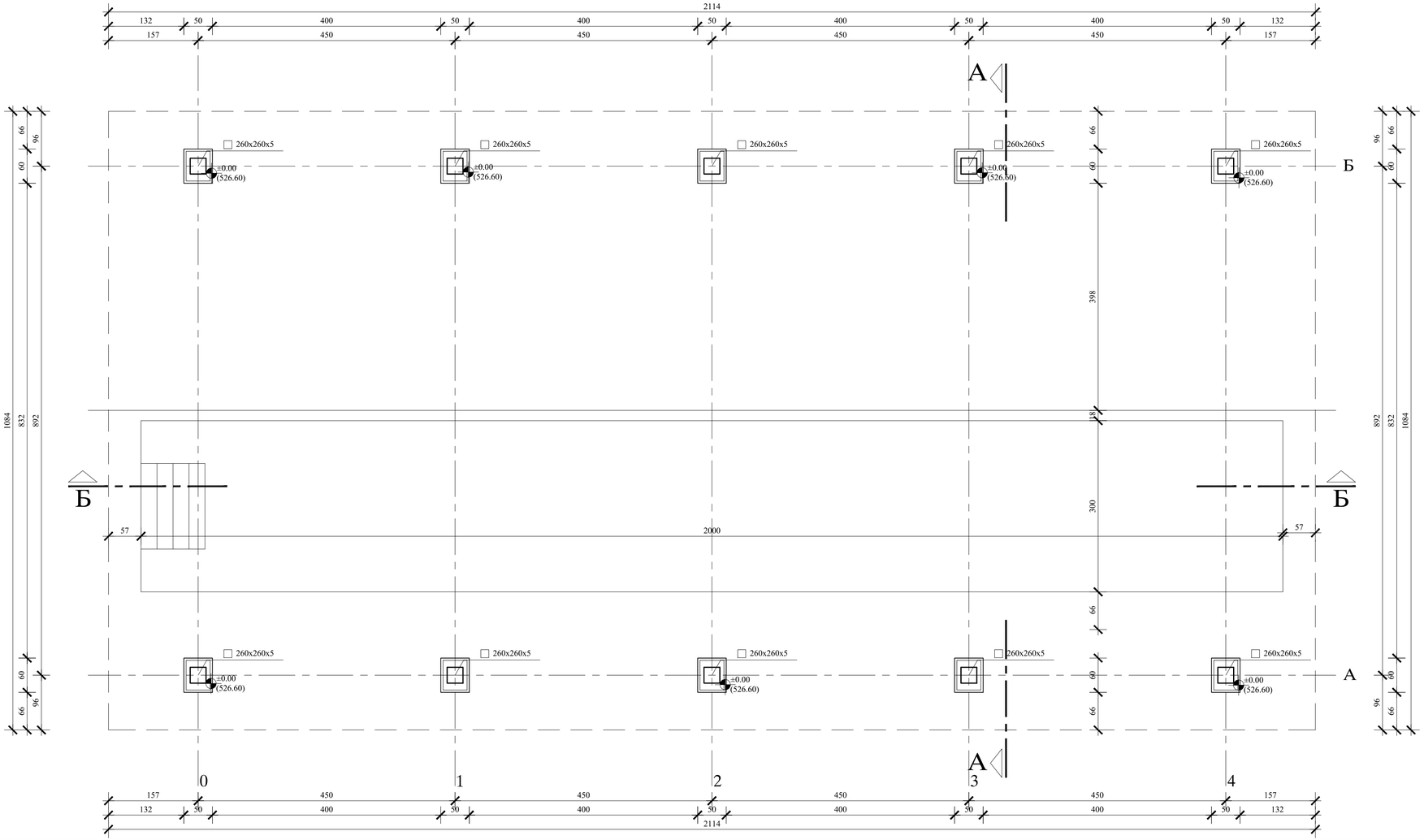

11. НАДСТРЕШНИЦА ИЗНАД КОНТРОЛНЕ ПЛАТФОРМЕ - УЛАЗ У ЗЕМЉУ - ТЕРЕТНИ ТЕРМИНАЛ са платформом за истовар и контролу робе и терета - улаз у земљу (бр. 10)

Диспозиција стубова

Р=1:50

EN ISO 9001:2015 EN ISO 14001:2015 ISO/IEC 27001:2014 EN ISO 50001:2018 EN ISO 45001:2018 EN ISO 37001:2017 EN ISO 22301:2020	ДРУШТВО ЗА ПРОЈЕКТОВАЊЕ И ИНЖЕЊЕРИНГ SIDPROJEKT Д.О.О. КНЕЗА МИЛОША 2, 22240 ШИД, СРБИЈА; Тел: 022/712-004, 712-044; Факс: 716-020; E-mail: office@sidprojekt.rs; www.sidprojekt.rs		
ОДГОВОРНИ ПРОЈЕКТАНТ	Сузана Цвитковац, дипл.инж.арх. бр. лиценце 300 М884 13		ИНВЕСТИТОР: РЕПУБЛИЧКА ДИРЕКЦИЈА ЗА ИМОВИНУ РЕПУБЛИКЕ СРБИЈЕ Краља Милана 16, Београд
ОДГОВОРНИ ПРОЈЕКТАНТ			ОБЈЕКАТ И МЕСТО ГРАДЊЕ:
ПРОЈЕКТАНТ			Гранични прелаз Мали Зворник (Нови мост) између Републике Србије и Босне и Херцеговине на кп. све у КО Мали Зворник
ПРОЈЕКТАНТ			
САРАДНИК			ОЗНАКА И НАЗИВ ДЕЛА ПРОЈЕКТА: 1. ПРОЈЕКАТ АРХИТЕКТУРЕ
САРАДНИК	Љиљана Стрешњак, маст.инж.арх.		НАЗИВ ЦРТЕЖА: 11. НАДСТРЕШНИЦА ИЗНАД КОНТРОЛНЕ ПЛАТФОРМЕ - УЛАЗ У ЗЕМЉУ - ТЕРЕТНИ ТЕРМИНАЛ са платформом за истовар и контролу робе и терета - улаз у земљу (бр. 10) Диспозиција стубова
ДАТУМ: 2024.	БРОЈ ПРОЈЕКТА: 127/19-1	РАЗМЕРА: 1 : 50	ВРСТА ТЕХНИЧКЕ ДОКУМЕНТАЦИЈЕ: ИДР
БРОЈ ЦРТЕЖА: 9.1			

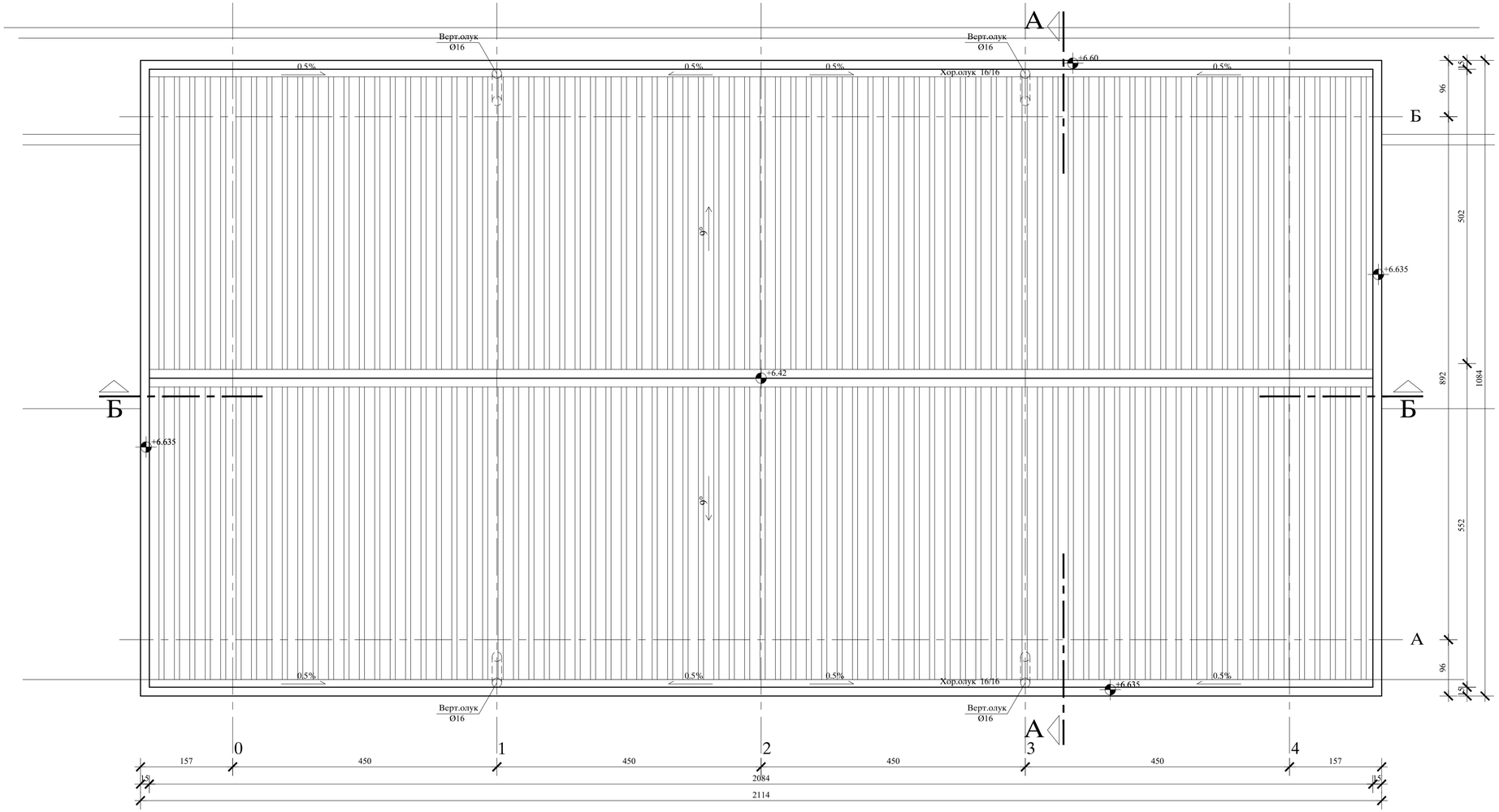

11. НАДСТРЕШНИЦА ИЗНАД КОНТРОЛНЕ ПЛАТФОРМЕ - УЛАЗ У ЗЕМЉУ - ТЕРЕТНИ ТЕРМИНАЛ са платформом за истовар и контролу робе и терета - улаз у земљу (бр. 10)

Изглед крова

Р=1:50

EN ISO 9001:2015
EN ISO 14001:2015
ISO/IEC 27001:2014
EN ISO 50001:2018
EN ISO 45001:2018
EN ISO 37001:2017
EN ISO 22301:2020

ДРУШТВО ЗА ПРОЈЕКТОВАЊЕ И ИНЖЕЊЕРИНГ
SIDPROJEKT
Д.О.О.

КНЕЗА МИЛОША 2, 22240 ШИД, СРБИЈА; Тел: 022/712-004, 712-044; Факс: 716-020; E-mail: office@sidprojekt.rs; www.sidprojekt.rs

ОДГОВОРНИ ПРОЈЕКТАНТ	Сузана Цвитковац, дипл.инж.арх. бр. лиценце 300 М884 13		ИНВЕСТИТОР: РЕПУБЛИЧКА ДИРЕКЦИЈА ЗА ИМОВИНУ РЕПУБЛИКЕ СРБИЈЕ Краља Милана 16, Београд
ОДГОВОРНИ ПРОЈЕКТАНТ			ОБЈЕКАТ И МЕСТО ГРАЂЊЕ: Гранични прелаз Мали Зворник (Нови мост) између Републике Србије и Босне и Херцеговине на кп. све у КО Мали Зворник
ПРОЈЕКТАНТ			
ПРОЈЕКТАНТ			
САРАДНИК			ОЗНАКА И НАЗИВ ДЕЛА ПРОЈЕКТА: 1. ПРОЈЕКАТ АРХИТЕКТУРЕ
САРАДНИК	Љиљана Стрешњак, маст.инж.арх.		НАЗИВ ЦРТЕЖА: 11. НАДСТРЕШНИЦА ИЗНАД КОНТРОЛНЕ ПЛАТФОРМЕ - УЛАЗ У ЗЕМЉУ - ТЕРЕТНИ ТЕРМИНАЛ са платформом за истовар и контролу робе и терета - улаз у земљу (бр. 10) Изглед крова
ДАТУМ: 2024.	БРОЈ ПРОЈЕКТА: 127/19-1	РАЗМЕРА: 1 : 50	ВРСТА ТЕХНИЧКЕ ДОКУМЕНТАЦИЈЕ: ИДР
БРОЈ ЦРТЕЖА: 9.2			

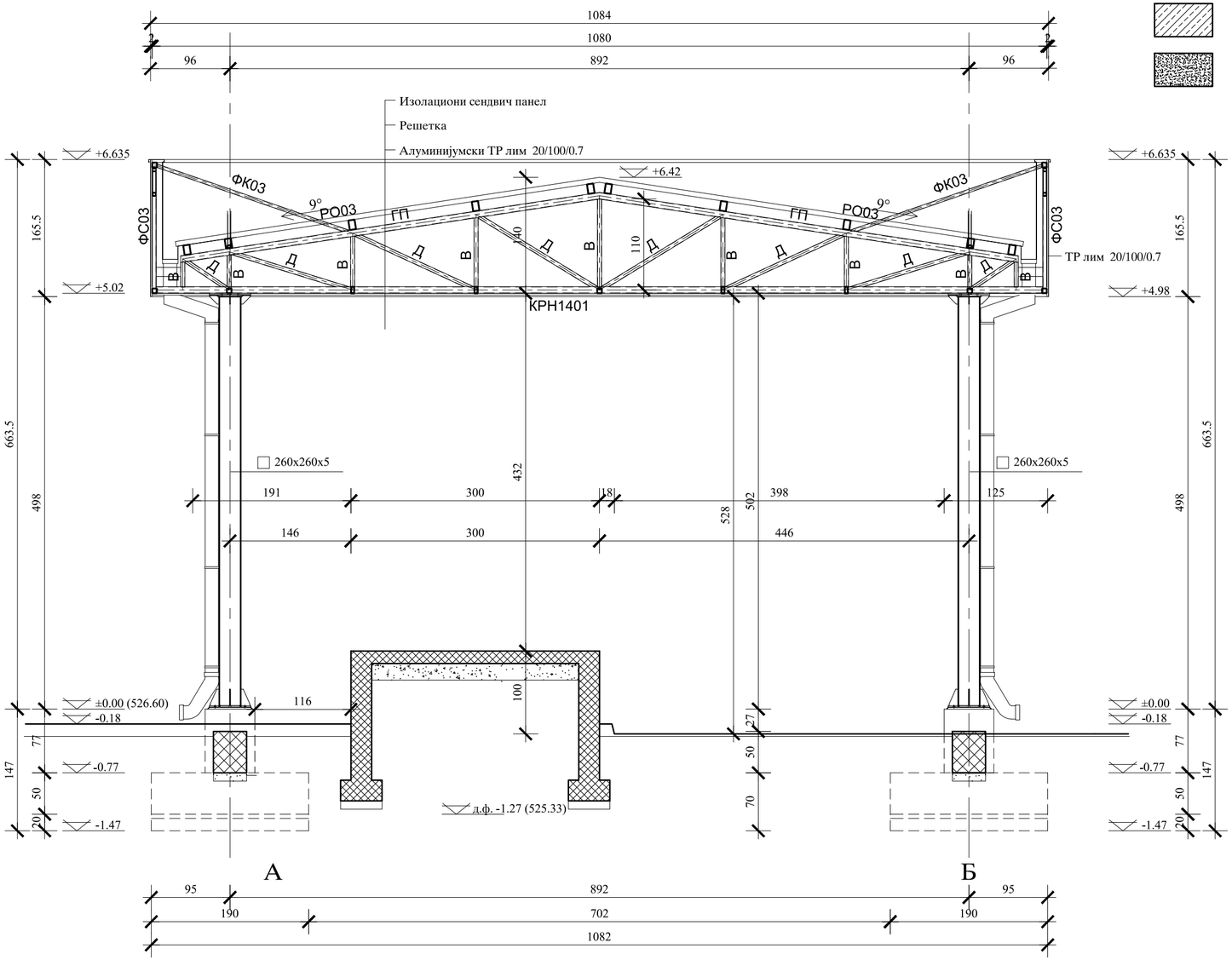

ЛЕГЕНДА

АРМИРАНИ БЕТОН

НАБИЈЕНИ БЕТОН

ШЉУНАК

НАПОМЕНЕ:

ПОЗИЦИЈЕ КОНСТРУКТИВНИХ ЕЛЕМЕНАТА

Тип елемената

РК	Кровна Решетка
РС	Секундарна Решетка
СВ	Вертикални Спрег
СХ	Хоризонтални Спрег
ЗТ	Затега
ФР	Фасадна Ригла
РО	Рожњача
ФС	Фасадни Стуб
ФК	Косник
ФН	Фасадни Носач
ПГ	Подужна Греда
ГП	Горњи појас решетке
ДП	Доњи појас решетке
В	Вертикала решетке
Д	Дијагонала решетке

Локација

Н14	Надстрешница 14

КВАЛИТЕТ МАТЕРИЈАЛА

Класа бетона: C35/45

Челик: S235

1	СВ03	2L50x50x5
2	СХ03	L50x50x5
3	ФР03	HOP 60x60x4
4	РО03	HOP 120x80x4
5	ФС03	HOP 50x50x3
6	ФК03	HOP 40x40x3
7	ФН03	HOP 60x60x4
8	ПГ03	HOP 60x60x4
9	ДП	HOP 80x60x4
10	ГП	HOP 80x60x4
11	Д	HOP 50x50x3
12	В	HOP 50x50x3

11. НАДСТРЕШНИЦА ИЗНАД КОНТРОЛНЕ ПЛАТФОРМЕ - УЛАЗ У ЗЕМЉУ - ТЕРЕТНИ ТЕРМИНАЛ са платформом за истовар и контролу робе и терета - улаз у земљу (бр. 10)

Пресек А-А

Р=1:50

EN ISO 9001:2015
EN ISO 14001:2015
ISO/IEC 27001:2014
EN ISO 50001:2018
EN ISO 45001:2018
EN ISO 37001:2017
EN ISO 22301:2020

ДРУШТВО ЗА ПРОЈЕКТОВАЊЕ И ИНЖЕЊЕРИНГ
SIDPROJEKT Д.О.О.

КНЕЗА МИЛОША 2, 22240 ШИД, СРБИЈА; Тел: 022/712-004, 712-044; Факс: 716-020; E-mail: office@sidprojekt.rs; www.sidprojekt.rs

ОДГОВОРНИ ПРОЈЕКТАНТ: Сузана Цвитковац, дипл.инж.арх. бр. лиценце 300 М884 13

ОДГОВОРНИ ПРОЈЕКТАНТ

ПРОЈЕКТАНТ

ПРОЈЕКТАНТ

САРАДНИК

САРАДНИК: Љиљана Стрешњак, маст.инж.арх.

ИНВЕСТИТОР:
РЕПУБЛИЧКА ДИРЕКЦИЈА ЗА ИМОВИНУ РЕПУБЛИКЕ СРБИЈЕ
Краља Милана 16, Београд

ОБЈЕКАТ И МЕСТО ГРАДЊЕ:
Гранични прелаз Мали Зворник (Нови мост) између Републике Србије и Босне и Херцеговине на кп. све у КО Мали Зворник

ОЗНАКА И НАЗИВ ДЕЛА ПРОЈЕКТА:
1. ПРОЈЕКАТ АРХИТЕКТУРЕ

НАЗИВ ЦРТЕЖА:
11. НАДСТРЕШНИЦА ИЗНАД КОНТРОЛНЕ ПЛАТФОРМЕ - УЛАЗ У ЗЕМЉУ - ТЕРЕТНИ ТЕРМИНАЛ са платформом за истовар и контролу робе и терета - улаз у земљу (бр. 10)
Пресек А-А

ВРСТА ТЕХНИЧКЕ ДОКУМЕНТАЦИЈЕ: ИДР

БРОЈ ЦРТЕЖА: 9.3

ДАТУМ: 2024.

БРОЈ ПРОЈЕКТА: 127/19-1

РАЗМЕРА: 1 : 50

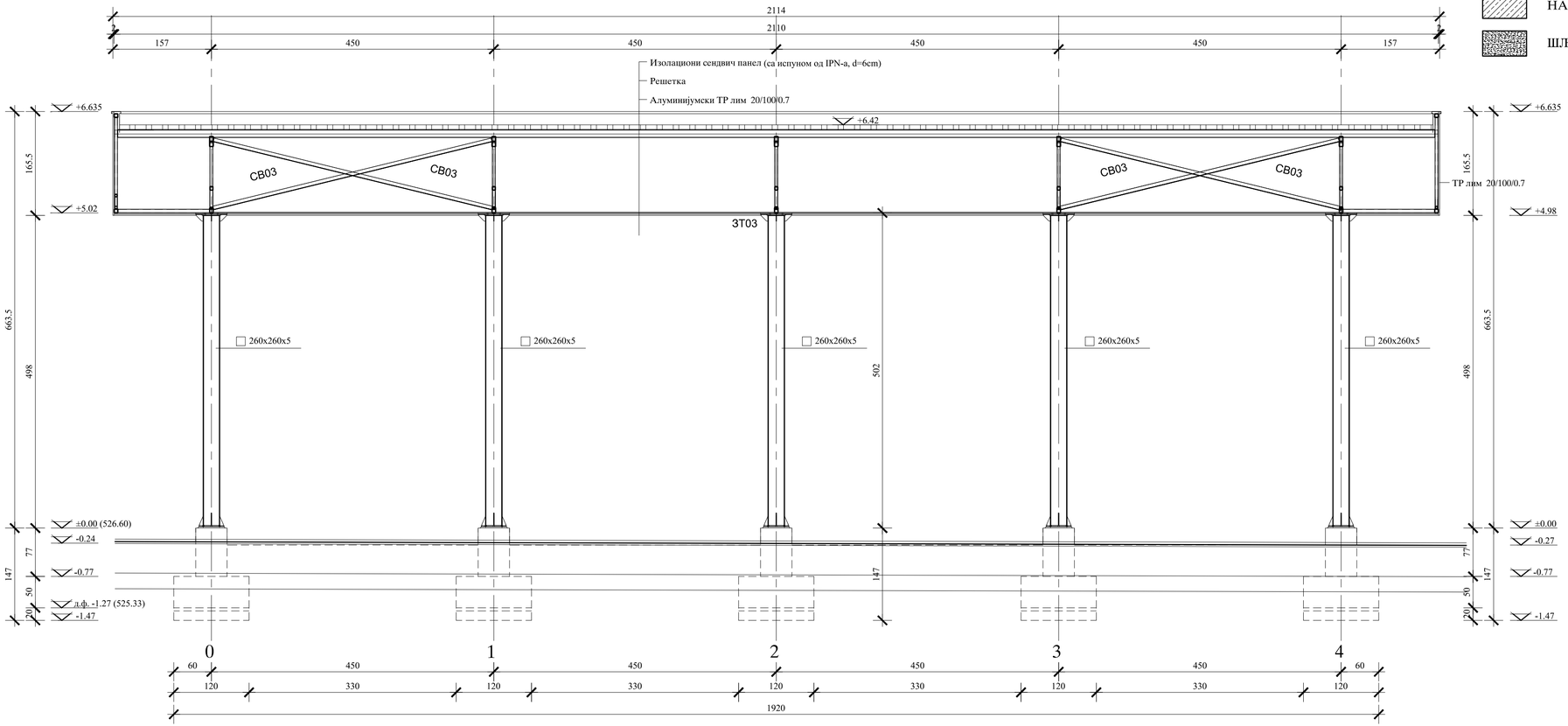

ЛЕГЕНДА

АРМИРАНИ БЕТОН

НАБИЈЕНИ БЕТОН

ШЉУНАК

НАПОМЕНЕ:

ПОЗИЦИЈЕ КОНСТРУКТИВНИХ ЕЛЕМЕНАТА

Тип елемената

РК	Кровна Решетка
РС	Секундарна Решетка
СВ	Вертикални Спрег
СХ	Хоризонтални Спрег
ЗТ	Затега
ФР	Фасадна Ригла
РО	Рожњача
ФС	Фасадни Стуб
ФК	Косник
ФН	Фасадни Носач
ПГ	Подужна Греда
ГП	Горњи појас решетке
ДП	Доњи појас решетке
В	Вертикала решетке
Д	Дијагонала решетке

Локација

Н14 Надстрешница 14

КВАЛИТЕТ МАТЕРИЈАЛА

Класа бетона: С35/45

Челик: S235

1	СВ03	2L50x50x5
2	СХ03	L50x50x5
3	ФР03	НОР 60x60x4
4	РО03	НОР 120x80x4
5	ФС03	НОР 50x50x3
6	ФК03	НОР 40x40x3
7	ФН03	НОР 60x60x4
8	ПГ03	НОР 60x60x4
9	ДП	НОР 80x60x4
10	ГП	НОР 80x60x4
11	Д	НОР 50x50x3
12	В	НОР 50x50x3

висинске коте темеља и терена	
	Н14
А1	526.60 mnm
А2	526.38 mnm
А3	526.33 mnm
А4	525.33 mnm
В1	770 mm

11. НАДСТРЕШНИЦА ИЗНАД КОНТРОЛНЕ ПЛАТФОРМЕ - УЛАЗ У ЗЕМЉУ - ТЕРЕТНИ ТЕРМИНАЛ са платформом за истовар и контролу робе и терета - улаз у земљу (бр. 10)

Пресек Б-Б

Р=1:50

EN ISO 9001:2015
EN ISO 14001:2015
ISO/IEC 27001:2014
EN ISO 50001:2018
EN ISO 45001:2018
EN ISO 37001:2017
EN ISO 22301:2020

ДРУШТВО ЗА ПРОЈЕКТОВАЊЕ И ИНЖЕЊЕРИНГ SIDPROJEKT Д.О.О.

КНЕЗА МИЛОША 2, 22240 ШИД, СРБИЈА; Тел: 022/712-004, 712-044; Факс: 716-020; E-mail: office@sidprojekt.rs; www.sidprojekt.rs

ОДГОВОРНИ ПРОЈЕКТАНТ	Сузана Цвиткован, дипл.инж.арх. бр. лиценце 300 М884 13		ИНВЕСТИТОР: РЕПУБЛИЧКА ДИРЕКЦИЈА ЗА ИМОВИНУ РЕПУБЛИКЕ СРБИЈЕ Краља Милана 16, Београд
ОДГОВОРНИ ПРОЈЕКТАНТ			ОБЈЕКАТ И МЕСТО ГРАДЊЕ: Гранични прелаз Мали Зворник (Нови мост) између Републике Србије и Босне и Херцеговине на кп. све у КО Мали Зворник
ПРОЈЕКТАНТ			
ПРОЈЕКТАНТ			
САРАДНИК			ОЗНАКА И НАЗИВ ДЕЛА ПРОЈЕКТА: 1. ПРОЈЕКАТ АРХИТЕКТУРЕ
САРАДНИК	Љиљана Стрешњак, маст.инж.арх.		НАЗИВ ЦРТЕЖА: 11. НАДСТРЕШНИЦА ИЗНАД КОНТРОЛНЕ ПЛАТФОРМЕ - УЛАЗ У ЗЕМЉУ - ТЕРЕТНИ ТЕРМИНАЛ са платформом за истовар и контролу робе и терета - улаз у земљу (бр. 10) Пресек Б-Б
ДАТУМ: 2024.	БРОЈ ПРОЈЕКТА: 127/19-1	РАЗМЕРА: 1 : 50	ВРСТА ТЕХНИЧКЕ ДОКУМЕНТАЦИЈЕ: ИДР / БРОЈ ЦРТЕЖА: 9.4

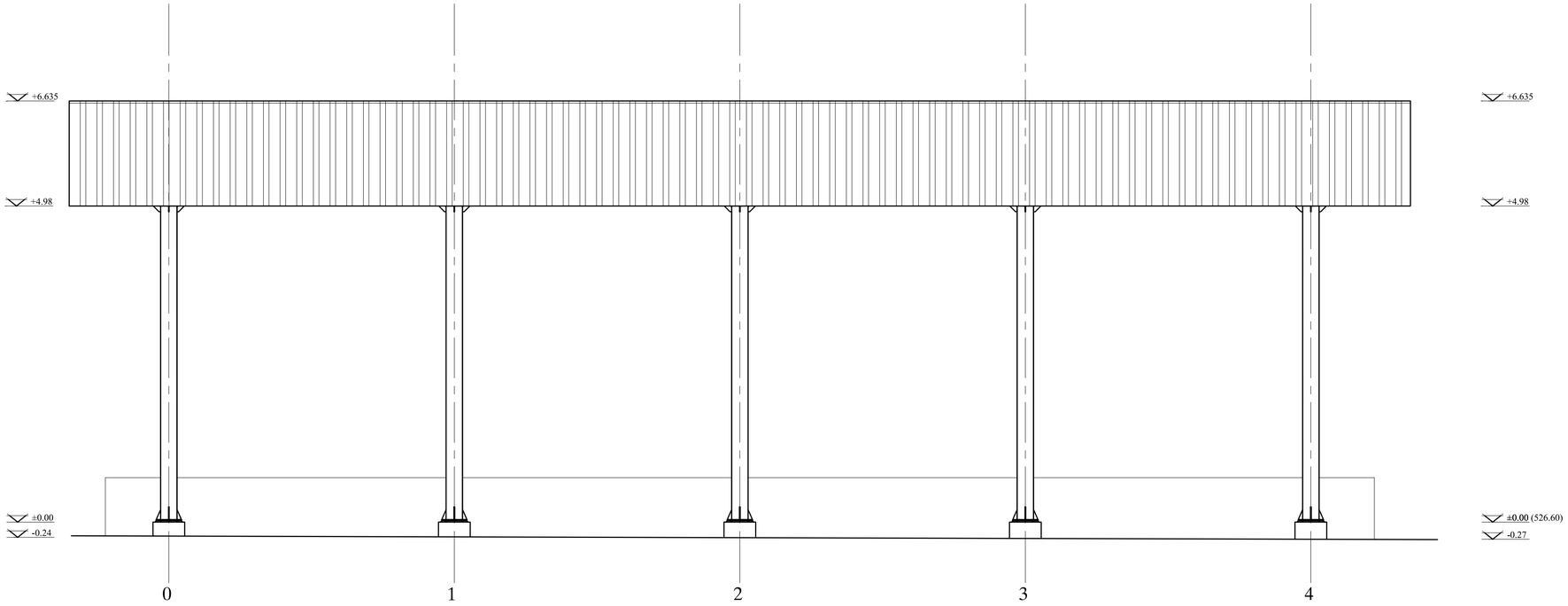

Алуминијумски лим ТР 20/100/0.7

11. НАДСТРЕШНИЦА ИЗНАД КОНТРОЛНЕ ПЛАТФОРМЕ - УЛАЗ У ЗЕМЉУ - ТЕРЕТНИ ТЕРМИНАЛ са платформом за истовар и контролу робе и терета - улаз у земљу (бр. 10)

Северозападна фасада

P=1:50

EN ISO 9001:2015
EN ISO 14001:2015
ISO/IEC 27001:2014
EN ISO 50001:2018
EN ISO 45001:2018
EN ISO 37001:2017
EN ISO 22301:2020

ДРУШТВО ЗА ПРОЈЕКТОВАЊЕ И ИНЖЕЊЕРИНГ SIDPROJEKT д.о.о.

КНЕЗА МИЛОША 2, 22240 ШИД, СРБИЈА; Тел: 022/712-004, 712-044; Факс: 716-020; E-mail: office@sidprojekt.rs; www.sidprojekt.rs

ОДГОВОРНИ ПРОЈЕКТАНТ	Сузана Цвитковац, дипл.инж.арх. бр. лиценце 300 M884 13		ИНВЕСТИТОР: РЕПУБЛИЧКА ДИРЕКЦИЈА ЗА ИМОВИНУ РЕПУБЛИКЕ СРБИЈЕ Краља Милана 16, Београд
ОДГОВОРНИ ПРОЈЕКТАНТ			ОБЈЕКАТ И МЕСТО ГРАДЊЕ: Гранични прелаз Мали Зворник (Нови мост) између Републике Србије и Босне и Херцеговине на кп. све у КО Мали Зворник
ПРОЈЕКТАНТ			
ПРОЈЕКТАНТ			
САРАДНИК			ОЗНАКА И НАЗИВ ДЕЛА ПРОЈЕКТА: 1. ПРОЈЕКАТ АРХИТЕКТУРЕ
САРАДНИК	Љиљана Стрешњак, маст.инж.арх.		НАЗИВ ЦРТЕЖА: 11. НАДСТРЕШНИЦА ИЗНАД КОНТРОЛНЕ ПЛАТФОРМЕ - УЛАЗ У ЗЕМЉУ - ТЕРЕТНИ ТЕРМИНАЛ са платформом за истовар и контролу робе и терета - улаз у земљу (бр. 10) Северозападна фасада
ДАТУМ: 2024.	БРОЈ ПРОЈЕКТА: 127/19-1	РАЗМЕРА: 1 : 50	ВРСТА ТЕХНИЧКЕ ДОКУМЕНТАЦИЈЕ: ИДР / БРОЈ ЦРТЕЖА: 9.5

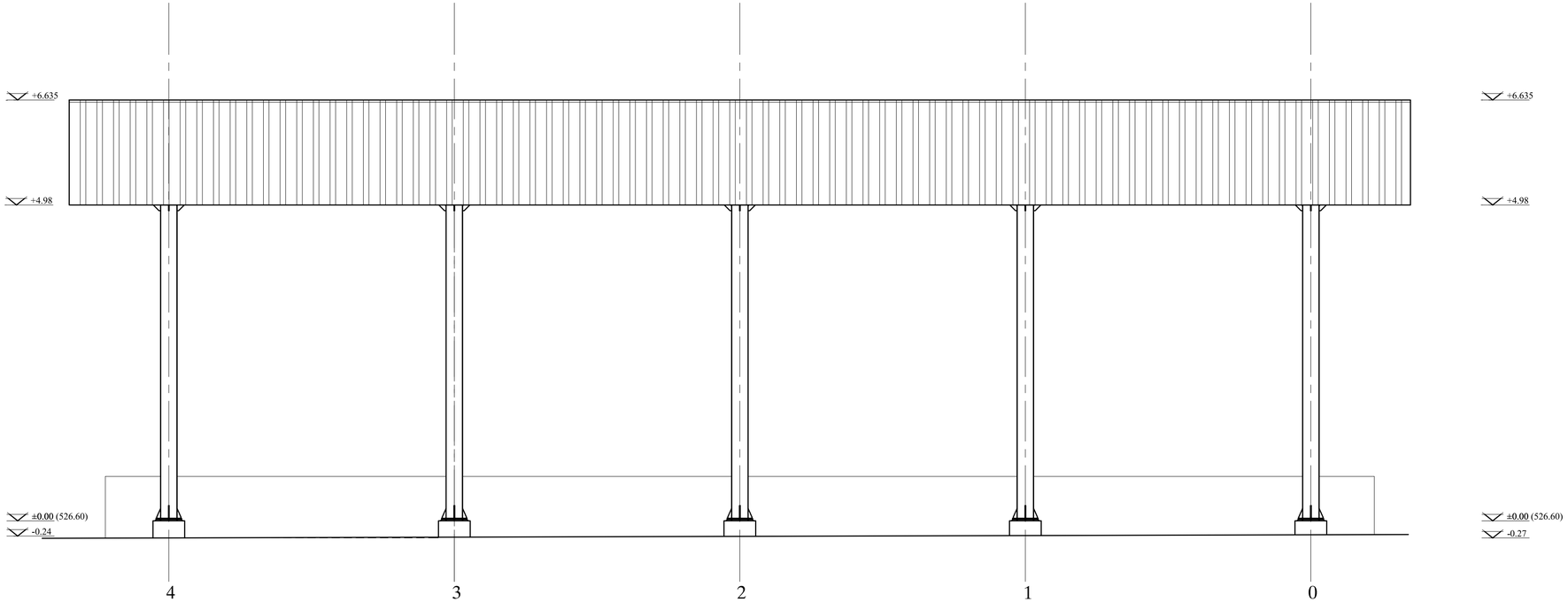

Алуминијумски лим ТР 20/100/0.7

11. НАДСТРЕШНИЦА ИЗНАД КОНТРОЛНЕ ПЛАТФОРМЕ - УЛАЗ У ЗЕМЉУ - ТЕРЕТНИ ТЕРМИНАЛ са платформом за истовар и контролу робе и терета - улаз у земљу (бр. 10)

Југоисточна фасада

P=1:50

EN ISO 9001:2015
EN ISO 14001:2015
ISO/IEC 27001:2014
EN ISO 50001:2018
EN ISO 45001:2018
EN ISO 37001:2017
EN ISO 22301:2020

ДРУШТВО ЗА ПРОЈЕКТОВАЊЕ И ИНЖЕЊЕРИНГ SIDPROJEKT Д.О.О.

КНЕЗА МИЛОША 2, 22240 ШИД, СРБИЈА; Тел: 022/712-004, 712-044; Факс: 716-020; E-mail: office@sidprojekt.rs; www.sidprojekt.rs

ОДГОВОРНИ ПРОЈЕКТАНТ	Сузана Цвитковац, дипл.инж.арх. бр. лиценце 300 М884 13		ИНВЕСТИТОР: РЕПУБЛИЧКА ДИРЕКЦИЈА ЗА ИМОВИНУ РЕПУБЛИКЕ СРБИЈЕ Краља Милана 16, Београд
ОДГОВОРНИ ПРОЈЕКТАНТ			ОБЈЕКАТ И МЕСТО ГРАДЊЕ: Гранични прелаз Мали Зворник (Нови мост) између Републике Србије и Босне и Херцеговине на кп. све у КО Мали Зворник
ПРОЈЕКТАНТ			
ПРОЈЕКТАНТ			
САРАДНИК			ОЗНАКА И НАЗИВ ДЕЛА ПРОЈЕКТА: 1. ПРОЈЕКАТ АРХИТЕКТУРЕ
САРАДНИК	Љиљана Стрешњак, маст.инж.арх.		НАЗИВ ЦРТЕЖА: 11. НАДСТРЕШНИЦА ИЗНАД КОНТРОЛНЕ ПЛАТФОРМЕ - УЛАЗ У ЗЕМЉУ - ТЕРЕТНИ ТЕРМИНАЛ са платформом за истовар и контролу робе и терета - улаз у земљу (бр. 10) Југоисточна фасада
ДАТУМ: 2024.	БРОЈ ПРОЈЕКТА: 127/19-1	РАЗМЕРА: 1 : 50	ВРСТА ТЕХНИЧКЕ ДОКУМЕНТАЦИЈЕ: ИДР; БРОЈ ЦРТЕЖА: 9.6

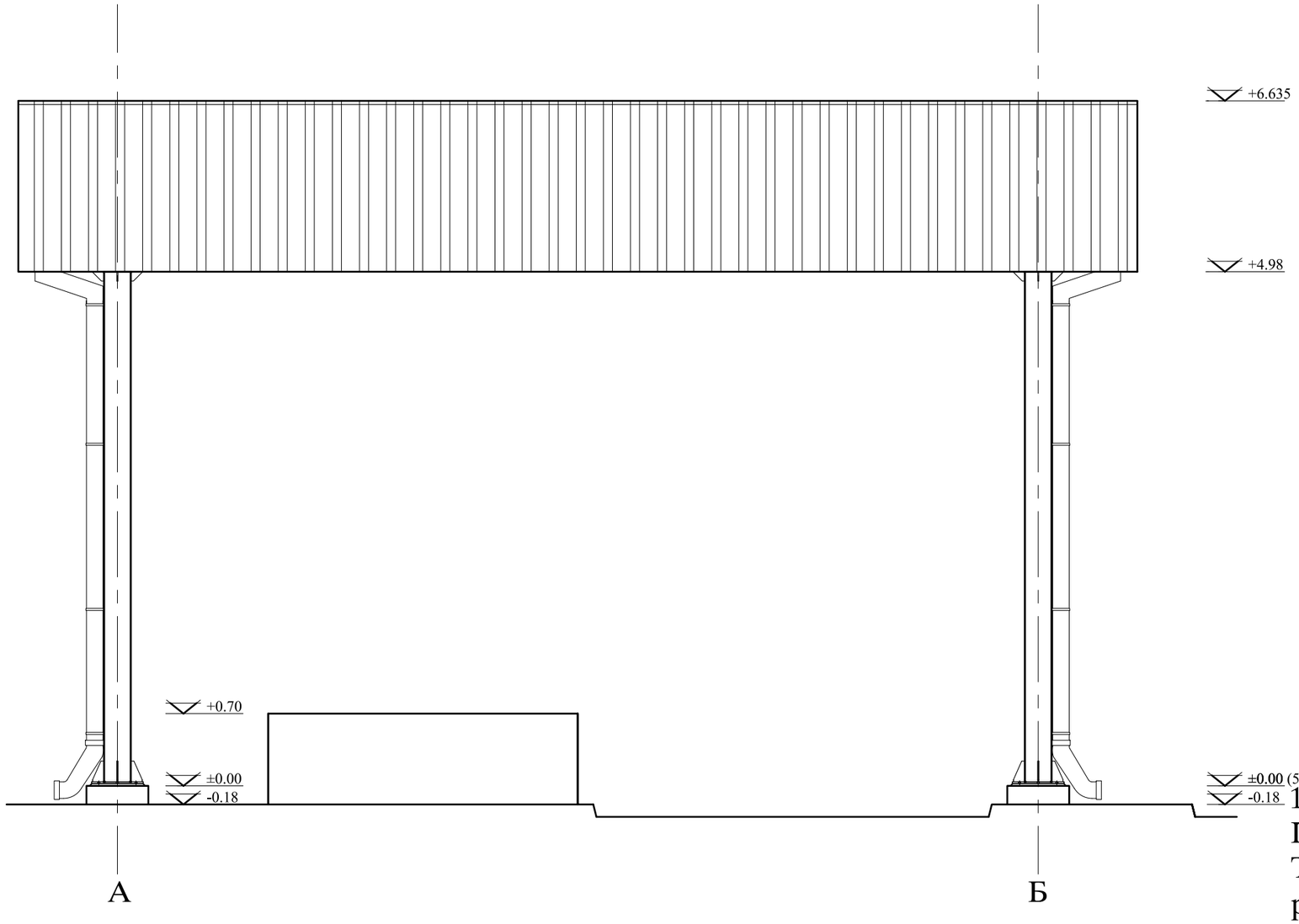

Алуминијумски лим ТР 20/100/0.7

11. НАДСТРЕШНИЦА ИЗНАД КОНТРОЛНЕ ПЛАТФОРМЕ - УЛАЗ У ЗЕМЉУ - ТЕРЕТНИ ТЕРМИНАЛ са платформом за истовар и контролу робе и терета - улаз у земљу (бр. 10)

Североисточна фасада

Р=1:50

EN ISO 9001:2015 EN ISO 14001:2015 ISO/IEC 27001:2014 EN ISO 50001:2018 EN ISO 45001:2018 EN ISO 37001:2017 EN ISO 22301:2020	ДРУШТВО ЗА ПРОЈЕКТОВАЊЕ И ИНЖЕЊЕРИНГ SIDPROJEKT Д.О.О.		
КНЕЗА МИЛОША 2, 22240 ШИД, СРБИЈА; Тел: 022/712-004, 712-044; Факс: 716-020; E-mail: office@sidprojekt.rs; www.sidprojekt.rs			
ОДГОВОРНИ ПРОЈЕКТАНТ	Сузана Цвитковац, дипл.инж.арх. бр. лиценце 300 М884 13		ИНВЕСТИТОР: РЕПУБЛИЧКА ДИРЕКЦИЈА ЗА ИМОВИНУ РЕПУБЛИКЕ СРБИЈЕ Краља Милана 16, Београд
ОДГОВОРНИ ПРОЈЕКТАНТ			ОБЈЕКАТ И МЕСТО ГРАДЊЕ: Гранични прелаз Мали Зворник (Нови мост) између Републике Србије и Босне и Херцеговине на кп. све у КО Мали Зворник
ПРОЈЕКТАНТ			
ПРОЈЕКТАНТ			
САРАДНИК			ОЗНАКА И НАЗИВ ДЕЛА ПРОЈЕКТА: 1. ПРОЈЕКАТ АРХИТЕКТУРЕ
САРАДНИК	Љиљана Стрешњак, маст.инж.арх.		НАЗИВ ЦРТЕЖА: 11. НАДСТРЕШНИЦА ИЗНАД КОНТРОЛНЕ ПЛАТФОРМЕ - УЛАЗ У ЗЕМЉУ - ТЕРЕТНИ ТЕРМИНАЛ са платформом за истовар и контролу робе и терета - улаз у земљу (бр. 10) Североисточна фасада
ДАТУМ: 2024.	БРОЈ ПРОЈЕКТА: 127/19-1	РАЗМЕРА: 1 : 50	ВРСТА ТЕХНИЧКЕ ДОКУМЕНТАЦИЈЕ: ИДР БРОЈ ЦРТЕЖА: 9.7

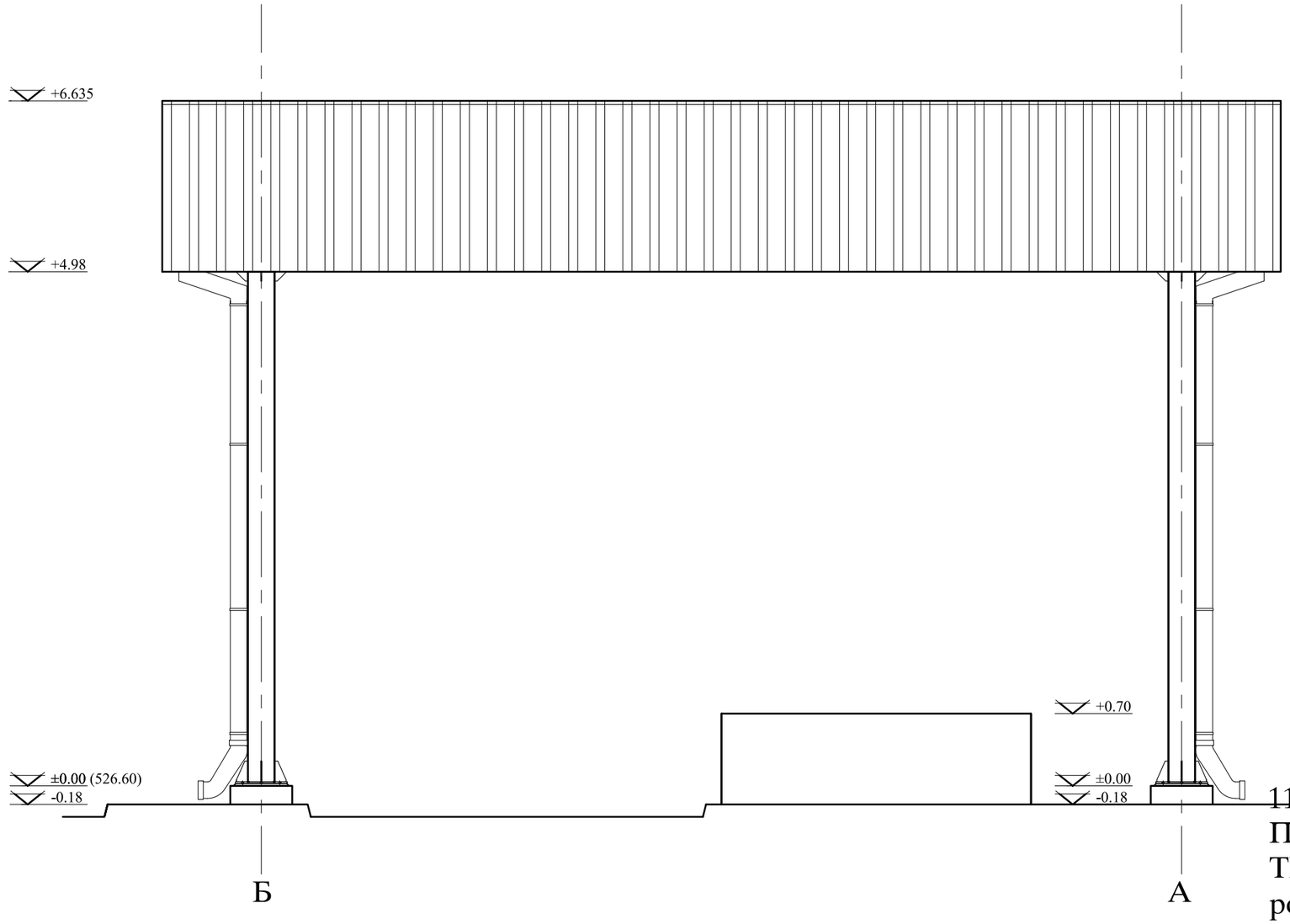

Алуминијумски лим ТР 20/100/0.7

11. НАДСТРЕШНИЦА ИЗНАД КОНТРОЛНЕ ПЛАТФОРМЕ - УЛАЗ У ЗЕМЉУ - ТЕРЕТНИ ТЕРМИНАЛ са платформом за истовар и контролу робе и терета - улаз у земљу (бр. 10)

Југозападна фасада

Р=1:50

EN ISO 9001:2015
EN ISO 14001:2015
ISO/IEC 27001:2014
EN ISO 50001:2018
EN ISO 45001:2018
EN ISO 37001:2017
EN ISO 22301:2020

ДРУШТВО ЗА ПРОЈЕКТОВАЊЕ И ИНЖЕЊЕРИНГ
SIDPROJEKT Д.О.О.

КНЕЗА МИЛОША 2, 22240 ШИД, СРБИЈА; Тел: 022/712-004, 712-044; Факс: 716-020; E-mail: office@sidprojekt.rs; www.sidprojekt.rs

ОДГОВОРНИ ПРОЈЕКТАНТ	Сузана Цвитковац, дипл.инж.арх. бр. лиценце 300 М884 13		ИНВЕСТИТОР: РЕПУБЛИЧКА ДИРЕКЦИЈА ЗА ИМОВИНУ РЕПУБЛИКЕ СРБИЈЕ Краља Милана 16, Београд
ОДГОВОРНИ ПРОЈЕКТАНТ			ОБЈЕКАТ И МЕСТО ГРАДЊЕ: Гранични прелаз Мали Зворник (Нови мост) између Републике Србије и Босне и Херцеговине на кп. све у КО Мали Зворник
ПРОЈЕКТАНТ			
ПРОЈЕКТАНТ			
САРАДНИК			ОЗНАКА И НАЗИВ ДЕЛА ПРОЈЕКТА: 1. ПРОЈЕКАТ АРХИТЕКТУРЕ
САРАДНИК	Љиљана Стрешњак, маст.инж.арх.		НАЗИВ ЦРТЕЖА: 11. НАДСТРЕШНИЦА ИЗНАД КОНТРОЛНЕ ПЛАТФОРМЕ - УЛАЗ У ЗЕМЉУ - ТЕРЕТНИ ТЕРМИНАЛ са платформом за истовар и контролу робе и терета - улаз у земљу (бр. 10) Југозападна фасада
ДАТУМУ: 2024.	БРОЈ ПРОЈЕКТА: 127/19-1	РАЗМЕРА: 1 : 50	ВРСТА ТЕХНИЧКЕ ДОКУМЕНТАЦИЈЕ: ИДР; БРОЈ ЦРТЕЖА: 9.8

10. НАДСТРЕШНИЦА ИЗНАД КОНТРОЛНЕ КАБИНЕ – ПЕШАЧКИ ТЕРМИНАЛ (објекат бр. 12)

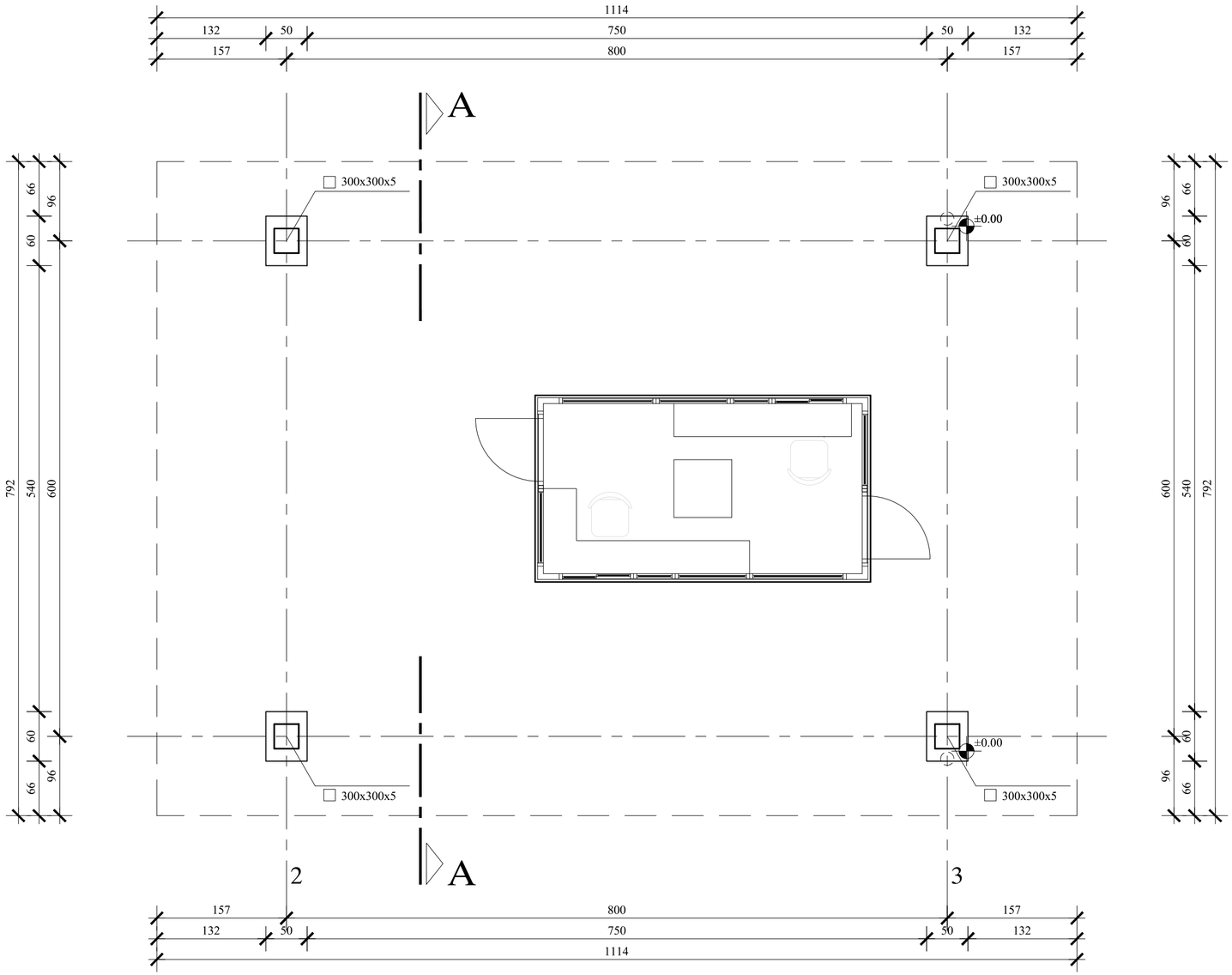

12. НАДСТРЕШНИЦА ИЗНАД КОНТРОЛНЕ КАБИНЕ - ПЕШАЧКИ ТЕРМИНАЛ

Диспозиција стубова

Р=1:50

EN ISO 9001:2015
EN ISO 14001:2015
ISO/IEC 27001:2014
EN ISO 50001:2018
EN ISO 45001:2018
EN ISO 37001:2017
EN ISO 22301:2020

ДРУШТВО ЗА ПРОЈЕКТОВАЊЕ И ИНЖЕЊЕРИНГ
SIDPROJEKT Д.О.О.

КНЕЗА МИЛОША 2, 22240 ШИД, СРБИЈА; Тел: 022/712-004, 712-044; Факс: 716-020; E-mail: office@sidprojekt.rs; www.sidprojekt.rs

ОДГОВОРНИ ПРОЈЕКТАНТ	Сузана Цвитковац, дипл.инж.арх. бр. лиценце 300 М884 13		ИНВЕСТИТОР: РЕПУБЛИЧКА ДИРЕКЦИЈА ЗА ИМОВИНУ РЕПУБЛИКЕ СРБИЈЕ Краља Милана 16, Београд
ОДГОВОРНИ ПРОЈЕКТАНТ			ОБЈЕКАТ И МЕСТО ГРАДЊЕ: Гранични прелаз Мали Зворник (Нови мост) између Републике Србије и Босне и Херцеговине на кп. све у КО Мали Зворник
ПРОЈЕКТАНТ			
ПРОЈЕКТАНТ			
САРАДНИК			ОЗНАКА И НАЗИВ ДЕЛА ПРОЈЕКТА: 1. ПРОЈЕКАТ АРХИТЕКТУРЕ
САРАДНИК	Љиљана Стрешњак, маст.инж.арх.		НАЗИВ ЦРТЕЖА: 12. НАДСТРЕШНИЦА ИЗНАД КОНТРОЛНЕ КАБИНЕ - ПЕШАЧКИ ТЕРМИНАЛ Диспозиција стубова
ДАТУМ: 2024.	БРОЈ ПРОЈЕКТА: 127/19-1	РАЗМЕРА: 1 : 50	ВРСТА ТЕХНИЧКЕ ДОКУМЕНТАЦИЈЕ: ИДР
			БРОЈ ЦРТЕЖА: 10.1

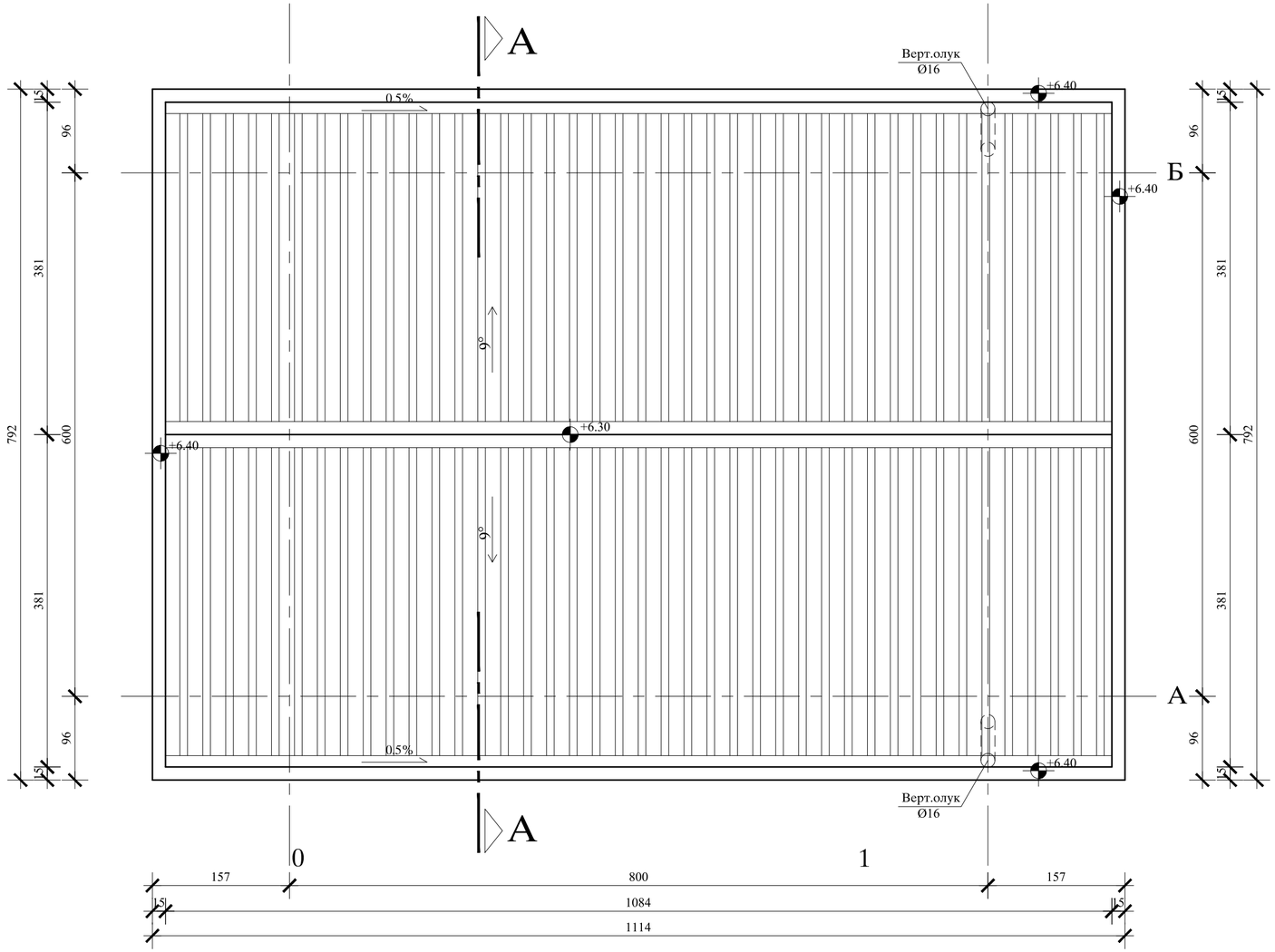

12. НАДСТРЕШНИЦА ИЗНАД КОНТРОЛНЕ КАБИНЕ - ПЕШАЧКИ ТЕРМИНАЛ

Изглед крова

Р=1:50

EN ISO 9001:2015 EN ISO 14001:2015 ISO/IEC 27001:2014 EN ISO 50001:2018 EN ISO 45001:2018 EN ISO 37001:2017 EN ISO 22301:2020			ДРУШТВО ЗА ПРОЈЕКТОВАЊЕ И ИНЖЕЊЕРИНГ SIDPROJEKT Д.О.О.
КНЕЗА МИЛОША 2, 22240 ШИД, СРБИЈА; Тел: 022/712-004, 712-044; Факс: 716-020; E-mail: office@sidprojekt.rs; www.sidprojekt.rs			
ОДГОВОРНИ ПРОЈЕКТАНТ	Сузана Цвитковац, дипл.инж.арх. бр. лиценце 300 М884 13		ИНВЕСТИТОР: РЕПУБЛИЧКА ДИРЕКЦИЈА ЗА ИМОВИНУ РЕПУБЛИКЕ СРБИЈЕ Краља Милана 16, Београд
ОДГОВОРНИ ПРОЈЕКТАНТ			ОБЈЕКАТ И МЕСТО ГРАДЊЕ:
ПРОЈЕКТАНТ			Гранични прелаз Мали Зворник (Нови мост) између Републике Србије и Босне и Херцеговине на кп. све у КО Мали Зворник
ПРОЈЕКТАНТ			
САРАДНИК			ОЗНАКА И НАЗИВ ДЕЛА ПРОЈЕКТА: 1. ПРОЈЕКАТ АРХИТЕКТУРЕ
САРАДНИК	Љиљана Стрешњак, маст.инж.арх.		НАЗИВ ЦРТЕЖА: 12. НАДСТРЕШНИЦА ИЗНАД КОНТРОЛНЕ КАБИНЕ - ПЕШАЧКИ ТЕРМИНАЛ Изглед крова
ДАТУМ: 2024.	БРОЈ ПРОЈЕКТА: 127/19-1	РАЗМЕРА: 1 : 50	ВРСТА ТЕХНИЧКЕ ДОКУМЕНТАЦИЈЕ: ИДР БРОЈ ЦРТЕЖА: 10.2

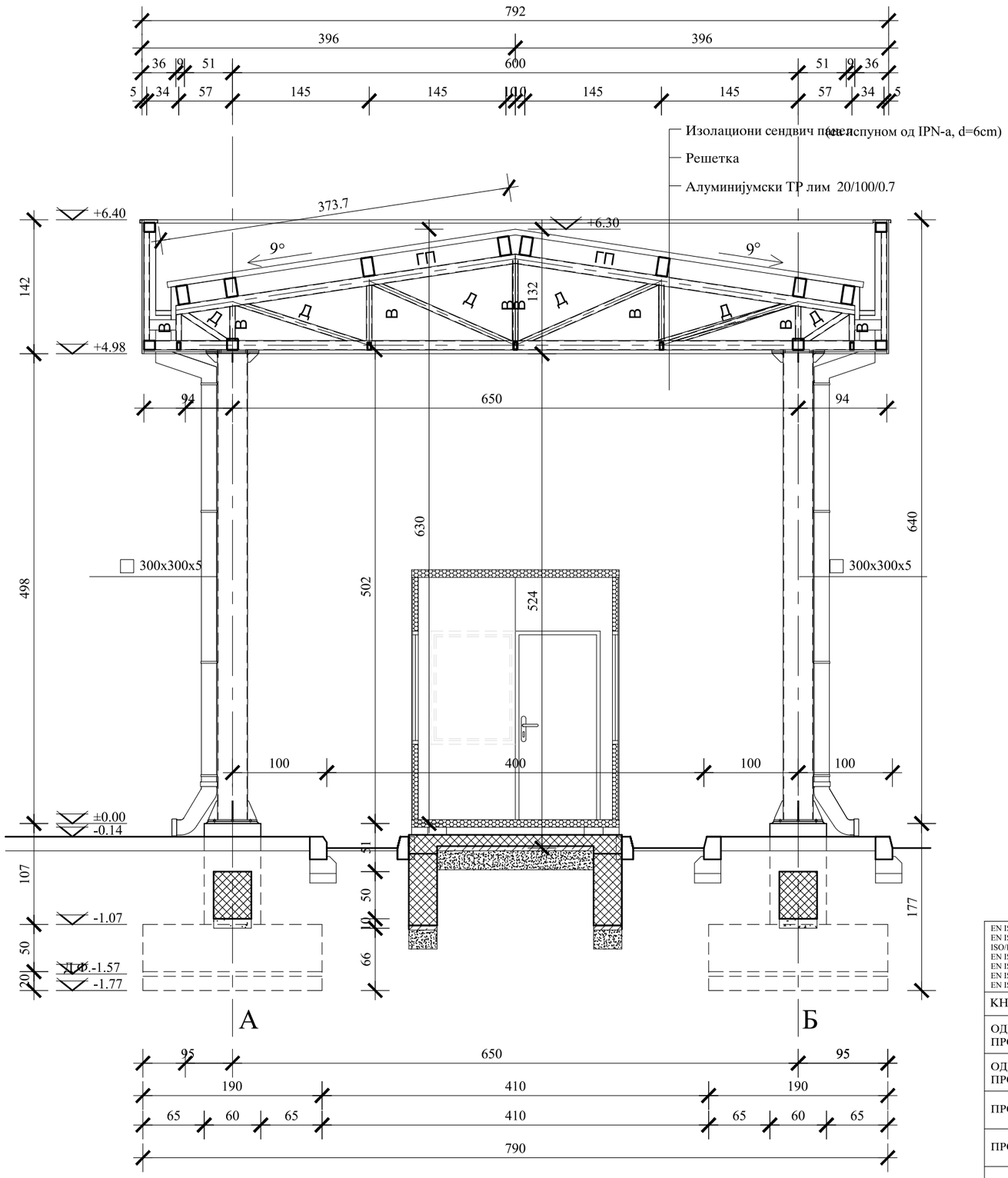

НАПОМЕНЕ:

ПОЗИЦИЈЕ КОНСТРУКТИВНИХ ЕЛЕМЕНАТА

Тип елемената

РК	Кровна Решетка
РС	Секундарна Решетка
СВ	Вертикални Спрег
СХ	Хоризонтални Спрег
ЗТ	Затега
ФР	Фасадна Ригла
РО	Рожњача
ФС	Фасадни Стуб
ФК	Косник
ФН	Фасадни Носач
ПГ	Подужна Греда
ГП	Горњи појас решетке
ДП	Доњи појас решетке
В	Вертикала решетке
Д	Дијагонала решетке

Локација

Н8	Надстрешница 8

КВАЛИТЕТ МАТЕРИЈАЛА

Класа бетона: C35/45

Челик: S235

1	СВ06	2L60x60x6
2	СХ06	L50x50x5
3	ФР06	НОР 120x100x4
4	РО06	НОР 200x120x4
5	ФС06	НОР 60x60x4
6	ФК06	НОР 50x50x3
7	ФН06	НОР 60x60x4
8	ПГ06	НОР 120x120x4
9	ДП	НОР 120x100x4
10	ГП	НОР 120x100x4
11	Д	НОР 60x60x4
12	В	НОР 60x60x4

ЛЕГЕНДА

АРМИРАНИ БЕТОН

НАБИЈЕНИ БЕТОН

ШЉУНАК

12. НАДСТРЕШНИЦА ИЗНАД КОНТРОЛНЕ КАБИНЕ - ПЕШАЧКИ ТЕРМИНАЛ

Пресек А-А

Р=1:50

EN ISO 9001:2015
EN ISO 14001:2015
ISO/IEC 27001:2014
EN ISO 50001:2018
EN ISO 45001:2018
EN ISO 37001:2017
EN ISO 22301:2020

ДРУШТВО ЗА ПРОЈЕКТОВАЊЕ И ИНЖЕЊЕРИНГ
SIDPROJEKT Д.О.О.

КНЕЗА МИЛОША 2, 22240 ШИД, СРБИЈА; Тел: 022/712-004, 712-044; Факс: 716-020; E-mail: office@sidprojekt.rs; www.sidprojekt.rs

ОДГОВОРНИ ПРОЈЕКТАНТ	Сузана Цвитковац, дипл.инж.арх. бр. лиценце 300 М884 13	
ОДГОВОРНИ ПРОЈЕКТАНТ		
ПРОЈЕКТАНТ		
ПРОЈЕКТАНТ		
САРАДНИК		
САРАДНИК	Љиљана Стрешњак, маст.инж.арх.	
ДАТУМ: 2024.	БРОЈ ПРОЈЕКТА: 127/19-1	РАЗМЕРА: 1 : 50

ИНВЕСТИТОР:
РЕПУБЛИЧКА ДИРЕКЦИЈА ЗА ИМОВИНУ РЕПУБЛИКЕ СРБИЈЕ
Краља Милана 16, Београд

ОБЈЕКАТ И МЕСТО ГРАДЊЕ:
Гранични прелаз Мали Зворник (Нови мост) између Републике Србије и Босне и Херцеговине на кп. све у КО Мали Зворник

ОЗНАКА И НАЗИВ ДЕЛА ПРОЈЕКТА:
1. ПРОЈЕКАТ АРХИТЕКТУРЕ

НАЗИВ ЦРТЕЖА:
12. НАДСТРЕШНИЦА ИЗНАД КОНТРОЛНЕ КАБИНЕ - ПЕШАЧКИ ТЕРМИНАЛ
Пресек А-А

ВРСТА ТЕХНИЧКЕ ДОКУМЕНТАЦИЈЕ: ИДР

БРОЈ ЦРТЕЖА: 10.3

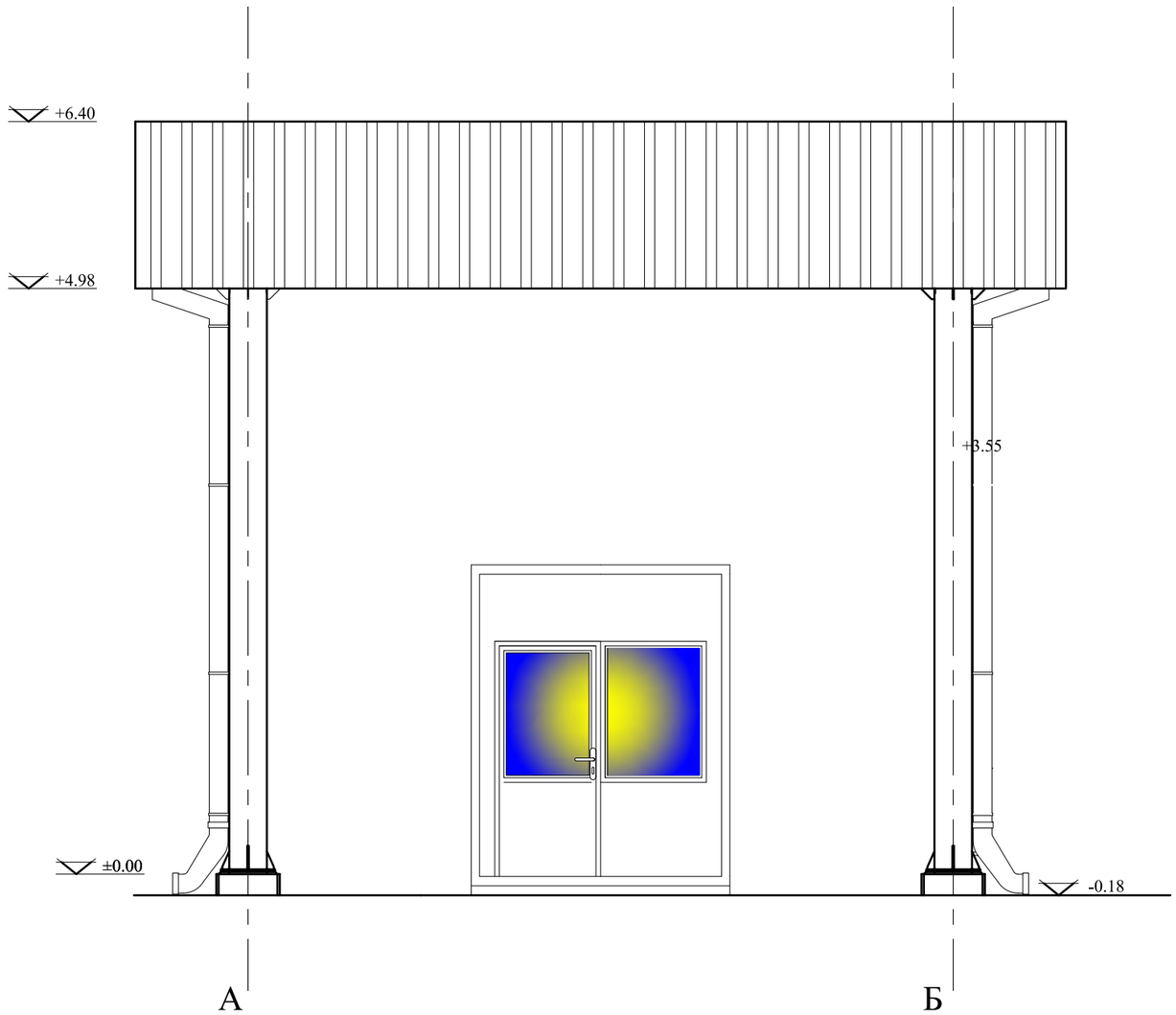

Поцинковани челични бојени лим ТР 20/100/0.7

12. НАДСТРЕШНИЦА ИЗНАД КОНТРОЛНЕ КАБИНЕ - ПЕШАЧКИ ТЕРМИНАЛ

Северозападна фасада

Р=1:50

EN ISO 9001:2015
EN ISO 14001:2015
ISO/IEC 27001:2014
EN ISO 50001:2018
EN ISO 45001:2018
EN ISO 37001:2017
EN ISO 22301:2020

ДРУШТВО ЗА ПРОЈЕКТОВАЊЕ И ИНЖЕЊЕРИНГ SIDPROJEKT Д.О.О.

КНЕЗА МИЛОША 2, 22240 ШИД, СРБИЈА; Тел: 022/712-004, 712-044; Факс: 716-020; E-mail: office@sidprojekt.rs; www.sidprojekt.rs

ОДГОВОРНИ ПРОЈЕКТАНТ	Сузана Цвитковац, дипл.инж.арх. бр. лиценце 300 М884 13		ИНВЕСТИТОР: РЕПУБЛИЧКА ДИРЕКЦИЈА ЗА ИМОВИНУ РЕПУБЛИКЕ СРБИЈЕ Краља Милана 16, Београд
ОДГОВОРНИ ПРОЈЕКТАНТ			ОБЈЕКАТ И МЕСТО ГРАДЊЕ: Гранични прелаз Мали Зворник (Нови мост) између Републике Србије и Босне и Херцеговине на кп. све у КО Мали Зворник
ПРОЈЕКТАНТ			
ПРОЈЕКТАНТ			
САРАДНИК			ОЗНАКА И НАЗИВ ДЕЛА ПРОЈЕКТА: 1. ПРОЈЕКАТ АРХИТЕКТУРЕ
САРАДНИК	Љиљана Стрешњак, маст.инж.арх.		НАЗИВ ЦРТЕЖА: 12. НАДСТРЕШНИЦА ИЗНАД КОНТРОЛНЕ КАБИНЕ - ПЕШАЧКИ ТЕРМИНАЛ Северозападна фасада
ДАТУМ: 2024.	БРОЈ ПРОЈЕКТА: 127/19-1	РАЗМЕРА: 1 : 50	ВРСТА ТЕХНИЧКЕ ДОКУМЕНТАЦИЈЕ: ИДР; БРОЈ ЦРТЕЖА: 10.4

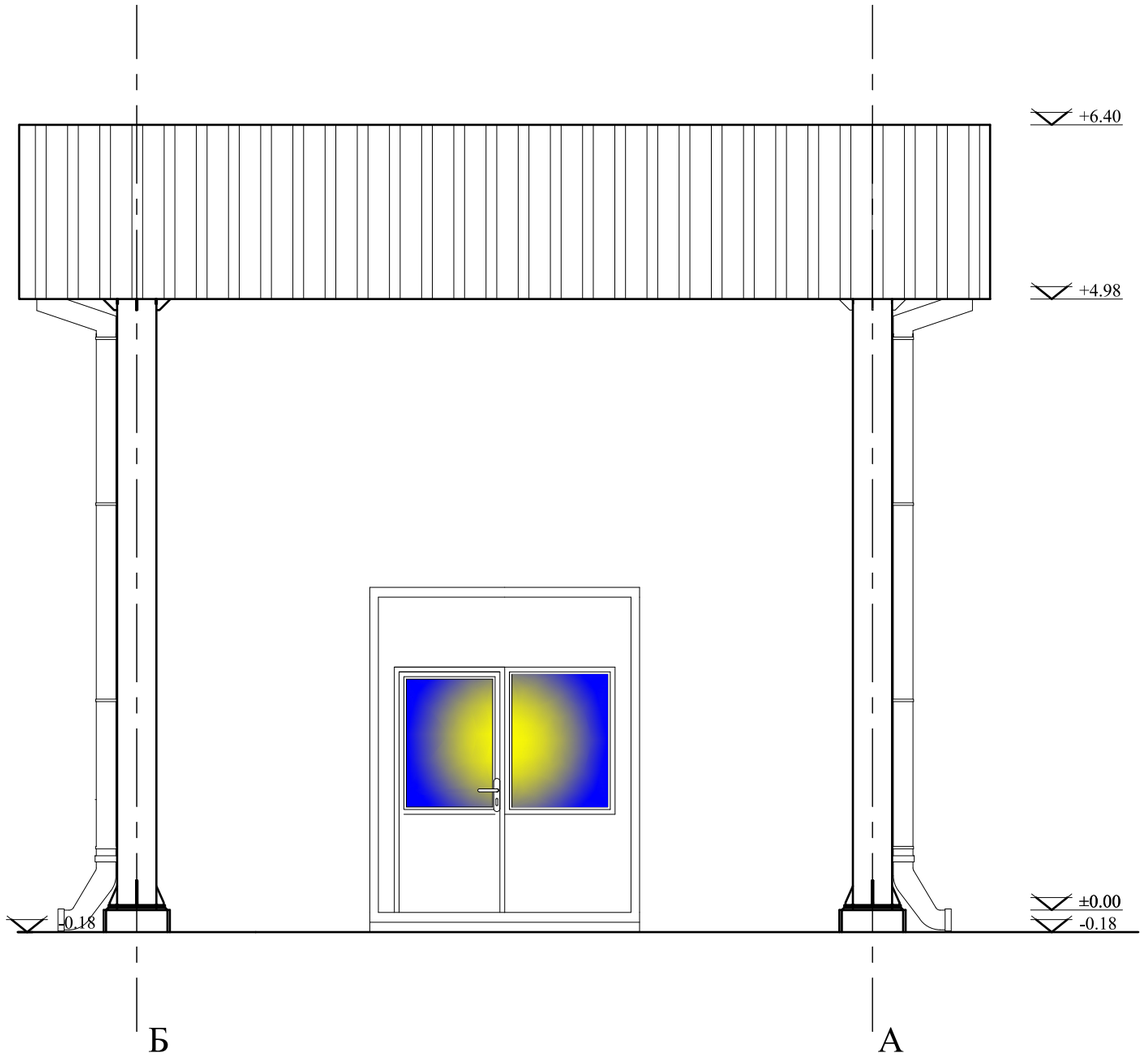

Поцинковани челични бојени лим ТР 20/100/0.7

12. НАДСТРЕШНИЦА ИЗНАД КОНТРОЛНЕ КАБИНЕ - ПЕШАЧКИ ТЕРМИНАЛ

Југоисточна фасада

Р=1:50

EN ISO 9001:2015
EN ISO 14001:2015
ISO/IEC 27001:2014
EN ISO 50001:2018
EN ISO 45001:2018
EN ISO 37001:2017
EN ISO 22301:2020

ДРУШТВО ЗА ПРОЈЕКТОВАЊЕ И ИНЖЕЊЕРИНГ SIDPROJEKT Д.О.О.

КНЕЗА МИЛОША 2, 22240 ШИД, СРБИЈА; Тел: 022/712-004, 712-044; Факс: 716-020; E-mail: office@sidprojekt.rs; www.sidprojekt.rs

ОДГОВОРНИ ПРОЈЕКТАНТ	Сузана Цвитковац, дипл.инж.арх. бр. лиценце 300 М884 13		ИНВЕСТИТОР: РЕПУБЛИЧКА ДИРЕКЦИЈА ЗА ИМОВИНУ РЕПУБЛИКЕ СРБИЈЕ Краља Милана 16, Београд
ОДГОВОРНИ ПРОЈЕКТАНТ			ОБЈЕКАТ И МЕСТО ГРАДЊЕ: Гранични прелаз Мали Зворник (Нови мост) између Републике Србије и Босне и Херцеговине на кп. све у КО Мали Зворник
ПРОЈЕКТАНТ			
ПРОЈЕКТАНТ			
САРАДНИК			ОЗНАКА И НАЗИВ ДЕЛА ПРОЈЕКТА: 1. ПРОЈЕКАТ АРХИТЕКТУРЕ
САРАДНИК	Љиљана Стрешњак, маст.инж.арх.		НАЗИВ ЦРТЕЖА: 12. НАДСТРЕШНИЦА ИЗНАД КОНТРОЛНЕ КАБИНЕ - ПЕШАЧКИ ТЕРМИНАЛ Југоисточна фасада
ДАТУМ: 2024.	БРОЈ ПРОЈЕКТА: 127/19-1	РАЗМЕРА: 1 : 50	ВРСТА ТЕХНИЧКЕ ДОКУМЕНТАЦИЈЕ: ИДР / БРОЈ ЦРТЕЖА: 10.5

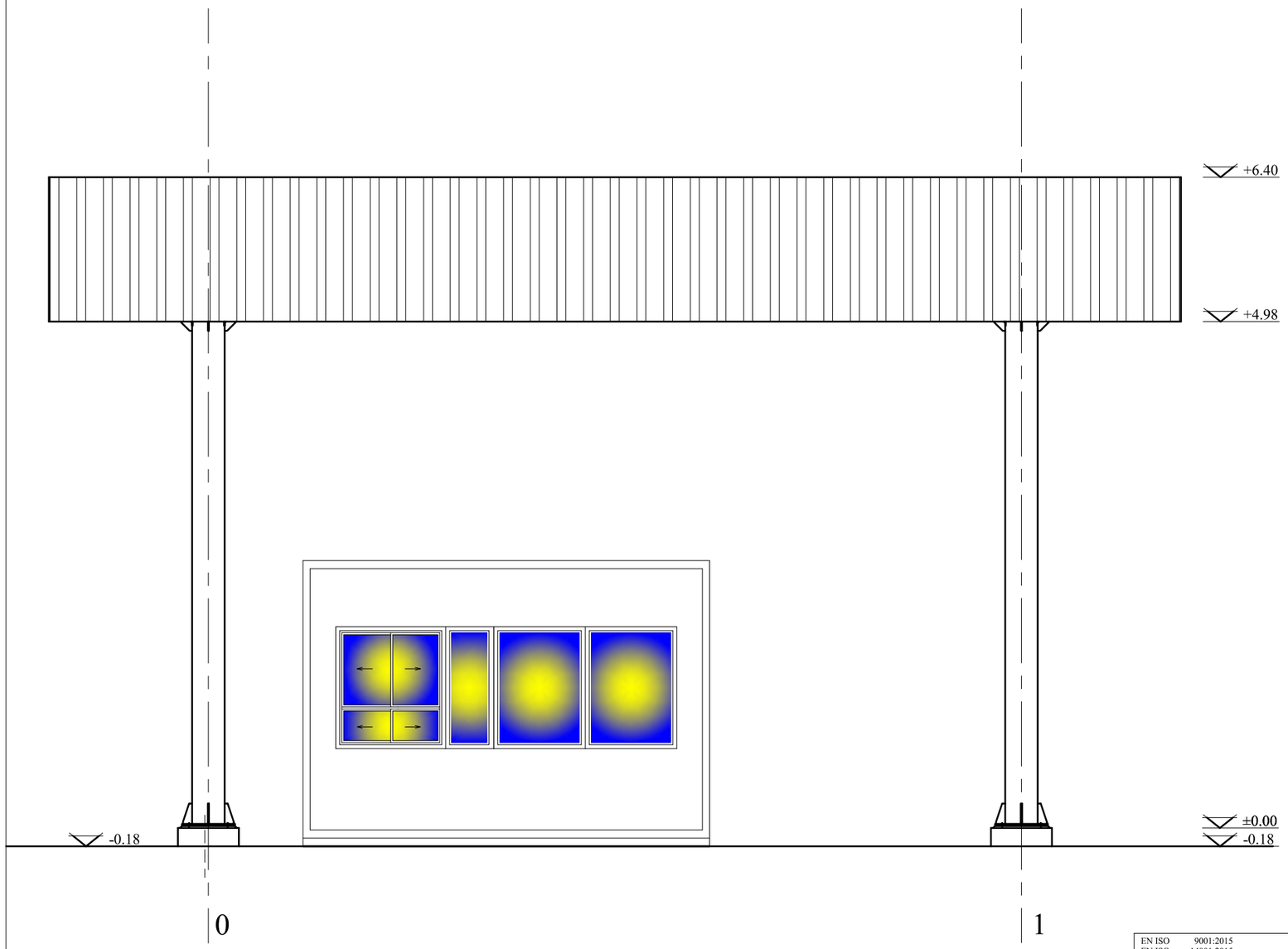

Поцинковани челични бојени лим ТР 20/100/0.7

12. НАДСТРЕШНИЦА ИЗНАД КОНТРОЛНЕ КАБИНЕ - ПЕШАЧКИ ТЕРМИНАЛ

Југозападна фасада

Р=1:50

EN ISO 9001:2015
EN ISO 14001:2015
ISO/IEC 27001:2014
EN ISO 50001:2018
EN ISO 45001:2018
EN ISO 37001:2017
EN ISO 22301:2020

ДРУШТВО ЗА ПРОЈЕКТОВАЊЕ И ИНЖЕЊЕРИНГ SIDPROJEKT Д.О.О.

КНЕЗА МИЛОША 2, 22240 ШИД, СРБИЈА; Тел: 022/712-004, 712-044; Факс: 716-020; E-mail: office@sidprojekt.rs; www.sidprojekt.rs

ОДГОВОРНИ ПРОЈЕКТАНТ	Сузана Цвитковац, дипл.инж.арх. бр. лиценце 300 М884 13	
ОДГОВОРНИ ПРОЈЕКТАНТ		
ПРОЈЕКТАНТ		
ПРОЈЕКТАНТ		
САРАДНИК		
САРАДНИК	Љиљана Стрешњак, маст.инж.арх.	
ДАТУМ: 2024.	БРОЈ ПРОЈЕКТА: 127/19-1	РАЗМЕРА: 1 : 50

ИНВЕСТИТОР:
РЕПУБЛИЧКА ДИРЕКЦИЈА ЗА ИМОВИНУ РЕПУБЛИКЕ СРБИЈЕ
Краља Милана 16, Београд

ОБЈЕКАТ И МЕСТО ГРАДЊЕ:
Гранични прелаз Мали Зворник (Нови мост) између Републике Србије и Босне и Херцеговине на кп. све у КО Мали Зворник

ОЗНАКА И НАЗИВ ДЕЛА ПРОЈЕКТА:
1. ПРОЈЕКАТ АРХИТЕКТУРЕ

НАЗИВ ЦРТЕЖА:	ВРСТА ТЕХНИЧКЕ ДОКУМЕНТАЦИЈЕ:	БРОЈ ЦРТЕЖА:
12. НАДСТРЕШНИЦА ИЗНАД КОНТРОЛНЕ КАБИНЕ - ПЕШАЧКИ ТЕРМИНАЛ Југозападна фасада	ИДР	10.6

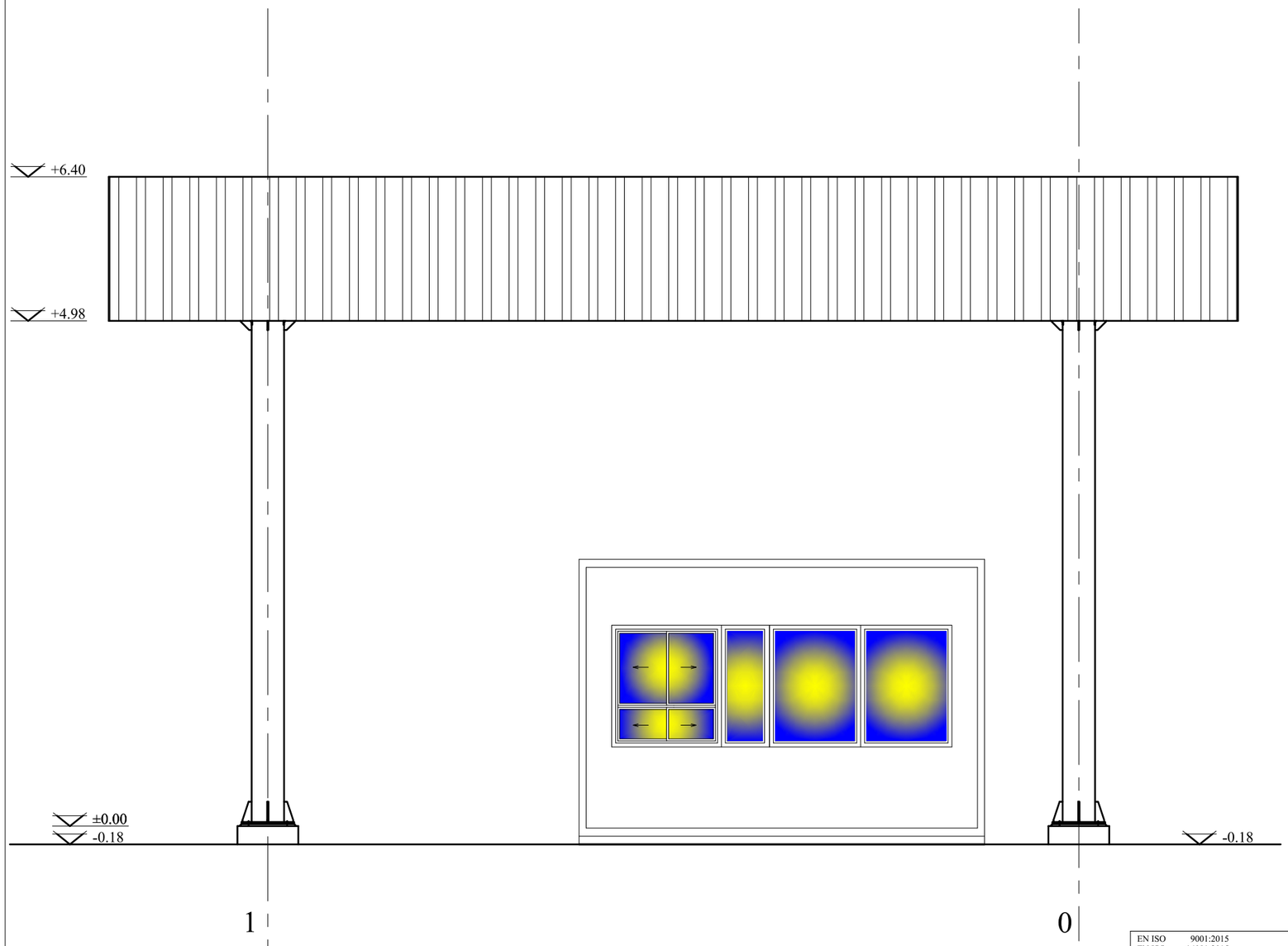

Поцинковани челични бојени лим ТР 20/100/0.7

12. НАДСТРЕШНИЦА ИЗНАД КОНТРОЛНЕ КАБИНЕ - ПЕШАЧКИ ТЕРМИНАЛ

Североисточна фасада

P=1:50

EN ISO 9001:2015 EN ISO 14001:2015 ISO/IEC 27001:2014 EN ISO 50001:2018 EN ISO 45001:2018 EN ISO 37001:2017 EN ISO 22301:2020	ДРУШТВО ЗА ПРОЈЕКТОВАЊЕ И ИНЖЕЊЕРИНГ SIDPROJEKT Д.О.О.		
КНЕЗА МИЛОША 2, 22240 ШИД, СРБИЈА; Тел: 022/712-004, 712-044; Факс: 716-020; E-mail: office@sidprojekt.rs; www.sidprojekt.rs			
ОДГОВОРНИ ПРОЈЕКТАНТ	Сузана Цвитковац, дипл.инж.арх. бр. лиценце 300 М884 13		ИНВЕСТИТОР: РЕПУБЛИЧКА ДИРЕКЦИЈА ЗА ИМОВИНУ РЕПУБЛИКЕ СРБИЈЕ Краља Милана 16, Београд
ОДГОВОРНИ ПРОЈЕКТАНТ			ОБЈЕКАТ И МЕСТО ГРАДЊЕ: Гранични прелаз Мали Зворник (Нови мост) између Републике Србије и Босне и Херцеговине на кп. све у КО Мали Зворник
ПРОЈЕКТАНТ			
ПРОЈЕКТАНТ			
САРАДНИК			ОЗНАКА И НАЗИВ ДЕЛА ПРОЈЕКТА: 1. ПРОЈЕКАТ АРХИТЕКТУРЕ
САРАДНИК	Љиљана Стрешњак, маст.инж.арх.		НАЗИВ ЦРТЕЖА: 12. НАДСТРЕШНИЦА ИЗНАД КОНТРОЛНЕ КАБИНЕ - ПЕШАЧКИ ТЕРМИНАЛ Североисточна фасада
ДАТУМ: 2024.	БРОЈ ПРОЈЕКТА: 127/19-1	РАЗМЕРА: 1 : 50	ВРСТА ТЕХНИЧКЕ ДОКУМЕНТАЦИЈЕ: ИДР БРОЈ ЦРТЕЖА: 10.7

11. ВАГА ЗА КОНТРОЛУ УЛАЗА – ТЕРЕТНИ ТЕРМИНАЛ (објекат бр. 13)

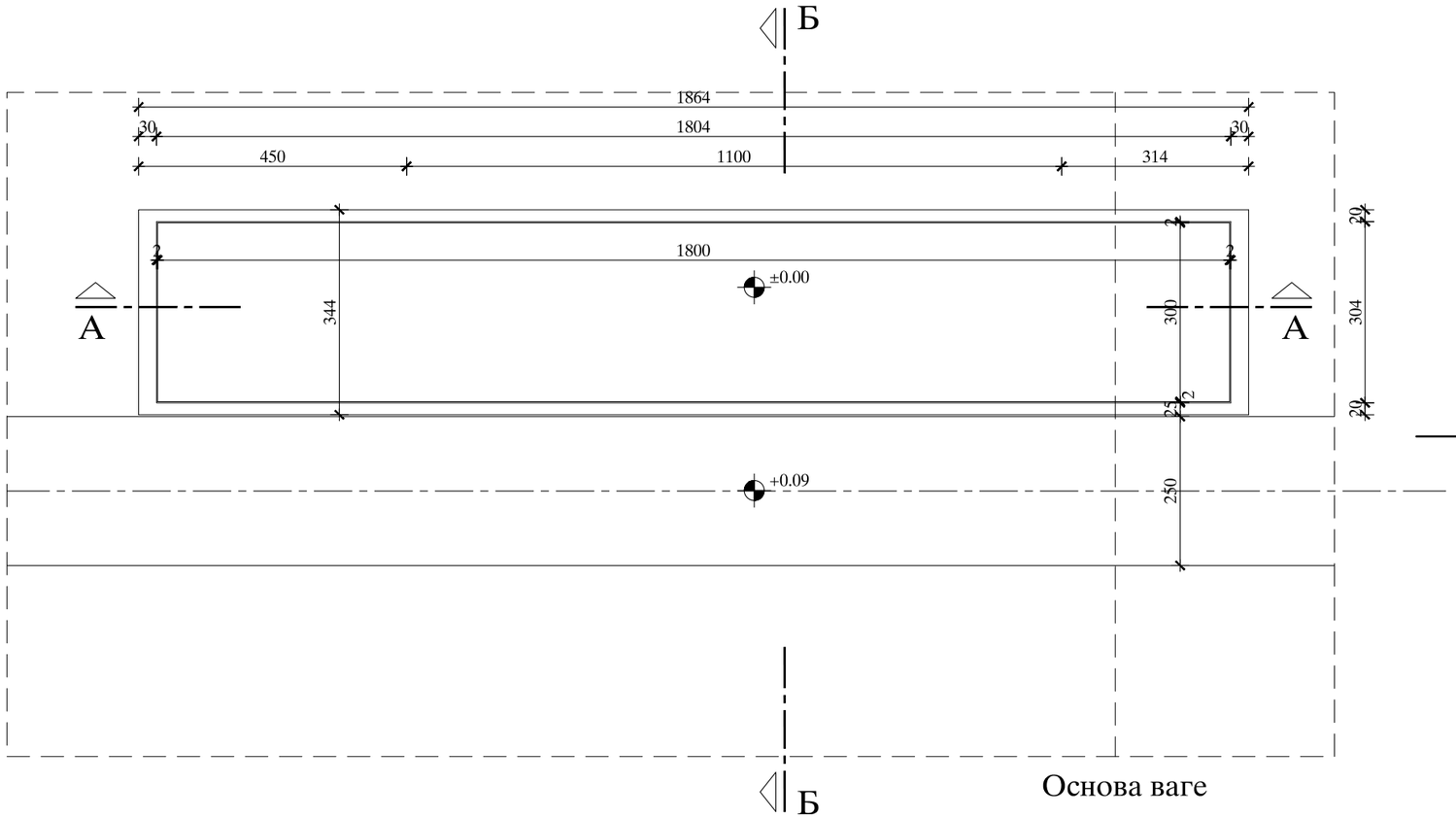

Основа ваге

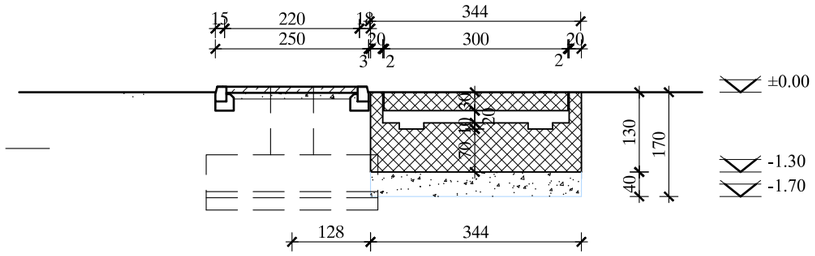

Пресек Б-Б

13. ВАГА ЗА КОНТРОЛУ УЛАЗА - ТЕРЕТНИ ТЕРМИНАЛ

Основа ваге, пресеци А-А и Б-Б

Р=1:100

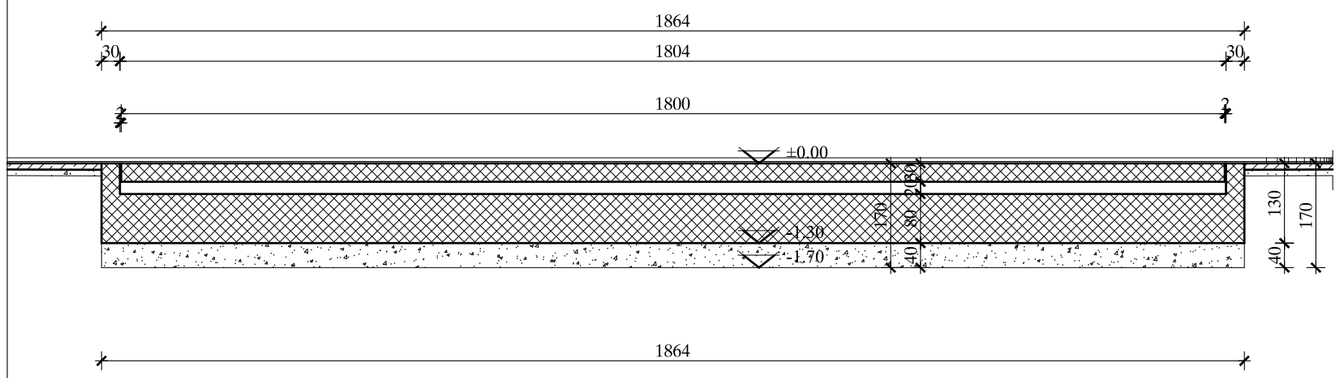

Пресек А-А

EN ISO 9001:2015 EN ISO 14001:2015 ISO/IEC 27001:2014 EN ISO 50001:2018 EN ISO 45001:2018 EN ISO 37001:2017 EN ISO 22301:2020	ДРУШТВО ЗА ПРОЈЕКТОВАЊЕ И ИНЖЕЊЕРИНГ SIDPROJEKT Д.О.О.		
КНЕЗА МИЛОША 2, 22240 ШИД, СРБИЈА; Тел: 022/712-004, 712-044; Факс: 716-020; E-mail: office@sidprojekt.rs; www.sidprojekt.rs			
ОДГОВОРНИ ПРОЈЕКТАНТ	Сузана Цвитковац, дипл.инж.арх. бр. лиц. 300 М884 13		ИНВЕСТИТОР: РЕПУБЛИЧКА ДИРЕКЦИЈА ЗА ИМОВИНУ РЕПУБЛИКЕ СРБИЈЕ Краља Милана 16, Београд
ОДГОВОРНИ ПРОЈЕКТАНТ			ОБЈЕКАТ И МЕСТО ГРАДЊЕ: Гранични прелаз Мали Зворник (Нови мост) између Републике Србије и Босне и Херцеговине на кп. све у КО Мали Зворник
ПРОЈЕКТАНТ			
ПРОЈЕКТАНТ			
САРАДНИК			ОЗНАКА И НАЗИВ ДЕЛА ПРОЈЕКТА: 1. ПРОЈЕКАТ АРХИТЕКТУРЕ
САРАДНИК	Љиљана Стрешњак, маст.инж.арх.		НАЗИВ ЦРТЕЖА: 13. ВАГА ЗА КОНТРОЛУ УЛАЗА - ТЕРЕТНИ ТЕРМИНАЛ Основа ваге, пресеци А-А и Б-Б
ДАТУМ: 2024.	БРОЈ ПРОЈЕКТА: 127/19-1	РАЗМЕРА: 1 : 100	ВРСТА ТЕХНИЧКЕ ДОКУМЕНТАЦИЈЕ: ИДР БРОЈ ЦРТЕЖА: 11.1

12. НАДСТРЕШНИЦА УЗ ВАГУ ЗА КОНТРОЛУ УЛАЗА – ТЕРЕТНИ ТЕРМИНАЛ (објекат бр. 14)

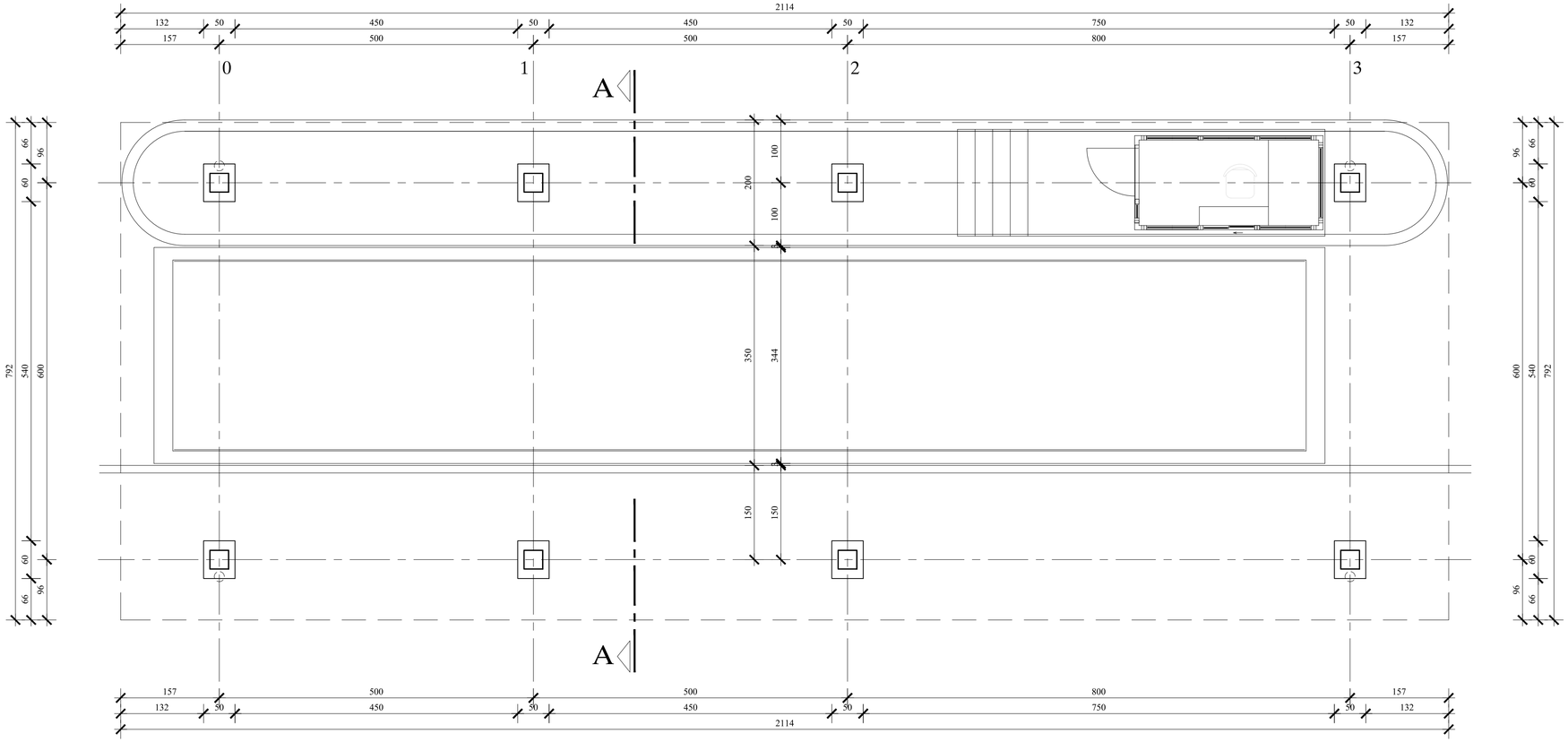

14. НАДСТРЕШНИЦА УЗ ВАГУ ЗА КОНТРОЛУ УЛАЗА - ТЕРЕТНИ ТЕРМИНАЛ

Диспозиција стубова

Р=1:50

EN ISO 9001:2015 EN ISO 14001:2015 ISO/IEC 27001:2014 EN ISO 50001:2018 EN ISO 45001:2018 EN ISO 37001:2017 EN ISO 22301:2020		ДРУШТВО ЗА ПРОЈЕКТОВАЊЕ И ИНЖЕЊЕРИНГ SIDPROJEKT Д.О.О.	
КНЕЗА МИЛОША 2, 22240 ШИД, СРБИЈА; Тел: 022/712-004, 712-044; Факс: 716-020; E-mail: office@sidprojekt.rs; www.sidprojekt.rs			
ОДГОВОРНИ ПРОЈЕКТАНТ	Сузана Цвиткован, дипл.инж.арх. бр. лиценце 300 M884 13		ИНВЕСТИТОР: РЕПУБЛИЧКА ДИРЕКЦИЈА ЗА ИМОВИНУ РЕПУБЛИКЕ СРБИЈЕ Краља Милана 16, Београд
ОДГОВОРНИ ПРОЈЕКТАНТ			ОБЈЕКАТ И МЕСТО ГРАДЊЕ:
ПРОЈЕКТАНТ			Гранични прелаз Мали Зворник (Нови мост) између Републике Србије и Босне и Херцеговине на кп. све у КО Мали Зворник
ПРОЈЕКТАНТ			
САРАДНИК			ОЗНАКА И НАЗИВ ДЕЛА ПРОЈЕКТА: 1. ПРОЈЕКАТ АРХИТЕКТУРЕ
САРАДНИК	Љиљана Стрешњак, маст.инж.арх.		НАЗИВ ЦРТЕЖА: 14. НАДСТРЕШНИЦА УЗ ВАГУ ЗА КОНТРОЛУ УЛАЗА - ТЕРЕТНИ ТЕРМИНАЛ Диспозиција стубова
ДАТУМ: 2024.	БРОЈ ПРОЈЕКТА: 127/19-1	РАЗМЕРА: 1 : 50	ВРСТА ТЕХНИЧКЕ ДОКУМЕНТАЦИЈЕ: ИДР
БРОЈ ЦРТЕЖА: 12.1			

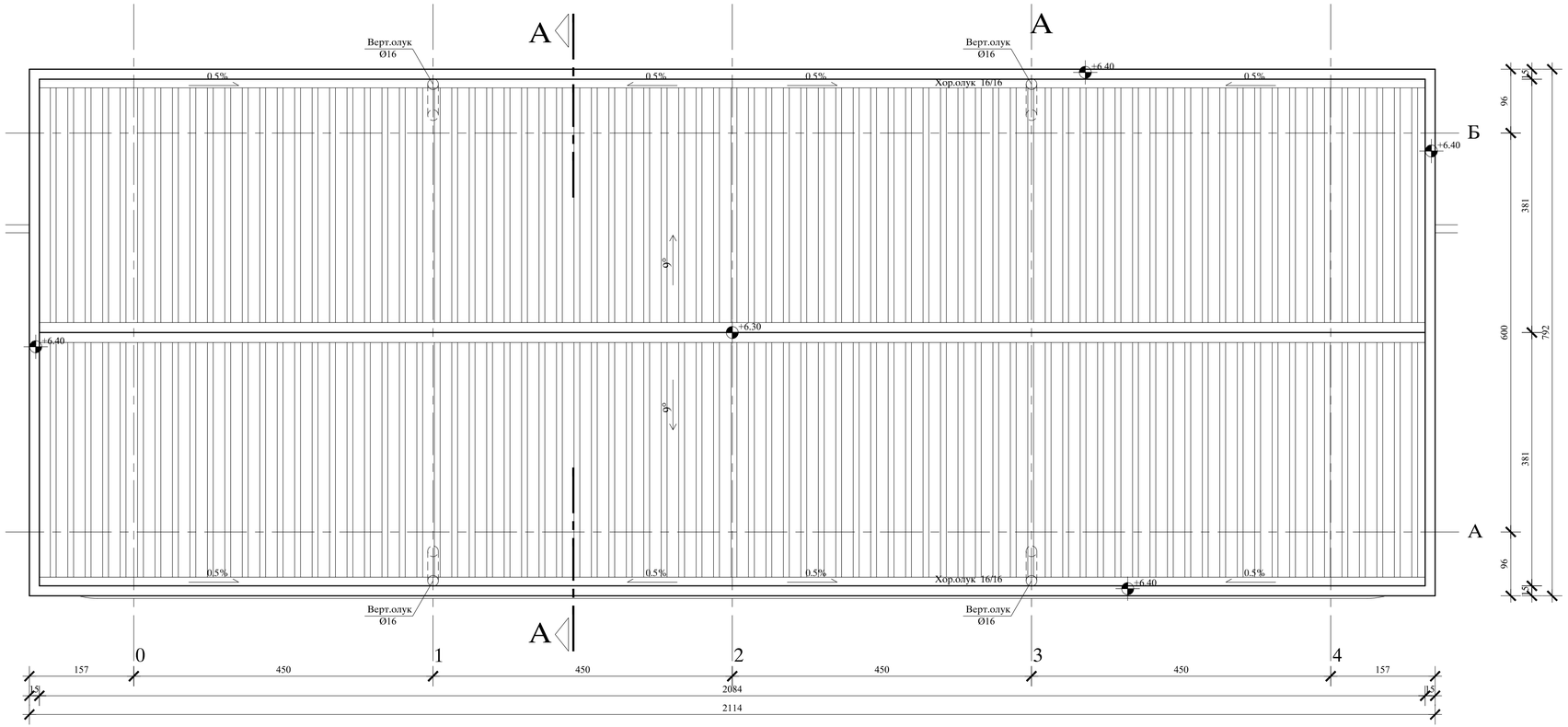

14. НАДСТРЕШНИЦА УЗ ВАГУ ЗА КОНТРОЛУ УЛАЗА - ТЕРЕТНИ ТЕРМИНАЛ

Изглед крова

Р=1:50

EN ISO 9001:2015
EN ISO 14001:2015
ISO/IEC 27001:2014
EN ISO 50001:2018
EN ISO 45001:2018
EN ISO 37001:2017
EN ISO 22301:2020

ДРУШТВО ЗА ПРОЈЕКТОВАЊЕ И ИНЖЕЊЕРИНГ
SIDPROJEKT Д.О.О.

КНЕЗА МИЛОША 2, 22240 ШИД, СРБИЈА; Тел: 022/712-004, 712-044; Факс: 716-020; E-mail: office@sidprojekt.rs; www.sidprojekt.rs

ОДГОВОРНИ ПРОЈЕКТАНТ	Сузана Цвиткованц, дипл.инж.арх. бр. лиценце 300 M884 13		ИНВЕСТИТОР: РЕПУБЛИЧКА ДИРЕКЦИЈА ЗА ИМОВИНУ РЕПУБЛИКЕ СРБИЈЕ Краља Милана 16, Београд
ОДГОВОРНИ ПРОЈЕКТАНТ			ОБЈЕКАТ И МЕСТО ГРАДЊЕ: Гранични прелаз Мали Зворник (Нови мост) између Републике Србије и Босне и Херцеговине на кп. све у КО Мали Зворник
ПРОЈЕКТАНТ			
ПРОЈЕКТАНТ			
САРАДНИК			ОЗНАКА И НАЗИВ ДЕЛА ПРОЈЕКТА: 1. ПРОЈЕКАТ АРХИТЕКТУРЕ
САРАДНИК	Љиљана Стрешњак, маст.инж.арх.		НАЗИВ ЦРТЕЖА: 14. НАДСТРЕШНИЦА УЗ ВАГУ ЗА КОНТРОЛУ УЛАЗА - ТЕРЕТНИ ТЕРМИНАЛ Изглед крова
ДАТУМ: 2024.	БРОЈ ПРОЈЕКТА: 127/19-1	РАЗМЕРА: 1 : 50	ВРСТА ТЕХНИЧКЕ ДОКУМЕНТАЦИЈЕ: ИДР
БРОЈ ЦРТЕЖА: 12.2			

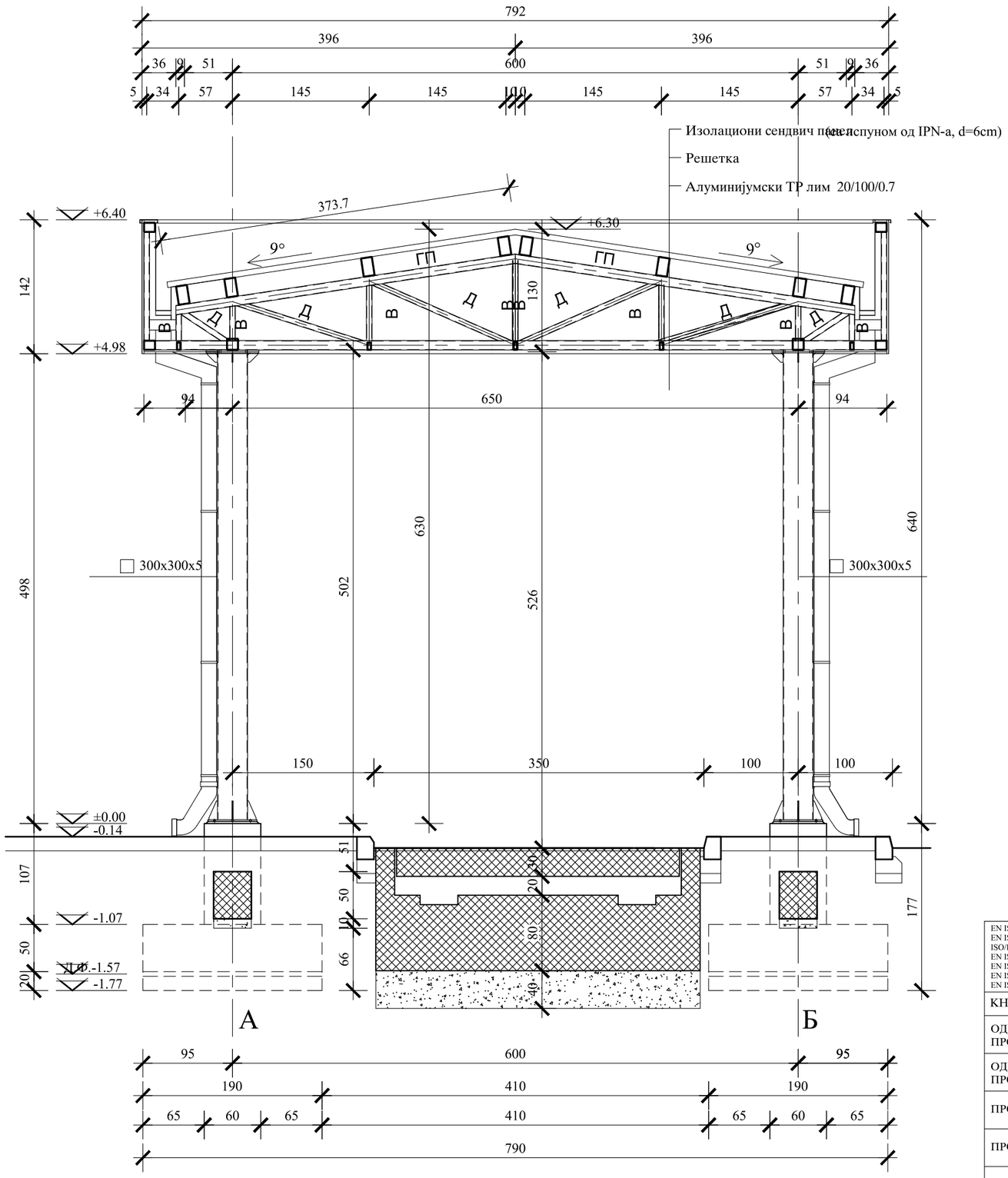

НАПОМЕНЕ:

ПОЗИЦИЈЕ КОНСТРУКТИВНИХ ЕЛЕМЕНАТА

Тип елемената

РК	Кровна Решетка
РС	Секундарна Решетка
СВ	Вертикални Спрег
СХ	Хоризонтални Спрег
ЗТ	Затега
ФР	Фасадна Ригла
РО	Рожњача
ФС	Фасадни Стуб
ФК	Косник
ФН	Фасадни Носач
ПГ	Подужна Греда
ГП	Горњи појас решетке
ДП	Доњи појас решетке
В	Вертикала решетке
Д	Дијагонала решетке

Локација

Н8	Надстрешница 8

КВАЛИТЕТ МАТЕРИЈАЛА

Класа бетона: C35/45

Челик: S235

1	СВ06	2L60x60x6
2	СХ06	L50x50x5
3	ФР06	НОР 120x100x4
4	РО06	НОР 200x120x4
5	ФС06	НОР 60x60x4
6	ФК06	НОР 50x50x3
7	ФН06	НОР 60x60x4
8	ПГ06	НОР 120x120x4
9	ДП	НОР 120x100x4
10	ГП	НОР 120x100x4
11	Д	НОР 60x60x4
12	В	НОР 60x60x4

ЛЕГЕНДА

АРМИРАНИ БЕТОН

НАБИЈЕНИ БЕТОН

ШЉУНАК

14. НАДСТРЕШНИЦА УЗ ВАГУ ЗА КОНТРОЛУ УЛАЗА - ТЕРЕТНИ ТЕРМИНАЛ

Пресек А-А

Р=1:50

EN ISO 9001:2015
EN ISO 14001:2015
ISO/IEC 27001:2014
EN ISO 50001:2018
EN ISO 45001:2018
EN ISO 37001:2017
EN ISO 22301:2020

ДРУШТВО ЗА ПРОЈЕКТОВАЊЕ И ИНЖЕЊЕРИНГ
SIDPROJEKT Д.О.О.

КНЕЗА МИЛОША 2, 22240 ШИД, СРБИЈА; Тел: 022/712-004, 712-044; Факс: 716-020; E-mail: office@sidprojekt.rs; www.sidprojekt.rs

ОДГОВОРНИ ПРОЈЕКТАНТ	Сузана Цвитковац, дипл.инж.арх. бр. лиценце 300 М884 13		ИНВЕСТИТОР: РЕПУБЛИЧКА ДИРЕКЦИЈА ЗА ИМОВИНУ РЕПУБЛИКЕ СРБИЈЕ Краља Милана 16, Београд
ОДГОВОРНИ ПРОЈЕКТАНТ			ОБЈЕКАТ И МЕСТО ГРАДЊЕ: Гранични прелаз Мали Зворник (Нови мост) између Републике Србије и Босне и Херцеговине на кп. све у КО Мали Зворник
ПРОЈЕКТАНТ			
ПРОЈЕКТАНТ			
САРАДНИК			ОЗНАКА И НАЗИВ ДЕЛА ПРОЈЕКТА: 1. ПРОЈЕКАТ АРХИТЕКТУРЕ
САРАДНИК	Љиљана Стрешњак, маст.инж.арх.		НАЗИВ ЦРТЕЖА: 14. НАДСТРЕШНИЦА УЗ ВАГУ ЗА КОНТРОЛУ УЛАЗА - ТЕРЕТНИ ТЕРМИНАЛ Пресек А-А
ДАТУМ: 2024.	БРОЈ ПРОЈЕКТА: 127/19-1	РАЗМЕРА: 1 : 50	ВРСТА ТЕХНИЧКЕ ДОКУМЕНТАЦИЈЕ: ИДР; БРОЈ ЦРТЕЖА: 12.3

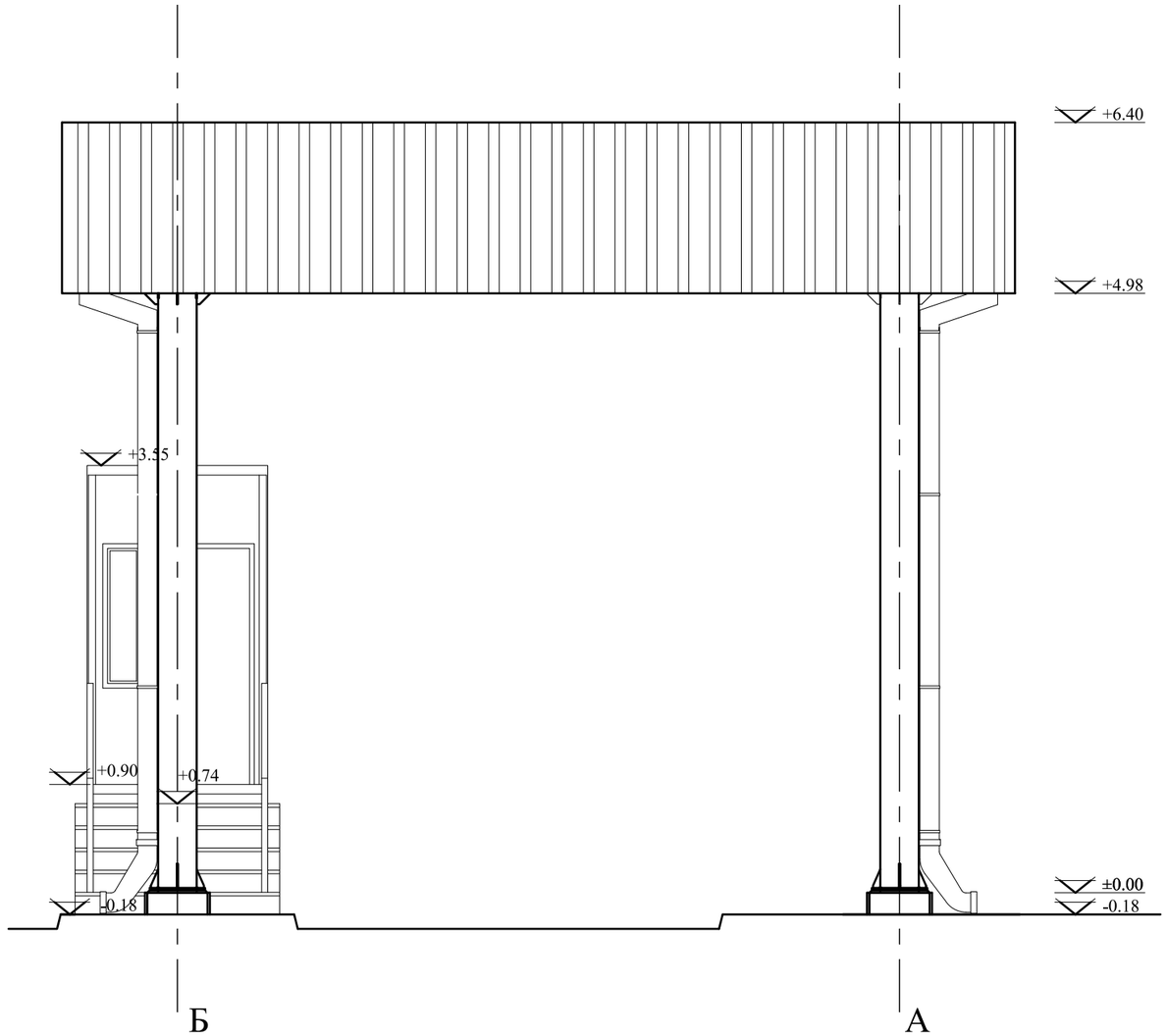

Поцинковани челични бојени лим ТР 20/100/0.7

14. НАДСТРЕШНИЦА УЗ ВАГУ ЗА КОНТРОЛУ УЛАЗА - ТЕРЕТНИ ТЕРМИНАЛ

Југозападна фасада

Р=1:50

EN ISO 9001:2015 EN ISO 14001:2015 ISO/IEC 27001:2014 EN ISO 50001:2018 EN ISO 45001:2018 EN ISO 37001:2017 EN ISO 22301:2020			ДРУШТВО ЗА ПРОЈЕКТОВАЊЕ И ИНЖЕЊЕРИНГ SIDPROJEKT Д.О.О.
КНЕЗА МИЛОША 2, 22240 ШИД, СРБИЈА; Тел: 022/712-004, 712-044; Факс: 716-020; E-mail: office@sidprojekt.rs; www.sidprojekt.rs			
ОДГОВОРНИ ПРОЈЕКТАНТ	Сузана Цвитковац, дипл.инж.арх. бр. лиценце 300 М884 13		ИНВЕСТИТОР: РЕПУБЛИЧКА ДИРЕКЦИЈА ЗА ИМОВИНУ РЕПУБЛИКЕ СРБИЈЕ Краља Милана 16, Београд
ОДГОВОРНИ ПРОЈЕКТАНТ			ОБЈЕКАТ И МЕСТО ГРАДЊЕ: Гранични прелаз Мали Зворник (Нови мост) између Републике Србије и Босне и Херцеговине на кп. све у КО Мали Зворник
ПРОЈЕКТАНТ			
ПРОЈЕКТАНТ			
САРАДНИК			ОЗНАКА И НАЗИВ ДЕЛА ПРОЈЕКТА: 1. ПРОЈЕКАТ АРХИТЕКТУРЕ
САРАДНИК	Љиљана Стрешњак, маст.инж.арх.		НАЗИВ ЦРТЕЖА: 14. НАДСТРЕШНИЦА УЗ ВАГУ ЗА КОНТРОЛУ УЛАЗА - ТЕРЕТНИ ТЕРМИНАЛ Југозападна фасада
ДАТУМ: 2024.	БРОЈ ПРОЈЕКТА: 127/19-1	РАЗМЕРА: 1 : 50	ВРСТА ТЕХНИЧКЕ ДОКУМЕНТАЦИЈЕ: ИДР БРОЈ ЦРТЕЖА: 12.4

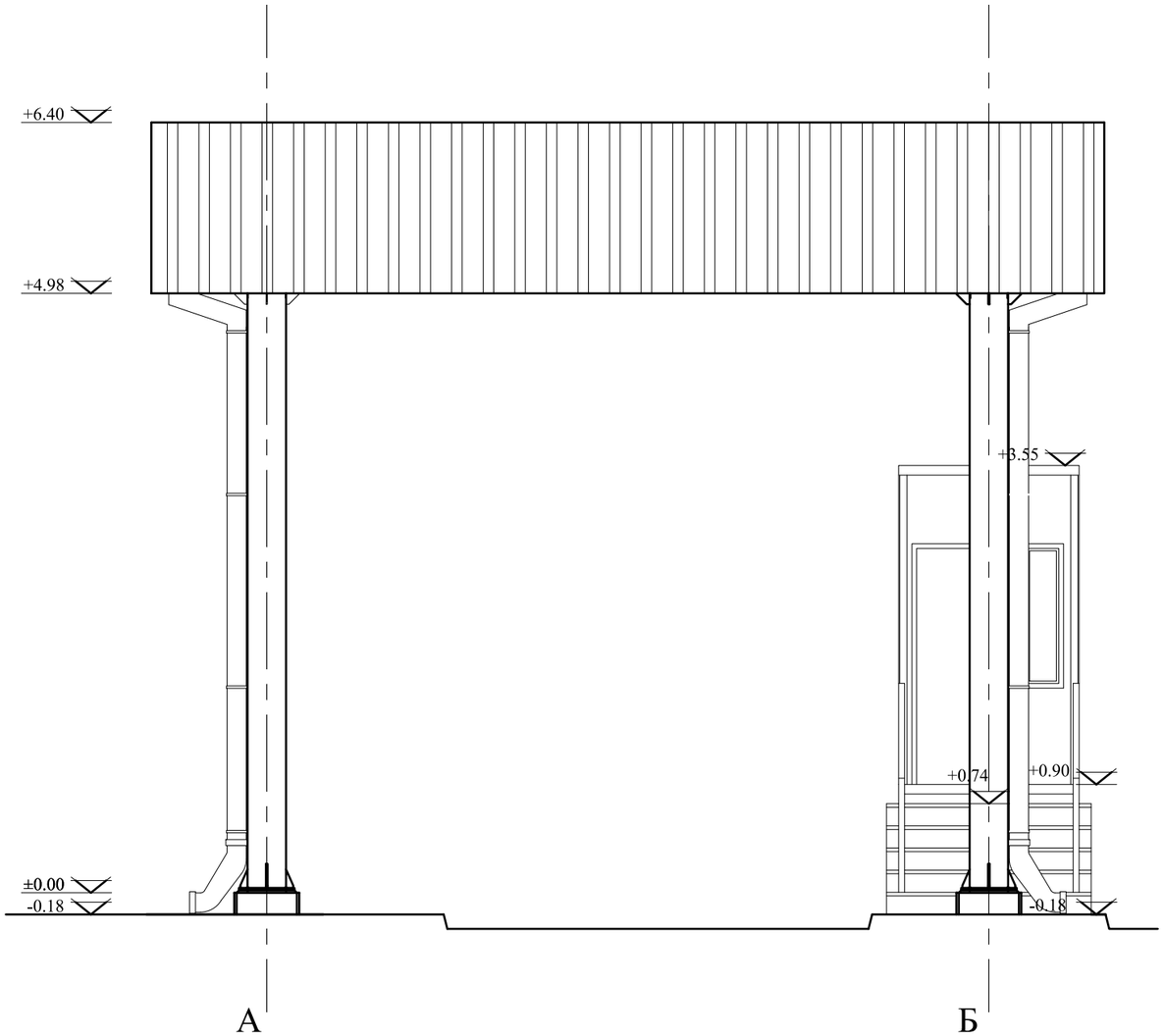

Поцинковани челични бојени лим ТР 20/100/0.7

14. НАДСТРЕШНИЦА УЗ ВАГУ ЗА КОНТРОЛУ УЛАЗА - ТЕРЕТНИ ТЕРМИНАЛ

Североисточна фасада

Р=1:50

EN ISO 9001:2015 EN ISO 14001:2015 ISO/IEC 27001:2014 EN ISO 50001:2018 EN ISO 45001:2018 EN ISO 37001:2017 EN ISO 22301:2020	ДРУШТВО ЗА ПРОЈЕКТОВАЊЕ И ИНЖЕЊЕРИНГ SIDPROJEKT Д.О.О.		
КНЕЗА МИЛОША 2, 22240 ШИД, СРБИЈА; Тел: 022/712-004, 712-044; Факс: 716-020; E-mail: office@sidprojekt.rs; www.sidprojekt.rs			
ОДГОВОРНИ ПРОЈЕКТАНТ	Сузана Цвитковац, дипл.инж.арх. бр. лиценце 300 М884 13		ИНВЕСТИТОР: РЕПУБЛИЧКА ДИРЕКЦИЈА ЗА ИМОВИНУ РЕПУБЛИКЕ СРБИЈЕ Краља Милана 16, Београд
ОДГОВОРНИ ПРОЈЕКТАНТ			ОБЈЕКАТ И МЕСТО ГРАДЊЕ: Гранични прелаз Мали Зворник (Нови мост) између Републике Србије и Босне и Херцеговине на кп. све у КО Мали Зворник
ПРОЈЕКТАНТ			
ПРОЈЕКТАНТ			
САРАДНИК			ОЗНАКА И НАЗИВ ДЕЛА ПРОЈЕКТА: 1. ПРОЈЕКАТ АРХИТЕКТУРЕ
САРАДНИК	Љиљана Стрешњак, маст.инж.арх.		НАЗИВ ЦРТЕЖА: 14. НАДСТРЕШНИЦА УЗ ВАГУ ЗА КОНТРОЛУ УЛАЗА - ТЕРЕТНИ ТЕРМИНАЛ Североисточна фасада
ДАТУМ: 2024.	БРОЈ ПРОЈЕКТА: 127/19-1	РАЗМЕРА: 1 : 50	ВРСТА ТЕХНИЧКЕ ДОКУМЕНТАЦИЈЕ: ИДР БРОЈ ЦРТЕЖА: 12.5

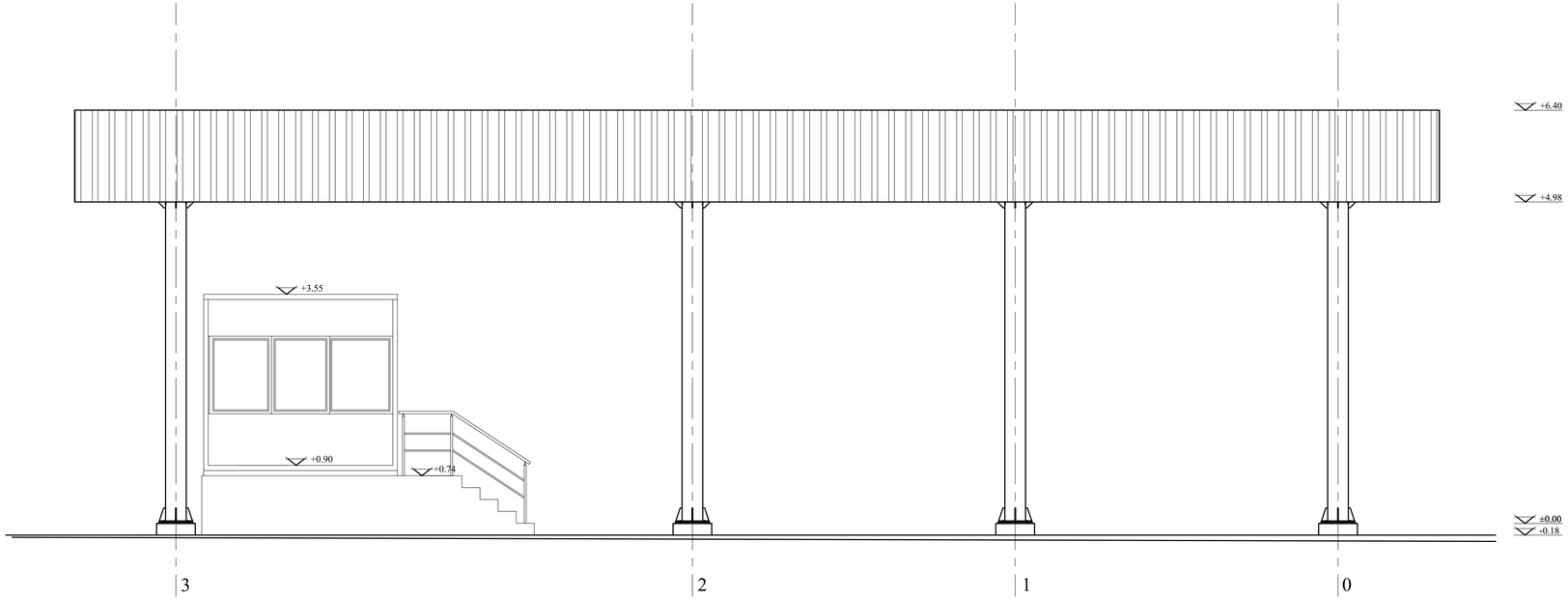

Поцинковани челични бојени лим ТР 20/100/0.7

14. НАДСТРЕШНИЦА УЗ ВАГУ ЗА КОНТРОЛУ УЛАЗА - ТЕРЕТНИ ТЕРМИНАЛ

Северозападна фасада

Р=1:50

EN ISO 9001:2015
EN ISO 14001:2015
ISO/IEC 27001:2014
EN ISO 50001:2018
EN ISO 45001:2018
EN ISO 37001:2017
EN ISO 22301:2020

ДРУШТВО ЗА ПРОЈЕКТОВАЊЕ И ИНЖЕЊЕРИНГ
SIDPROJEKT Д.О.О.

КНЕЗА МИЛОША 2, 22240 ШИД, СРБИЈА; Тел: 022/712-004, 712-044; Факс: 716-020; E-mail: office@sidprojekt.rs; www.sidprojekt.rs

ОДГОВОРНИ ПРОЈЕКТАНТ	Сузана Цвитковац, дипл.инж.арх. бр. лиценце 300 М884 13		ИНВЕСТИТОР: РЕПУБЛИЧКА ДИРЕКЦИЈА ЗА ИМОВИНУ РЕПУБЛИКЕ СРБИЈЕ Краља Милана 16, Београд
ОДГОВОРНИ ПРОЈЕКТАНТ			ОБЈЕКАТ И МЕСТО ГРАДЊЕ:
ПРОЈЕКТАНТ			Гранични прелаз Мали Зворник (Нови мост) између Републике Србије и Босне и Херцеговине на кп. све у КО Мали Зворник
ПРОЈЕКТАНТ			
САРАДНИК			ОЗНАКА И НАЗИВ ДЕЛА ПРОЈЕКТА: 1. ПРОЈЕКАТ АРХИТЕКТУРЕ
САРАДНИК	Љиљана Стрешњак, маст.инж.арх.		НАЗИВ ЦРТЕЖА: 14. НАДСТРЕШНИЦА УЗ ВАГУ ЗА КОНТРОЛУ УЛАЗА - ТЕРЕТНИ ТЕРМИНАЛ Северозападна фасада
ДАТУМ: 2024.	БРОЈ ПРОЈЕКТА: 127/19-1	РАЗМЕРА: 1 : 50	ВРСТА ТЕХНИЧКЕ ДОКУМЕНТАЦИЈЕ: ИДР / БРОЈ ЦРТЕЖА: 12.6

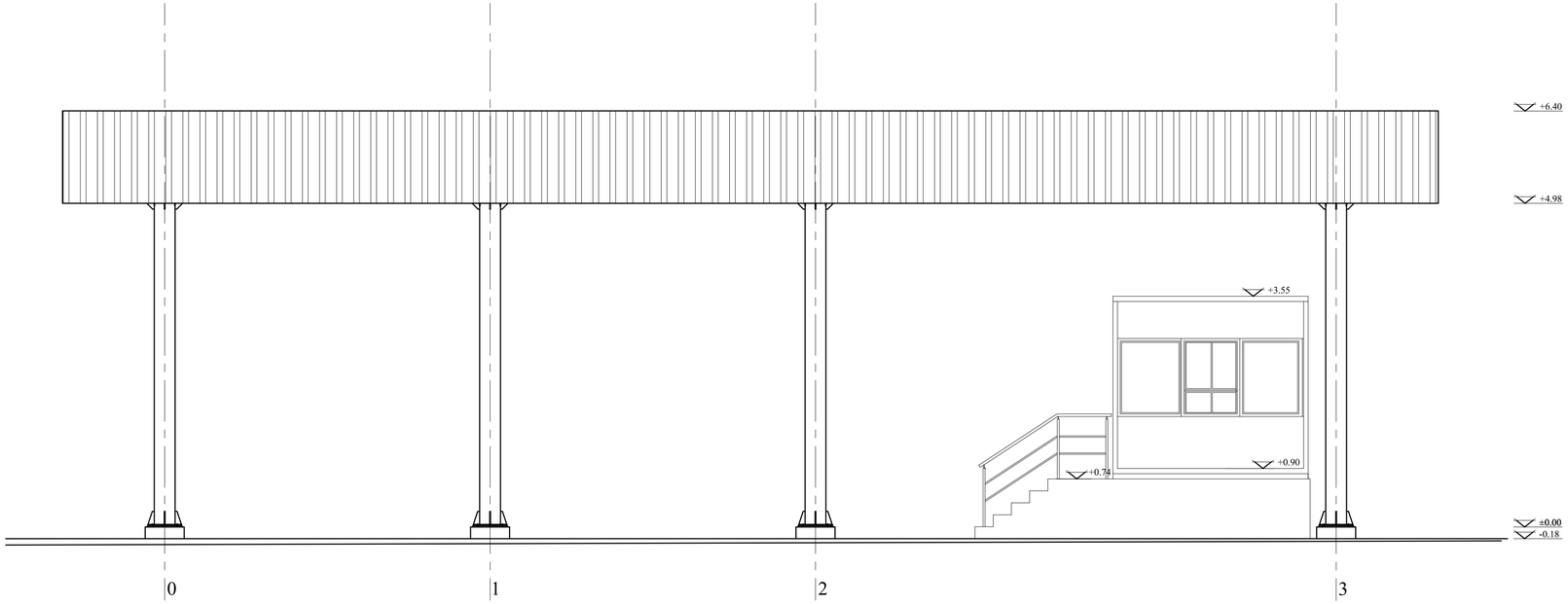

Поцинковани челични бојени лим ТР 20/100/0.7

14. НАДСТРЕШНИЦА УЗ ВАГУ ЗА КОНТРОЛУ УЛАЗА - ТЕРЕТНИ ТЕРМИНАЛ

Југоисточна фасада

Р=1:50

EN ISO 9001:2015
EN ISO 14001:2015
ISO/IEC 27001:2014
EN ISO 50001:2018
EN ISO 45001:2018
EN ISO 37001:2017
EN ISO 22301:2020

ДРУШТВО ЗА ПРОЈЕКТОВАЊЕ И ИНЖЕЊЕРИНГ
SIDPROJEKT Д.О.О.

КНЕЗА МИЛОША 2, 22240 ШИД, СРБИЈА; Тел: 022/712-004, 712-044; Факс: 716-020; E-mail: office@sidprojekt.rs; www.sidprojekt.rs

ОДГОВОРНИ ПРОЈЕКТАНТ	Сузана Цвиткован, дипл.инж.арх. бр. лиценце 300 M884 13		ИНВЕСТИТОР: РЕПУБЛИЧКА ДИРЕКЦИЈА ЗА ИМОВИНУ РЕПУБЛИКЕ СРБИЈЕ Краља Милана 16, Београд
ОДГОВОРНИ ПРОЈЕКТАНТ			ОБЈЕКАТ И МЕСТО ГРАДЊЕ:
ПРОЈЕКТАНТ			Гранични прелаз Мали Зворник (Нови мост) између Републике Србије и Босне и Херцеговине на кп. све у КО Мали Зворник
ПРОЈЕКТАНТ			
САРАДНИК			ОЗНАКА И НАЗИВ ДЕЛА ПРОЈЕКТА: 1. ПРОЈЕКАТ АРХИТЕКТУРЕ
САРАДНИК	Љиљана Стрешњак, маст.инж.арх.		НАЗИВ ЦРТЕЖА: 14. НАДСТРЕШНИЦА УЗ ВАГУ ЗА КОНТРОЛУ УЛАЗА - ТЕРЕТНИ ТЕРМИНАЛ Југоисточна фасада
ДАТУМ: 2024.	БРОЈ ПРОЈЕКТА: 127/19-1	РАЗМЕРА: 1 : 50	ВРСТА ТЕХНИЧКЕ ДОКУМЕНТАЦИЈЕ: ИДР / БРОЈ ЦРТЕЖА: 12.7

13. ПЛАТО ЗА ДЕА (бр. 15)

ОСНОВА ПЛАТОА

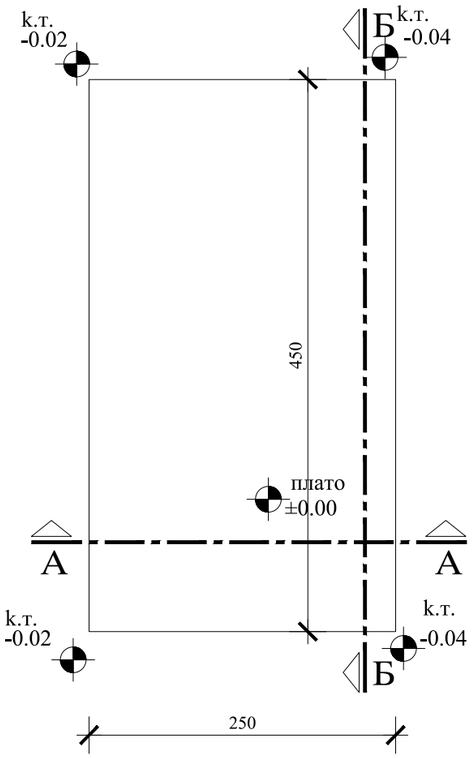

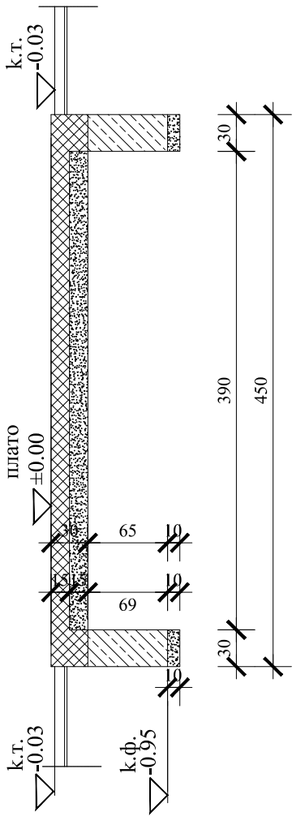

ПРЕСЕК Б-Б

Л Е Г Е Н Д А:

АРМИРАНИ БЕТОН

НАБИЈЕНИ БЕТОН

ШЉУНАК

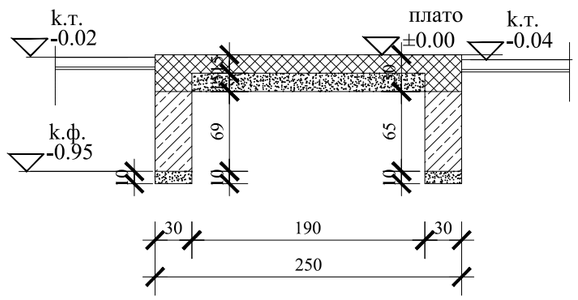

ПРЕСЕК А-А

15. ПЛАТО ЗА ДИЗЕЛ ЕЛЕКТРИЧНИ АГРЕГАТ
Основа платоа и пресеци А-А и Б-Б
Р=1:50

EN ISO 9001:2015
EN ISO 14001:2015
ISO/IEC 27001:2014
EN ISO 50001:2018
EN ISO 45001:2018
EN ISO 37001:2017
EN ISO 22301:2020

ДРУШТВО ЗА ПРОЈЕКТОВАЊЕ И ИНЖЕЊЕРИНГ
SIDPROJEKT Д.О.О.

КНЕЗА МИЛОША 2, 22240 ШИД, СРБИЈА; Тел: 022/712-004, 712-044; Факс: 716-020; E-mail: office@sidprojekt.rs; www.sidprojekt.rs

ОДГОВОРНИ ПРОЈЕКТАНТ	Сузана Цвитковац, дипл.инж.арх. бр. лиценце 300 М884 13		ИНВЕСТИТОР: РЕПУБЛИЧКА ДИРЕКЦИЈА ЗА ИМОВИНУ РЕПУБЛИКЕ СРБИЈЕ Краља Милана 16, Београд
ОДГОВОРНИ ПРОЈЕКТАНТ			ОБЈЕКАТ И МЕСТО ГРАДЊЕ: Гранични прелаз Мали Зворник (Нови мост) између Републике Србије и Босне и Херцеговине на кп. све у КО Мали Зворник
ПРОЈЕКТАНТ			
ПРОЈЕКТАНТ			
САРАДНИК			ОЗНАКА И НАЗИВ ДЕЛА ПРОЈЕКТА: 1. ПРОЈЕКАТ АРХИТЕКТУРЕ
САРАДНИК	Љиљана Стрешњак, маст.инж.арх.		НАЗИВ ЦРТЕЖА: 15. ПЛАТО ЗА ДИЗЕЛ ЕЛЕКТРИЧНИ АГРЕГАТ Основа платоа и пресеци А-А и Б-Б
ДАТУМ: 2024.	БРОЈ ПРОЈЕКТА: 127/19-1	РАЗМЕРА: 1 : 50	ВРСТА ТЕХНИЧКЕ ДОКУМЕНТАЦИЈЕ: ИДР; БРОЈ ЦРТЕЖА: 13.1

14. ЈАРБОЛ (бр.16)

ПРЕСЕК 1-1 И ИЗГЛЕД

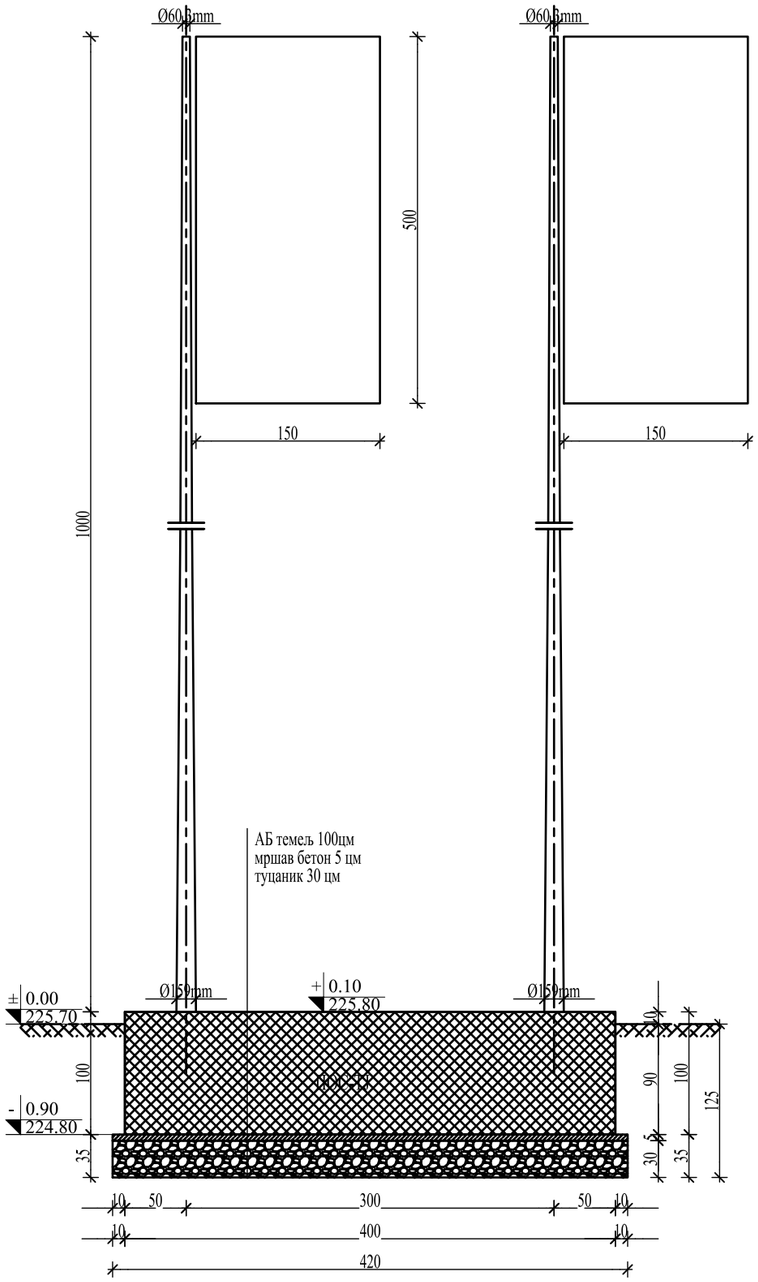

ПРЕСЕК 2-2 И ИЗГЛЕД

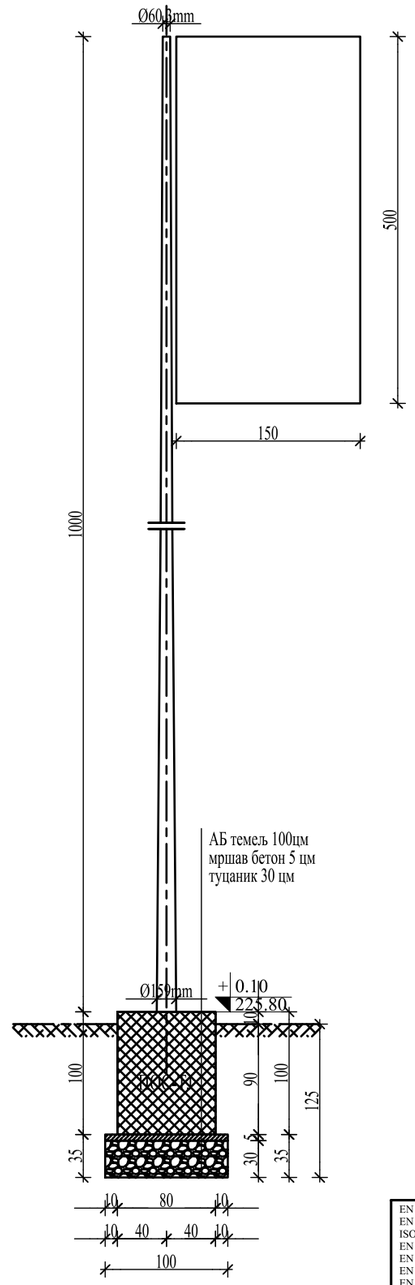

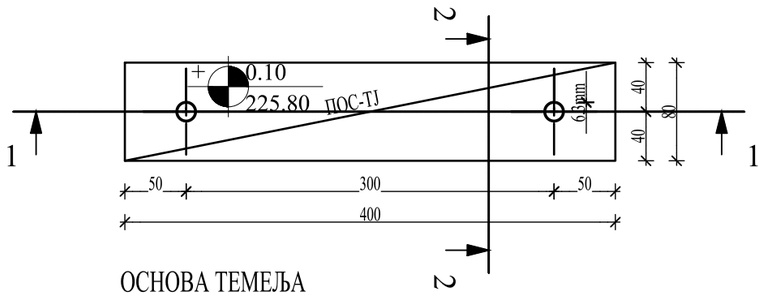

ОСНОВА ТЕМЕЉА

ЛЕГЕНДА:

- армирани бетон
- неармирани бетон
- дробљени камен
- песак
- земља

16. ЈАРБОЛ
Основа и пресеци
Р=1:50

EN ISO 9001:2015
EN ISO 14001:2015
ISO/IEC 27001:2014
EN ISO 50001:2018
EN ISO 45001:2018
EN ISO 37001:2017
EN ISO 22301:2020

ДРУШТВО ЗА ПРОЈЕКТОВАЊЕ И ИНЖЕЊЕРИНГ
SIDPROJEKT Д.О.О.

КНЕЗА МИЛОША 2, 22240 ШИД, СРБИЈА; Тел: 022/712-004, 712-044; Факс: 716-020; E-mail: office@sidprojekt.rs; www.sidprojekt.rs

ОДГОВОРНИ ПРОЈЕКТАНТ	Сузана Цвитковац, дипл.инж.арх. бр. лиценце 300 М884 13		ИНВЕСТИТОР: РЕПУБЛИЧКА ДИРЕКЦИЈА ЗА ИМОВИНУ РЕПУБЛИКЕ СРБИЈЕ Краља Милана 16, Београд
ОДГОВОРНИ ПРОЈЕКТАНТ			ОБЈЕКАТ И МЕСТО ГРАДЊЕ: Гранични прелаз Мали Зворник (Нови мост) између Републике Србије и Босне и Херцеговине на кп. све у КО Мали Зворник
ПРОЈЕКТАНТ			
ПРОЈЕКТАНТ			
САРАДНИК			ОЗНАКА И НАЗИВ ДЕЛА ПРОЈЕКТА: 1. ПРОЈЕКАТ АРХИТЕКТУРЕ
САРАДНИК	Љиљана Стрешњак, маст.инж.арх.		НАЗИВ ЦРТЕЖА: 16. ЈАРБОЛ Основа и пресеци
ДАТУМ: 2024.	БРОЈ ПРОЈЕКТА: 127/19-1	РАЗМЕРА: 1 : 50	ВРСТА ТЕХНИЧКЕ ДОКУМЕНТАЦИЈЕ: ИДР / БРОЈ ЦРТЕЖА: 14.1

15. ОГРАДА (бр. 17)

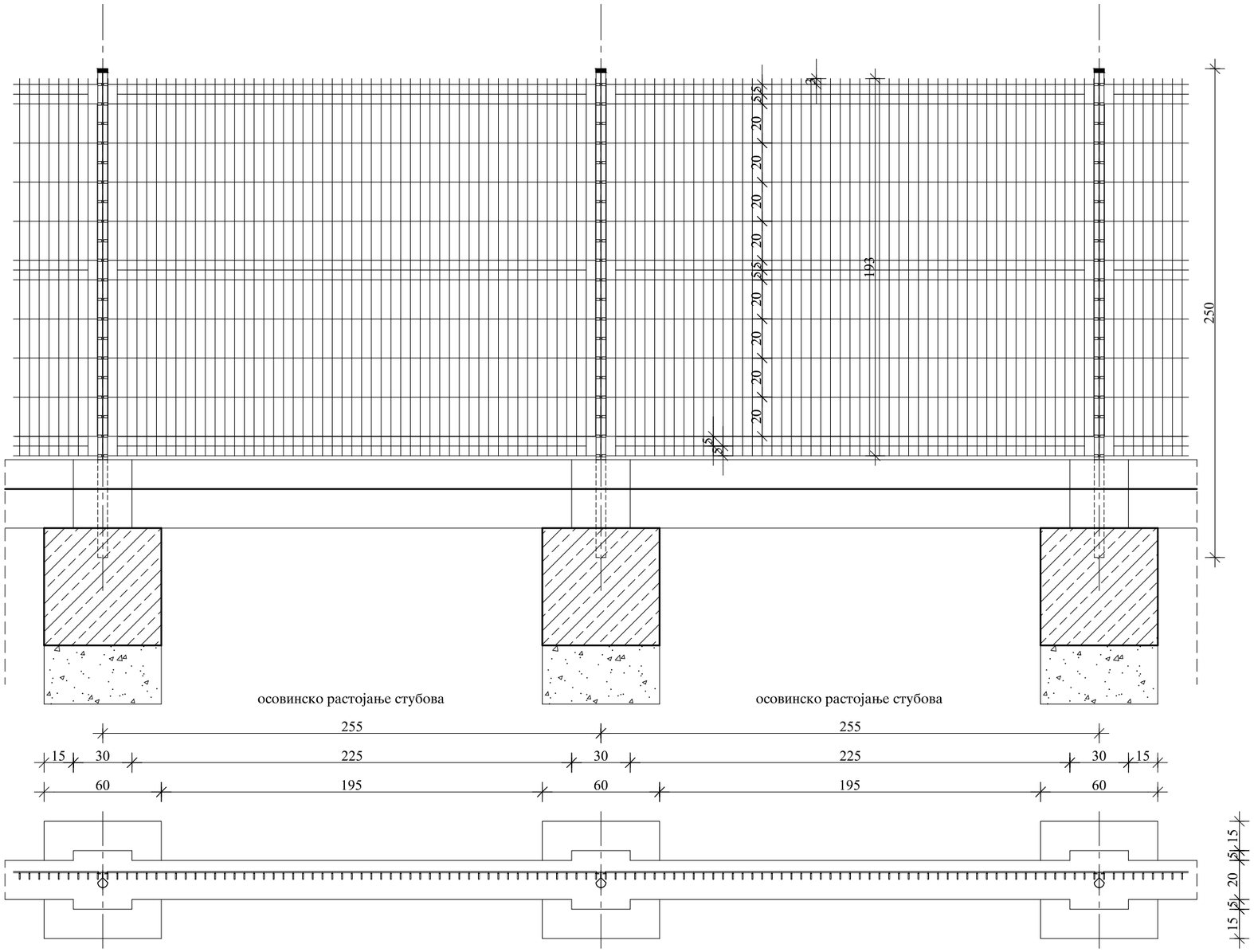

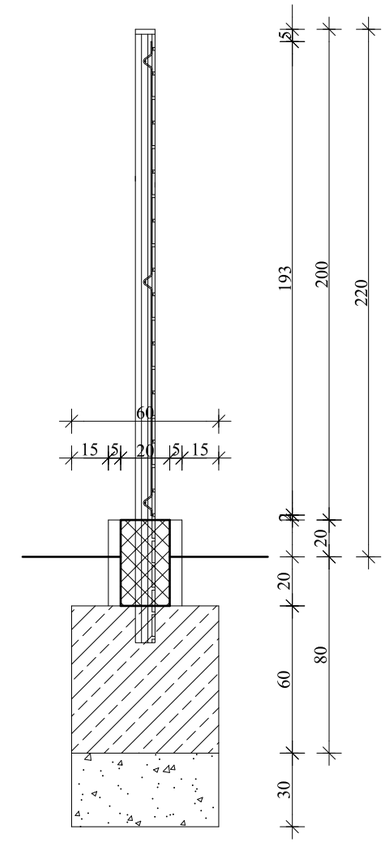

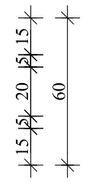

17. ДЕТАЉ ОГРАДЕ

P=1:25

стуб ограде

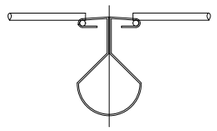

EN ISO 9001:2015 EN ISO 14001:2015 ISO/IEC 27001:2014 EN ISO 50001:2018 EN ISO 45001:2018 EN ISO 37001:2017 EN ISO 22301:2020	ДРУШТВО ЗА ПРОЈЕКТОВАЊЕ И ИНЖЕЊЕРИНГ SIDPROJEKT Д.О.О.		
КНЕЗА МИЛОША 2, 22240 ШИД, СРБИЈА; Тел: 022/712-004, 712-044; Факс: 716-020; E-mail: office@sidprojekt.rs; www.sidprojekt.rs			
ОДГОВОРНИ ПРОЈЕКТАНТ	Сузана Цвитковац, дипл.инж.арх. бр. лиценце 300 М884 13		ИНВЕСТИТОР: РЕПУБЛИЧКА ДИРЕКЦИЈА ЗА ИМОВИНУ РЕПУБЛИКЕ СРБИЈЕ Краља Милана 16, Београд
ОДГОВОРНИ ПРОЈЕКТАНТ			ОБЈЕКАТ И МЕСТО ГРАДЊЕ: Гранични прелаз Мали Зворник (Нови мост) између Републике Србије и Босне и Херцеговине на кп. све у КО Мали Зворник
ПРОЈЕКТАНТ			
ПРОЈЕКТАНТ			
САРАДНИК			ОЗНАКА И НАЗИВ ДЕЛА ПРОЈЕКТА: 1. ПРОЈЕКАТ АРХИТЕКТУРЕ
САРАДНИК	Љиљана Стрешњак, маст.инж.арх.		НАЗИВ ЦРТЕЖА: 17. ДЕТАЉ ОГРАДЕ
ДАТУМ: 2024.	БРОЈ ПРОЈЕКТА: 127/19-1	РАЗМЕРА: 1 : 25	ВРСТА ТЕХНИЧКЕ ДОКУМЕНТАЦИЈЕ: ИДР БРОЈ ЦРТЕЖА: 15.1

ШИДПРОЈЕКТ ДОО
ДРУШТВО ЗА ПРОЈЕКТОВАЊЕ И ИНЖЕЊЕРИНГ

Инвеститор:

РЕПУБЛИЧКА ДИРЕКЦИЈА ЗА ИМОВИНУ
РЕПУБЛИКЕ СРБИЈЕ Краља Милана 16,
Београд

ИДЕЈНО РЕШЕЊЕ

Гранични прелаз „МАЛИ ЗВОРНИК“ између Републике Србије и Босне и Херцеговине на кп. бр. 767, 739/1, 766/1, 766/2, 765/1 КО Мали Зворник

2/2 – ПРОЈЕКАТ САОБРАЋАЈНИЦА

Број пројекта:
127/19-2/2

EN ISO 9001:2015
EN ISO 14001:2015
BS OHSAS 18001:2007
ISO/IEC 27001:2013
EN ISO 50001:2011 Сертификован од: TÜV NORD

Шид, Фебруар 2022. год.

EN ISO 9001 : 2015
EN ISO 14001 : 2015
BS OHSAS 18001 : 2007
ISO/IEC 27001 : 2013
EN ISO 50001 : 2011
Сертификован од: TÜV NORD

ДРУШТВО ЗА ПРОЈЕКТОВАЊЕ И ИНЖЕЊЕРИНГ
ШИДПРОЈЕКТ ДОО

КНЕЗА МИЛОША 2, 22240 ШИД, СРБИЈА; Тел: 022/712-004, 712-044; Факс: 716-020; Директор: 710-317
Матични број: 08144486; Шифра делатности: 7112; ПИБ: 100928060; E-mail: office@sidprojekt.rs; www.sidprojekt.rs
Т.Р.: 325-9500600027797-79 код VOJVOĐANSKA BANKA - OTP Group; 340-33443-93 код ERSTE BANK; 160-406130-06 код BANCA INTESA

2/2 - ПРОЈЕКАТ САОБРАЋАЈНИЦА

Инвеститор:	**РЕПУБЛИЧКА ДИРЕКЦИЈА ЗА ИМОВИНУ РЕПУБЛИКЕ СРБИЈЕ Краља Милана 16, Београд**
Објекат:	**Гранични прелаз „МАЛИ ЗВОРНИК“ између Републике Србије и Босне и Херцеговине на кп. бр. 767, 739/1, 766/1, 766/2, 765/1 КО Мали Зворник**
Врста техничке документације:	**ИДР – Идејно решење**
Назив и ознака дела пројекта:	**2/2- ПРОЈЕКАТ САОБРАЋАЈНИЦА**
За грађење/извођење радова:	**Нова градња**
Пројектант:	**„Шидпројект“ ДОО, ул. Кнеза Милоша 2, Шид**
Одговорно лице пројектанта:	**Сања Спасојевић, дипл.инж.арх.**
Потпис:	
Одговорни пројектант:	**Никола Логарушић, дипл.грађ.инж.**
Број лиценце:	**315 И00678 19**
Потпис:	
Број дела пројекта:	**127/19-2/2**
Место и датум:	**Шид, фебруар 2022. године**

1.2 САДРЖАЈ ТЕХНИЧКЕ ДОКУМЕНТАЦИЈЕ

1.1.	Насловна страна	
1.2.	Садржај техничке документације	
1.3.	Решење о одређивању одговорног пројектанта	
1.4.	Изјава одговорног пројектанта	
1.5.	Текстуална документација	
	1. Општи подаци	1
	2. Уводне напомене и локација	1
	3. Подлоге	1
	4. Подаци о локацији и стању коловоза и путних објеката	2
	5. Ситуационо и нивелационо решење	3
	6. Предрачунска вредност на нивоу ИДР-а	4
1.6.	Нумеричка документација	
1.7.	Графичка документација	
	Прегледна карта –шира локација	1
	Прегледна карта –ужа локација	2
	Постојеће стање	3
	Ситуациони План	4
	Подужни Профил	5
	Нормални попречни профил	6
	Проходност возила	7
	Хоризонтална саобраћајна сигнализација	8

1.3.РЕШЕЊЕ О ОДРЕЂИВАЊУ ОДГОВОРНОГ ПРОЈЕКТАНТА

У складу са овлашћењима из члана 38. Статута друштва за пројектовање и инжењеринг „ШИДПРОЈЕКТ“ ДОО Шид, члана 128.Закона о планирању и изградњи ("Службени гласник РС", бр. 72/09, 81/09-исправка, 64/10 одлука УС, 24/11 и 121/12, 42/13–одлука УС, 50/2013–одлука УС, 98/2013–одлука УС, 132/14, 145/14, 83/2018, 31/2019 ,37/2019 – др.закон, 9/2020 и 52/2021) и одредби Правилника о садржини, начину и поступку израде и начин вршења контроле техничке документације према класи и намени објеката (“Службени гласник РС”, бр. 73/2019) као:

О Д Г О В О Р Н И П Р О Ј Е К Т А Н Т

за израду пројекта саобраћајница, који је део **Идејног решења за извођење радова на изградњи Граничног прелаза „МАЛИ ЗВОРНИК“ , између Републике Србије и Босне и Херцеговине на катастарским парцелама број 767, 739/1, 766/1, 766/2, 765/1 КО Мали Зворник,** одређује се:

Никола Логарушић, дипл.грађ.инж......лиц. бр. **315 И00678 19**

Пројектант: **„ШИДПРОЈЕКТ“ ДОО ШИД**

Одговорно лице/заступник: **Сања Спасојевић, дипл.инж.арх.**

Потпис:

Број техничке документације: **127/19-2/2**

Место и датум: Шид, фебруар 2022. године

1.4.ИЗЈАВА ОДГОВОРНОГ ПРОЈЕКТАНТА ПРОЈЕКТА САОБРАЋАЈНИЦА

Одговорни пројектант пројекта саобраћајница, који је део **Идејног решења за извођење радова на изградњи Граничног прелаза „МАЛИ ЗВОРНИК“ , између Републике Србије и Босне и Херцеговине, на катастарским парцелама број 767, 739/1, 766/1, 766/2, 765/1 КО Мали Зворник,**

Никола Логарушић, дипл.грађ.инж.
315 И00678 19

И З Ј А В Љ У Ј Е М

1. да је пројекат израђен у складу са Законом о планирању и изградњи, прописима, стандардима и нормативима из области изградње објеката и правилима струке;
2. да је пројекат у свему у складу са начинима за обезбеђење испуњења основних захтева за објекат прописаних елаборатима и студијама.

Одговорни пројектант : Никола Логарушић, дипл.грађ.инж.
(ИДР)

Број лиценце: 315 И00678 19

Потпис:

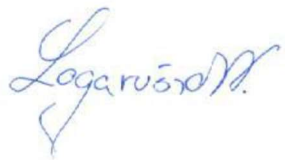

Број техничке документације: **127/19-2/2**

Место и датум: Шид, фебруар 2022. године

1.5 ТЕКСТУАЛНА ДОКУМЕНТАЦИЈА

1.5 ТЕХНИЧКИ ОПИС

Гранични прелаз „МАЛИ ЗВОРНИК“ , између Републике Србије и Босне и Херцеговине, на катастарским парцелама број 767, 739/1, 766/1, 766/2, 765/1 КО Мали Зворник

2/2 ПРОЈЕКАТ САОБРАЋАЈНИЦА

1.5.1 - ОПШТИ ПОДАЦИ

ИНВЕСТИТОР: **РЕПУБЛИЧКА ДИРЕКЦИЈА ЗА ИМОВИНУ РЕПУБЛИКЕ СРБИЈЕ Краља Милана 16, Београд**

О Б Ј Е К А Т: **Гранични прелаз „МАЛИ ЗВОРНИК“ , између Републике Србије и Босне и Херцеговине, на катастарским парцелама број 767, 739/1, 766/1, 766/2, 765/1 КО Мали Зворник**

МЕСТО ГРАДЊЕ**:** **КО Мали Зворник**

ПРОЈЕКТНА ОРГАНИЗАЦИЈА: **"ШИДПРОЈЕКТ " ДОО, ШИД Кнеза Милоша 2, Шид**

ОДГОВОРНИ ПРОЈЕКТАНТ: **Никола Логарушић, дипл.грађ.инж.**

1.5.2 - УВОДНЕ НАПОМЕНЕ И ЛОКАЦИЈА

За потребе Инвеститора пројектован је Гранични прелаз „МАЛИ ЗВОРНИК“ , између Републике Србије и Босне и Херцеговине, на катастарским парцелама број 767, 739/1, 766/1, 766/2, 765/1 КО Мали Зворник.

1.5.3 - П О Д Л О Г Е

За израду Идејног решења, Гранични прелаз „МАЛИ ЗВОРНИК“ , између Републике Србије и Босне и Херцеговине, на катастарским парцелама број 767, 739/1, 766/1, 766/2, 765/1 КО Мали Зворник, коришћене су следеће подлоге:

Пројектни задатак Инвеститора,
Геодетски подаци са катастарско - топографским планом,
Важећа законска регулатива, правилник, стандарди и техничка норматива,
Усменог договора са представником инвеститора.

Приликом израде пројекта коришћена је следећа законска и техничка регулатива:

1. Закон о планирању и изградњи („Службени гласник РС“, бр. 72/2009, 81/2009, 64/2010, 24/11, 121/12, 42/13-УС, 50/13-УС, 132/14, 145/14, 83/2018, 31/2019 , 37/2019 – др.закон, 9/2020 и 52/2021)
2. Правилник о садржини, начину и поступку израде и начину вршења контроле техничке документације према класи и намени објеката („Службени гласник РС“, бр. 73/2019)
3. Закон о безбедности саобраћаја на путевима („Службени гласник РС“, бр. 41/2009, 53/2010, 101/11, 32/13-УС, 55/14, 96/2015 - др. закон, 9/2016 - одлука УС, 24/2018, 41/2018 и 41/2018 - др. закон, 87/2018 и 23/2019)
4. Закон о безбедности и здрављу на раду („Службени гласник РС“, бр. 101/2005, 91/2015 и 113/2017- др. закон)
5. Закон о заштити животне средине („Службени гласник РС“, бр. 135/2004, 36/2009, 36/2009 - др. закон, 72/2009 - др. закон, 43/2011 - одлука УС, 14/2016, 76/2018, 95/2018 - др.закон и 95/2018 - др.закон)
6. Закон о заштити од пожара („Службени гласник РС“, бр. 111/09, 20/2015, 87/2018 и 87/2018 – др.закон)
7. Закон о путевима („Службени гласник РС“, бр. 41/2018 и 95/2018 - др.закон)
8. Правилник о саобраћајној сигнализацији ((„Службени гласник РС”, број 85/17)
9. Правилник о начину регулисања саобраћаја на путевима у зони радова („Службени гласник РС“, бр. 134/14)
10. Правилник о периодичном одржавању државног пута („Службени гласник РС“, бр. 43/15)
11. Закон о експропријацији (Сл. гласник РС", бр. 53/95, "Сл. лист СРЈ", бр. 16/2001 - одлука СУС и "Сл. гласник РС", бр. 20/2009, 55/2013 - одлука УС и 106/2016 - аутентично тумачење);
12. Закон о геолошким истраживањима („Сл. гласник РС", бр. 101/2015 и 95/2018 - др.закон);
13. Правилник о условима које са аспекта безбедности саобраћаја морају да испуњавају путни објекти и други елементи јавног пута („Сл. гласник РС", бр. 50/11);
14. Стандарди – СРПС за елементе, конструкције, пројектовање и грађење.
15. Техничка упутства за пројектовање локалне градске путне мреже , проф.др. М . Малетин дипл.инж.грађ., проф др. В.Анђус дипл.грађ.инж., Јован Катанић, дипл.грађ. инж, септембар 2008 године,
16. Методологија пројектовања путева, проф др. В.Анђус дипл.грађ.инж., проф.др. М . Малетин дипл.инж.грађ.,ГФ Београд 1993 године.
17. Приручник за пројектовање путева у Републици Србији, Београд 2012 год.
18. Остали прописи и Правилници из путног инжењерства и додирних области.

1.5.4 - ПОДАЦИ О ЛОКАЦИЈИ И СТАЊУ КОЛОВОЗА И ПУТНИХ ОБЈЕКАТА

Постојећи гранични прелаз Мали Зворник се налази на државном путу I Б реда број 26 и са десне стране путног правца Лозница-мали Зворник – Љубовија.

Гранични прелаз је капацитета утврђених за функционисање на нивоу привремених решења, обухвата део простора на државном путу IБ реда број 26 (деоница Мали Зворник – граница СРБ/БиХ(Каракај)), а делом тангира и државни пут IБ реда број 28(деоница Мали Зворник – Грачаница). Тренутно активни корисници простора (МУП-а и УЦ-а) обављају послове граничне контроле, како у неадекватном простору, тако и у неадекватним условима.

Интензитет саобраћаја, како у путничком тако и у транзитном саобраћају, условио је потребу за изградњом и модернизацијом Граничног прелаза.

Неодговарајући капацитет и проточност постојећих саобраћајница, квалитет и капацитет постојећих објеката као и недостатак одређених садржаја и објеката (неопходних за адекватно функционисање граничног прелаза), тренутно отежава коришћење појединих делова граничног прелаза за обављање оних радних процеса који су према редоследу активности технолошких поступака предвиђени да се у њима врше, а самим тим и функционисање Граничног прелаза у целини.

У технолошком процесу граничне контроле учествују различити субјекти (МУП-а, УЦ-а, инспекције) који врше пасошку, царинску и инспекцијску контролу роба и путника, при чему сваки од њих има своју технолошко-функционалну шему обављања формалности при улазу и излазу из земље, изражену пре свега решењем саобраћајних површина и токова, диспозицијом објеката и распоредом просторија и садржаја у њима.

Планирано решење граничног прелаза са оперативним царинским базама – терминалима путничког и теретног саобраћаја, заснован је на технолошко-функционалним захтевима организације рада на граничном прелазу (подацима из програма корисника), као и на природним и створеним карактеристикама локације.

Неопходно је адекватно решење саобраћајних токова, са оптималним бројем паркинг места, као и пешачких комуникација, а такође и континуалних зелених површина и уређеног слободног простора.

1.5.5 - СИТУАЦИОНО И НИВЕЛАЦИОНО РЕШЕЊЕ

Локација граничног прелаза се налази у Малом Зворнику и делом захвата два државна пута I Б реда број 26 и 28. Тренутна локација граничног прелаза не одговара ни активним корисницима простора (МУП, УЦ), ни корисницима граничног прелаза, а ни грађанима који су корисници напред поменутих саобраћајница.

Постојеће стање:

Постојећи гранични прелаз Мали Зворник је тангенцијалног типа и изграђен је као привремено решење до изградње трајног граничног прелаза. Изграђени су монтажни објекти минималних капацитета за потребе царине, полиције и других корисника чије се службе налазе на граничном прелазу.

Целокупан путнички и теретни саобраћај обавља се преко четири саобраћајне траке. Коловозне траке су недовољне ширине и без неопходних зауставних трака за теретна возила. Сам прелаз је тангенцијалног типа са четири саобраћајне траке (две за излаз из земље и две за улаз у земљу).

Путнички и теретни саобраћај се одвија преко трака која долазе до надстрешнице и контролног објекта (на улазу) пред рампу, где се врши пасошка контрола путника, док се детаљна царинска контрола обавља у објекту (на улазу), а сам преглед возила испод надстрешница. С обзиром да се гранични прелаз налаиз у насељеном месту и да се директно са државног пута приступа кабинама испод надстрешнице, честе су гужве и колоне на државном путу у насељеном месту.

Висок ниво обима саобраћаја (из дана у дан све већи) а нарочито међународно - транзитног условљава конституисање граничног прелаза према европским стандардима који ће омогућити већу проточност свих структура возила као и правилну контролу свих транспортних средстава људи и роба.

ПРАВИЛА УРЕЂЕЊА

Зона граничног прелаза подељена је на следеће функционалне целине:

- путничко - царинског терминал,
- робно-царинског терминал.

ПУТНИЧКО - ЦАРИНСКИ ТЕРМИНАЛ , УЛАЗ И ИЗЛАЗ ИЗ ЗЕМЉЕ

Основна намена путничко-царинског терминала је контрола путничког саобраћаја. Технолошки процес обављања пасошке, царинске и инспекцијске контроле путника и роба у узајамној је вези са решењем саобраћајних површина у којима се обављају неопходне формалности.

Саобраћајни плато путничко-царинског прелаза, прекривен је надстрешницом, са тракама и тангенцијално постављеним објектима, заузима централни део терминала. Улазно - излазна контрола путника и возила врши се усмеравањем на зелене и црвене саобраћајне траке и предвиђени простор за преглед.

Аутобуски саобраћај такође се одвија преко планиране саобраћајне траке којом се долази до контролне кућице за вршење пасошке контроле путника, док се детаљна царинска контрола путника обавља у објекту, а преглед возила на посебном паркингу.

Путничка возила планираним саобраћајним тракама долазе у линију контролног објекта МУП-а и УЦ-а, стају испод надстрешнице поред контролних кабина, где се осим пасошке и царинске контроле одвијају и све остале формалности граничне контроле.

У оквиру комплекса граничног прелаза предвиђен је посебан објекат за детаљан преглед возила.

На простору путничког терминала предвиђају се и објекти инфраструктуре одговарајућег капацитета за потребе граничног прелаза.

У зони путничко-царинског терминала планирани су следећи објекти:

- Пасошко-царинска контрола (надстрешница)
- Контролне кабине МУП-а и УЦ-а (улаз-излаз)
- Објекат за детаљан преглед путничких возила
- Надстрешница изнад контроле путничких аутобуса
- Надстрешница изнад контролне кабине – пешачки терминал
- Плато за дизел агрегат

РОБНО – ЦАРИНСКИ ТЕРМИНАЛ, УЛАЗ И ИЗЛАЗ ИЗ ЗЕМЉЕ

Робно-царински терминал (камионски терминал), на улазној страни граничног прелаза, саставни је део комплекса са посебном функцијом контроле робе и сваког другог терета. Планира се као ограђени простор са посебним режимом уласка и контроле кретања камионског саобраћаја, тј. терета. На самом улазу, под надстрешницом, предвиђа се колска, електронска вага за контролу масе терета и камионског, осовинског притиска са службеним објектом поред ње. По прегледу и регистрацији документације, возило се, у зависности од његове исправности и врсте роба које превози, упућује на одређену површину, где возач чека позив на прилаз наткривеној платформи намењеној детаљнијој контроли терета или у случају посебно захтеваних процедура контроле товарних сандука и/или комплетних теретних возила без отварања товарних простора, транспортних судова и јединица - приступ посебној саобраћајно-манипулативној површини намењеној за мобилно скенирање, или у случају транзита, по овери документације, наставља излазном саобраћајницом, ка прикључку на државни пут I Б реда бр. 17.

У овој зони предвиђен је и потребан број јавних тоалета за потребе путника са свих терминала.

Такође у случају неисправности документације, омогућен је излазак из терминала и враћање возила, уз пратњу, у Републику Мађарску.

У зони робно- царинског терминала планирани су следећи објекти:

- Контролне кабине МУП-а и УЦ-а
- Платформа за истовар и контролу робе и терета – излаз из земље
- Платформа за истовар и контролу робе и терета – улаз у земљу
- Надстрешница изнад контролне платформе – улаз у земљу – теретни терминал
- Вага за контролу улаза – теретни терминал
- Надстрешница уз вагу за контролу улаза – теретни терминал
- Магацин, посебна контрола
- Санитарни чвор

У оквиру Граничног прелаза потребна је изградња следећих објеката инфраструктуре, као што је приказано на графичком прилогу број 3.„Приказ саобраћаја и комуналне инфраструктуре са прикључцима на спољну мрежу, Р 1:500, и то:

- Сепаратор зауљене воде,
- ППОВ,
- Бунар,
- Бустер станица са резервоаром,
- Резервоар за техничку воду из дезобаријере.

ПЛАНИРАНЕ ТРАСЕ И КОРИДОРИ САОБРАЋАЈНЕ ИНФРАСТРУКТУРЕ

Концепт саобраћајног решења у оквиру граничног прелаза "Мали Зворник" предвиђа нову просторну организацију самог граничног прелаза и ново саобраћајно устројство свих саобраћајних капацитета у обухвату Плана.
Предложеним решењем формирају се недостајуће саобраћајне површине (саобраћајне траке, паркинг површине и манипулативни платои), чиме се у многоме олакшава функционисање саобраћаја.

Број планираних трака на улазу/излазу из земље:

-1 саобраћајна трака за теретна возила - улаз у земљу

-2+1+1 саобраћајне траке за путничка возила и аутобусе - улаз у земљу/излаз из земље (две – улаз у земљу, једна – излаз из земље, једна - комбинована)

-1 саобраћајна трака за теретна возила - излаз из земље

Саобраћајне траке за теретна возила су просторно фиксиране, а саобраћајне траке за путничка возила и аутобусе су конципиране за полиномно коришћење уз обезбеђење одговарајућег простора за детаљну контролу при улазу у земљу.
На самом улазу на гранични прелаз (из смера Републике Босне и Херцеговине) постоји 1 саобраћајна трака, која се након силаска са моста (преко реке Дрине) проширује и дели на две саобраћајне траке, једну за теретни саобраћај (која води у робно царински терминал) и друга за аутомобилски и аутобуски саобраћај. На излазу са граничног прелаза (ка Републици Босни и Херцеговини) постоји једна саобраћајна трака коју користе и путнички и теретни саобраћај.
Улаз и излаз из зоне граничног прелаза из смера Републике србије ка Републици Босна и Херцеговина, предвиђен је са по једном саобраћајном траком које се уливају/изливају у површинску раскрсницу са тракама за лево скретање (која уједно и представља саобраћајни чвор на укрштању са државним путевима IБ реда број 26 и IБ

реда бр.28). На самом граничном прелазу испод надстрешнице за улаз у Републику Србију планиране су 2 саобраћајне траке: 1 за аутобусе (може по потреби да се корити и за путничка возила) и једна трака за путничке аутомобиле. На излазу из Републике Србије планиране су две саобраћајне траке једна за путничке аутомобиле, а друга за теретни саобраћај. Између поменутих трака за улаз и излаз постоји још једна за путничке аутомобиле, али је предвиђено да она буде реверзибилна односно, да се у зависности од тренутних потреба може користити и за излаз и за улаз. За све саобраћајне траке просторном диспозицијом контролних тачака - кабина, омогућен је преглед и контрола свих возила.
Ширине саобраћајних трака испод надстешнице су 3,50 метара за путничка возила и 4,50 метара за теретни саобраћај. У случају потребе пролаза вангабаритног теретног саобраћаја, предвиђена је саобраћајница ширине 6 метара која директно са државног пута IБ реда бр. 28 води на мост ка Републици Босни и Херцеговини. Ова саобраћајница је обезбеђена капијом, која се само по потреби и у специјалним условима отвара.

Непосредно по улазу у робно-царински терминал поред електронске ваге за контролу осовинског оптерећења и масе возила, налазе се објекти контролних органа: УЦ-а, МУП-а, као и објекат за остале пратеће службе у оквиру граничног прелаза (шпедиција, ПТТ, банк, АМСС и др.). У робно-царинском делу (излаз) уз објекат за контролу, налази се саобраћајна трака за теретна возила. Ова саобраћајна трака предвиђена је као слободна трака са контролном вагом за проверу осовинског оптерећења и масе возила. Уз ову саобраћајну траку непосредно пре контроле при изласку налази се простор за сачекивање/могућност детаљног прегледа теретних возила пре изласка из земље. Из ове саобраћајне траке могуће је организовати (под пратњом) спровођење теретних возила, за које се оцени да је потребно обавити посебну контролу, до површине за мобилно скенирање у оквиру улазног робно - царинског терминала. Број саобраћајних трака на излазу из земље је 1. Излазном саобраћајницом из робно - царинског терминала долази се до самог граничног прелаза.
Робно-царински терминал својом просторно-технолошком организацијом омогућава и формирање саобраћајне траке за возила која се после контроле не задржавају (транзит) већ се одмах упућују на излаз из терминала - улаз у земљу.
Одмах уз објекат путничко-царинског терминала налазе се 2 (1 + 1) саобраћајне траке за пролаз и преглед аутобуса (и аутомобила) при улазу у земљу, са надстрешницом за преглед аутобуса и објектом за преглед аутомобила. У оквиру путничко-царинског терминала, просторном организацијом контролних тачака - кабина (МУП-а и УЦ-а) предвиђен је простор за детаљну контролу и преглед аутобуса и аутомобила (контрола пртљага и путника) при улазу у земљу (манипулативне површине са полиномним коришћењем).
Ширина саобраћајних трака креће се од 3,5 m. Између саобраћајних трака налазе се кабине за пасошку контролу.
Као пратећи садржаји за гранични прелаз су просторно устројени капацитети за стационирање возила и то:
путничко-царински терминал:
паркинг ПА ..... 15 места
БУС паркинг..... 1 место
ПА (службени).....9 места
робно-царински терминал:
простор за сачекивање/стационирање 15 ПМ излаз + 13 ПМ улаз.

<u>Нивелационо решење саобраћајнице:</u>

Нивелационо решење условљено је постојећим стањем терена, положајем и висином моста преко реке Дрине као и из услова нивелације новопројектованих објеката.Попречни падови су ка новопројектованим сливницима или линијским решеткама. Саобраћајница државног пута I Б реда бр. 26 8 28, је ширине око 6,5 метра + ивичњака 18/24 цм у равни коловоза и попречни пад је према новопројектованим банкинама у путни канал.

Ширине трака за аутомобилски и аутобуски саобраћај износе b=3.50m, док ширина траке за теретни саобраћај износи b=4.5m. Ширине разделних острва износе b=2.5m.
Предвиђено је и 15 паркинг места за путничка возила димензија 5 x 2.5m.
За проверу проходности у оквиру Граничног прелаза коришћени су камион са полуприколицом укупне дужине 16m, аутобус дужине 14.95 m.

Према условима јавног предузећа Путеви Србије у зони граничног прелаза потребно је саобраћајнице извести са геометријским елементима који одговарају рачунској брзини од Vr=40km/h. Минимални радијус хоризонталне кривине који одговара овој рачунској брзини износи min R=50m, док минимални параметар прелазне кривине износу min A=40. Ширина коловозне траке примењене је 3.50м + ивичњак 18/24. У кривинама радијуса мањим од захтеваних, било је потребно извршити потребна проширења коловоза која су потребна за проходност тешких теретних возила.

Нивелационо решење граничног прелаза “Мали Зворник” у великој мери је условљено и одређено постојећим стањем на терену, али и пројектним задатком као и препорукама геолошких истраживања која ће бити представљена у гемеханичком елаборату.
Приликом постављања нивелете водило се рачуна како о потребама корисника граничног прелаза, тако и да се гранични прелаз уклопи у нивелацију државног пута IБ 26 и у висину коловоза моста који води ка Босни и Херцеговини.

ПОПРЕЧНИ ПРОФИЛИ

За специфичну геометрију граничног прелаза приказани су нормални профили. У графичком прилогу су приказани слојеви који су предвиђени на граничном прелазу када су у питању саобраћајне површине)

ОДВОДЊАВАЊЕ КОЛОВОЗА

Како се код платоа граничног прелаза ради о затвореном систему, при чему је читав гранични прелаз оивичен бетонским ивичњацима, тако се јавља потреба за израдом атмосферске канализације. Ова потреба се такође јавила и због не могућности слободног испуштања воде са коловоза.
Одводњавање са коловоза је предвиђено попречним и подужним нагибима. За пријем воде предвиђена је израда сливничке решетке.

КОЛОВОЗНА КОНСТРУКЦИЈА

За коловозну конструкцију на основу геотехничких истраживања и искуства пројектанта предложена су следећа пројектна решења:
Коловозна конструкција на саобраћајним површинама:

Пројектована коловозна конструкција са застором од асфалт бетона



д=5.0 цм	Асфалт бетон АБ11с (АЦ11 сурф) са полимер-модификованим битуменом ПмБ 45/80-65.
д=9.0цм	Битуменизирани носећи слој БНС22сА (АЦ22 Басе) са БИТ 50/70
д=20.0 цм	Дробљени камени агрегат 0/32 мм
д=30.0 цм	Дробљени камени агрегат 0/63 мм
	Рефулисани песак

Пројектована коловозна конструкција са застором од цемент-бетонских плоча



д=20.0 цм	Цемент бетонске неармиране плоче МБ40 [1]
д=20.0 цм	Дробљени камени агрегат 0/32мм
д=30.0 цм	Дробљени камени агрегат 0/63мм
	Рефулисани песак

[1] *Испод цемент бетонске неармиране плоче МБ40 (д=20цм) поставити слој жилаве хартије*

Пројектована коловозна конструкција на паркингу за путничка возила

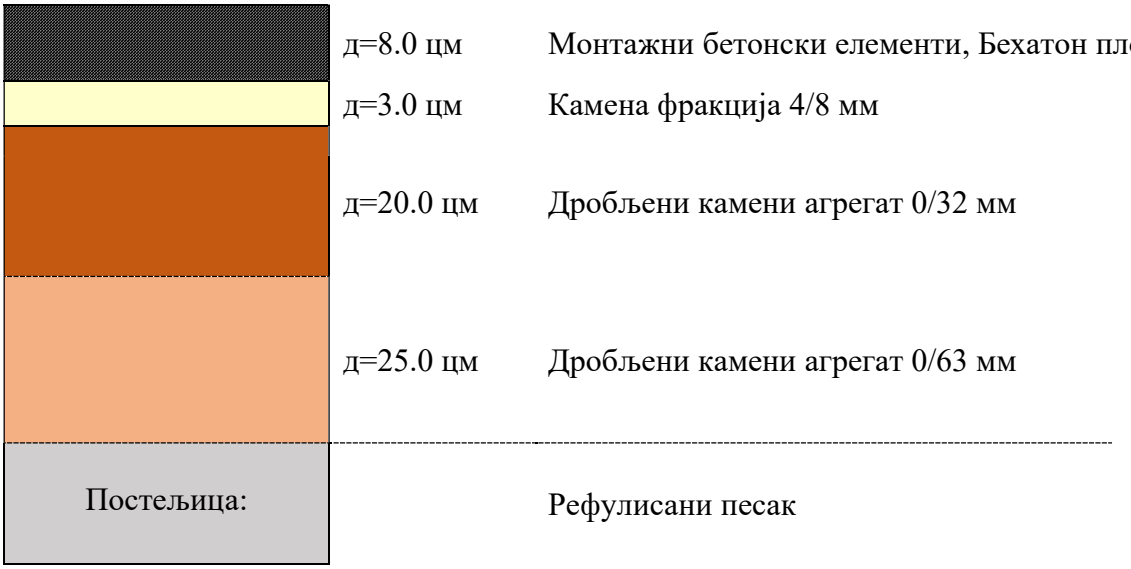

Пројектована коловозна конструкција на паркингу за теретна возила

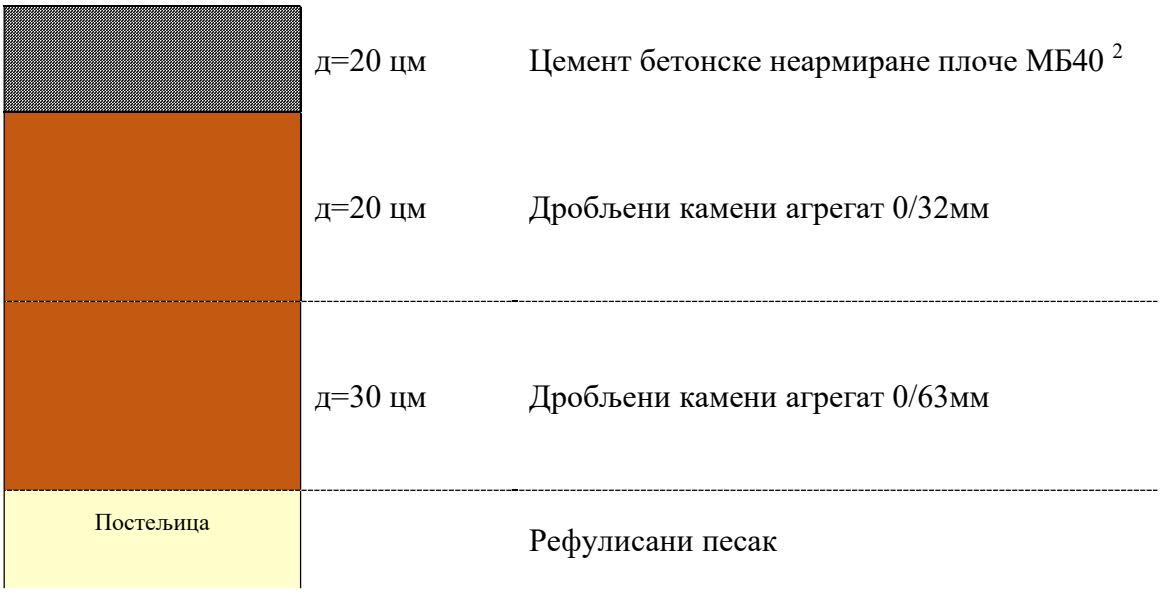

[2] Испод цемент бетонске неармиране плоче МБ40 (д=20цм) поставити слој жилаве хартије

Пројектовани можданици и котве цемент бетонског коловоза:

Можданици у контракционим спојницама:

материјал	ГА 240/360/Ч.0300/
пречник арматуре	Ø22
дужина шипке	л = 60.0 цм
размак шипке	е = 30.0 цм

Можданици у експанзионим спојницама:

материјал	ГА 240/360/Ч.0300/
пречник арматуре	Ø25
дужина шипке	л = 70.0 цм
размак шипке	е = 30.0 цм

Котве у подужним спојницама:

материјал	ГА 240/360/Ч.0300/
пречник арматуре	Ø16
дужина шипке	л = 90.0 цм
размак шипке	е = 90.0 цм

Пешачке површине острва

Димензионисање ових површина није дефинисано СРПС стандардима, већ се врши на основу искуствених норми и препорука, предлаже се следећа варијанта :



д=6.0 цм	Монтажни бетонски елементи, Бехатон плоче МБ40
д=4.0 цм	Камена фракција 4/8 мм
д=10.0 цм	Дробљени камени агрегат 0/32 мм
д=15.0 цм	Дробљени камени агрегат 0/63 мм
	Рефулисани песак

1.5.6 – ПРЕДРАЧУНСКА ВРЕДНОСТ на нивоу ИДР-а:

Укупно површина под асфалтом: 16860 м^2
Укупна површина под бетоном: 820 м^2
Бехатон плоче 6 цм острва: 1895 м^2

УКУПНО САОБРАЋАЈНИЦА(без ПДВ-а) :	**130,000,000.00 дин.**

Одговорни пројектант:

Никола Логарушић, дипл.грађ.инж.

1.6 НУМЕРИЧКА ДОКУМЕНТАЦИЈА

1.6.1 – ПРЕГЛЕД ПОВРШИНА

Укупно површина под асфалтом: 16860 $м^2$
Укупна површина под бетоном: 820 $м^2$
Бехатон плоче 6 цм острва: 1895 $м^2$

Одговорни пројектант:

Никола Логарушић, дипл.грађ.инж

1.7 ГРАФИЧКА ДОКУМЕНТАЦИЈА

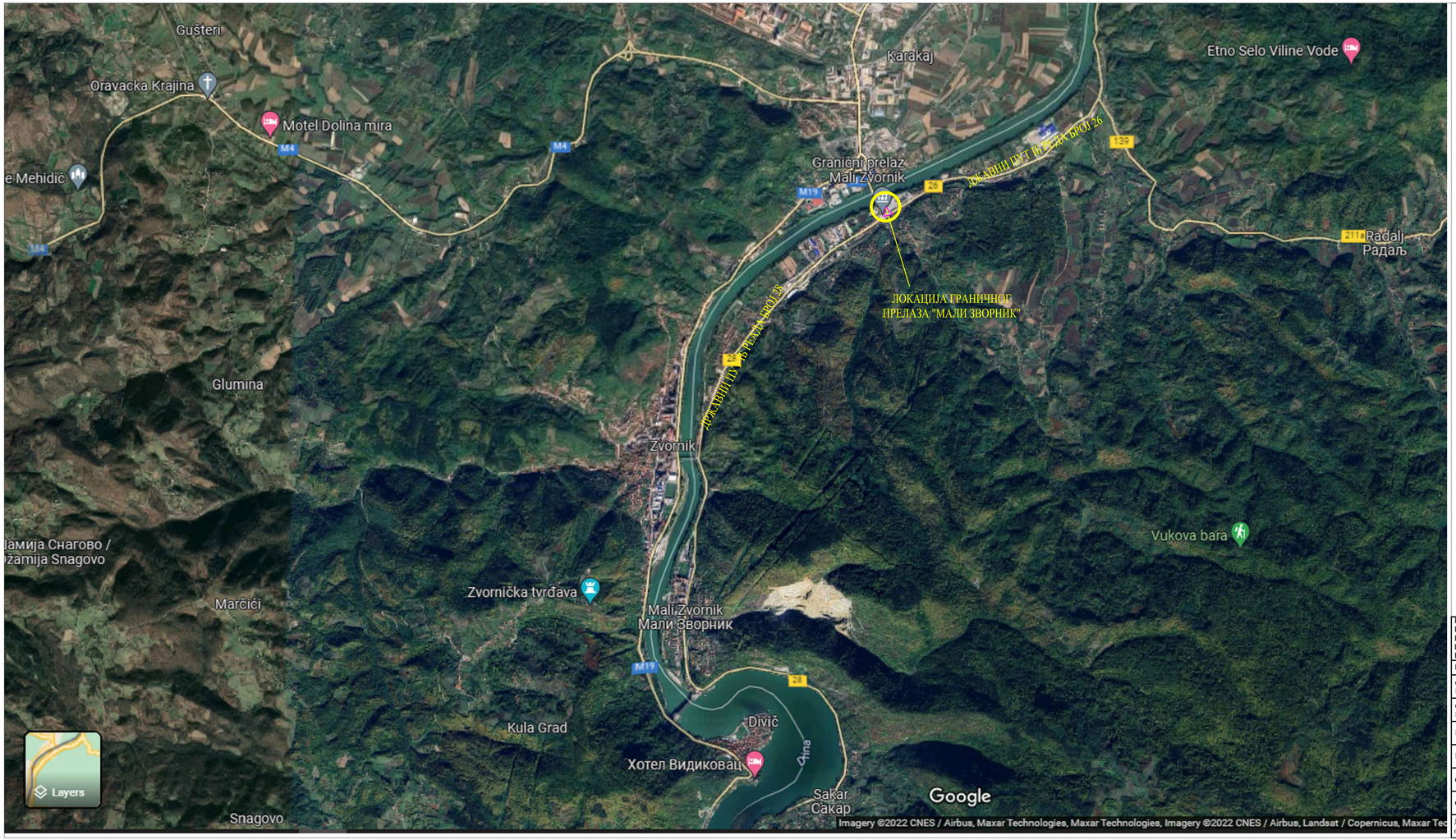

ПРЕГЛЕДНА КАРТА ШИРА ЛОКАЦИЈА

EN ISO 9001:2015
EN ISO 14001:2015
BS OHSAS 18001:2007
ISO/IEC 27001:2013
EN ISO 50001:2011
Сертификован од: TÜV NORD

ДРУШТВО ЗА ПРОЈЕКТОВАЊЕ И ИНЖЕЊЕРИНГ
ŠIDPROJEKT Д.О.О.

КНЕЗА МИЛОША 2, 22240 ШИД, СРБИЈА; Тел:022/712-004, 712-044; Факс: 716-020; E-mail: office@sidprojekt.rs; www.sidprojekt.rs

ОДГОВОРНИ ПРОЈЕКТАНТ	Никола Логарушић дипл.инж.грађ. бр.лиц. 315 И00678 19		ИНВЕСТИТОР: РЕПУБЛИЧКА ДИРЕКЦИЈА ЗА ИМОВИНУ РЕПУБЛИКЕ СРБИЈЕ Краља Милана 16, Београд
ОДГОВОРНИ ПРОЈЕКТАНТ			ОБЈЕКАТ И МЕСТО ГРАДЊЕ: Гранични прелаз МАЛИ ЗВОРНИК између Републике Србије и Босне и Херцеговине на катастарским парцелама број 767, 739/1, 766/1, 766/2, 765/1 КО Мали Зворник
ПРОЈЕКТАНТ			
ПРОЈЕКТАНТ			ОЗНАКА И НАЗИВ ДЕЛА ПРОЈЕКТА: 2/2 ПРОЈЕКАТ САОБАРАЋАЈНИЦА
САРАДНИК	Наташа Божић, дипл.инж.саоб.		
САРАДНИК			НАЗИВ ЦРТЕЖА: ПРЕГЛЕДНА КАРТА ШИРА ЛОКАЦИЈА
ДАТУМ: фебруар 2022.	БРОЈ ПРОЈЕКТА: 127/19-2/2	РАЗМЕРА: 1 : 500	ВРСТА ТЕХНИЧКЕ ДОКУМЕНТАЦИЈЕ: ИДР
			БРОЈ ЦРТЕЖА: 1.7.1.

ПРЕГЛЕДНА КАРТА УЖА ЛОКАЦИЈА

EN ISO 9001:2015
EN ISO 14001:2015
BS OHSAS 18001:2007
ISO/IEC 27001:2013
EN ISO 50001:2011
Сертификован од: TÜV NORD

ДРУШТВО ЗА ПРОЈЕКТОВАЊЕ И ИНЖЕЊЕРИНГ
ŠIDPROJEKT Д.О.О.

КНЕЗА МИЛОША 2, 22240 ШИД, СРБИЈА; Тел:022/712-004, 712-044; Факс: 716-020; E-mail: office@sidprojekt.rs; www.sidprojekt.rs

ОДГОВОРНИ ПРОЈЕКТАНТ	Никола Логарушић, дипл.инж.грађ. бр. лиц. 315 И00678 19		ИНВЕСТИТОР: РЕПУБЛИЧКА ДИРЕКЦИЈА ЗА ИМОВИНУ РЕПУБЛИКЕ СРБИЈЕ Краља Милана 16, Београд
ОДГОВОРНИ ПРОЈЕКТАНТ			ОБЈЕКАТ И МЕСТО ГРАДЊЕ:
ПРОЈЕКТАНТ			
ПРОЈЕКТАНТ			
САРАДНИК	Наташа Божић, дипл.инж.саоб.	Božić	ОЗНАКА И НАЗИВ ДЕЛА ПРОЈЕКТА: 2/2 ПРОЈЕКАТ САОБАРАЋАЈНИЦА
САРАДНИК			НАЗИВ ЦРТЕЖА: ПРЕГЛЕДНА КАРТА УЖА ЛОКАЦИЈА
ДАТУМ: фебруар 2022.	БРОЈ ПРОЈЕКТА: 127/19-2/2	РАЗМЕРА: 1 : 500	ВРСТА ТЕХНИЧКЕ ДОКУМЕНТАЦИЈЕ: ИДР; БРОЈ ЦРТЕЖА: 1.7.2.

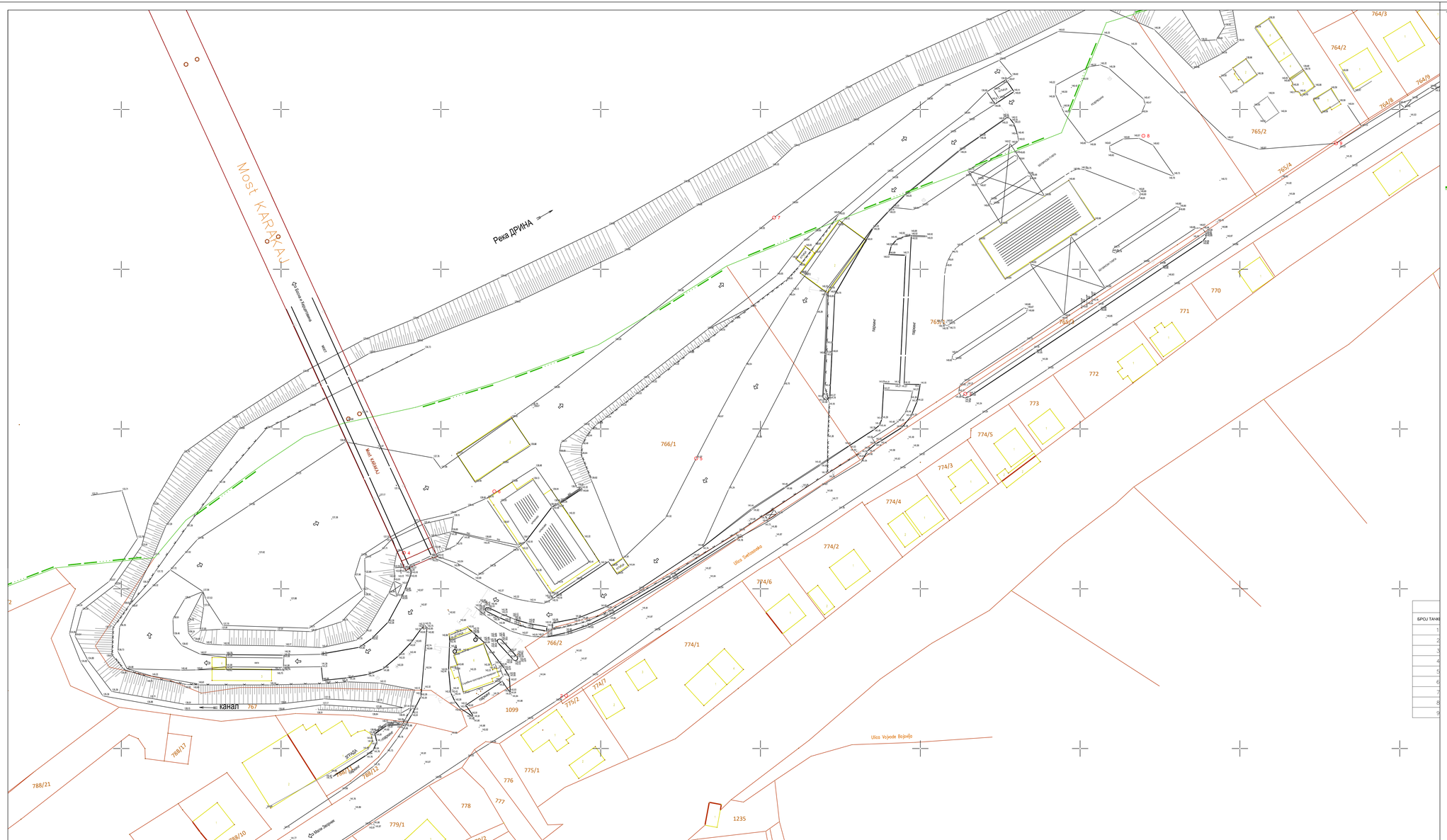

Урбанистички пројекат за потребе урбанистичко-архитектонске разраде локације за изградњу граничног прелаза „МАЛИ ЗВОРНИК“на кп. бр.767, 739/1, 766/1, 766/2, 765/1 КО Мали Зворник

С

ЛЕГЕНДА

- граница УП ГП Мали Зворник
- државна граница
- граница обухвата ПДР за уређење простора на ГП НОВИ МОСТ-МАЛИ ЗВОРНИК
- граница обухвата ПДР "Изградња канализационе мреже од Новог моста до моста на реци Радаљ у КО Мали Зворник, општина Мали Зворник
- граница катастарске парцеле
- 766/1 број катастарске парцеле
- регулациона линија из ПДР
- регулациона линија
- грађевинска линија
- ограда комплекса
- нови објекти
- нове надстршнице
- објекти који се задржавају
- објекти који се уклањају
- објекти који није предмет разреде УП
- саобраћајна површина унутар комплекса ГП -асфалт
- саобраћајна површина унутар комплекса ГП -асфалт
- Улица Светосавска
- поплочање
- цевасти пропусти
- путно зеленило
- зелене површине граничног прелаза
- река Дрина
- поток Моштаница
- контејнери
- 90.76 висинска кота
- 2.0% падови терена

ПОСТОЈЕЋЕ СТАЊЕ

EN ISO 9001:2015 EN ISO 14001:2015 BS OHSAS 18001:2007 ISO/IEC 27001:2013 EN ISO 50001:2011 Сертификовани од:	ДРУШТВО ЗА ПРОЈЕКТОВАЊЕ И ИНЖЕЊЕРИНГ JOVNORD SIDPROJEKT d.o.o. КНЕЗА МИЛОША 2 22240 ШИД, СРБИЈА Тел:022/712-684, 712-044; Факс: 716-026; E-mail: office@sidprojekt.rs, www.sidprojekt.rs		
ОДГОВОРНИ ПРОЈЕКТАНТ	Никола Логовић дип.инж.грађ. Гр. дин. 315 И0 0678 19		ИНВЕСТИТОР: РЕПУБЛИЧКА ДИРЕКЦИЈА ЗА ИМОВИНУ РЕПУБЛИКЕ СРБИЈЕ Краља Милана 16, Београд
ОДГОВОРНИ ПРОЈЕКТАНТ			ОБЈЕКАТ И МЕСТО ГРАЂЕЊА: Гранични прелаз МАЛИ ЗВОРНИК између Републике Србије и Босне и Херцеговине на катастарским парцелама број 767, 739/1, 766/1, 766/2, 765/1 КО Мали Зворник
ПРОЈЕКТАНТ			
ПРОЈЕКТАНТ			
САРАДНИК	Наташа Божић, дип.инж.саоб.		ОЗНАКА И НАЗИВ ДЕЛА ПРОЈЕКТА: 2/2 ПРОЈЕКАТ САОБРАЋАЈНИЦА
САРАДНИК			НАЗИВ ЦРТЕЖА: ПОСТОЈЕЋЕ СТАЊЕ
ДАТУМ: фебруар 2022	БРОЈ ПРОЈЕКТА: 122/19-2/2	РАЗМЕРА: 1 : 500	ВРСТА ТЕХНИЧКОГ ДОКУМЕНТА: ИДР — БРОЈ ЦРТЕЖА: 1.7.3.

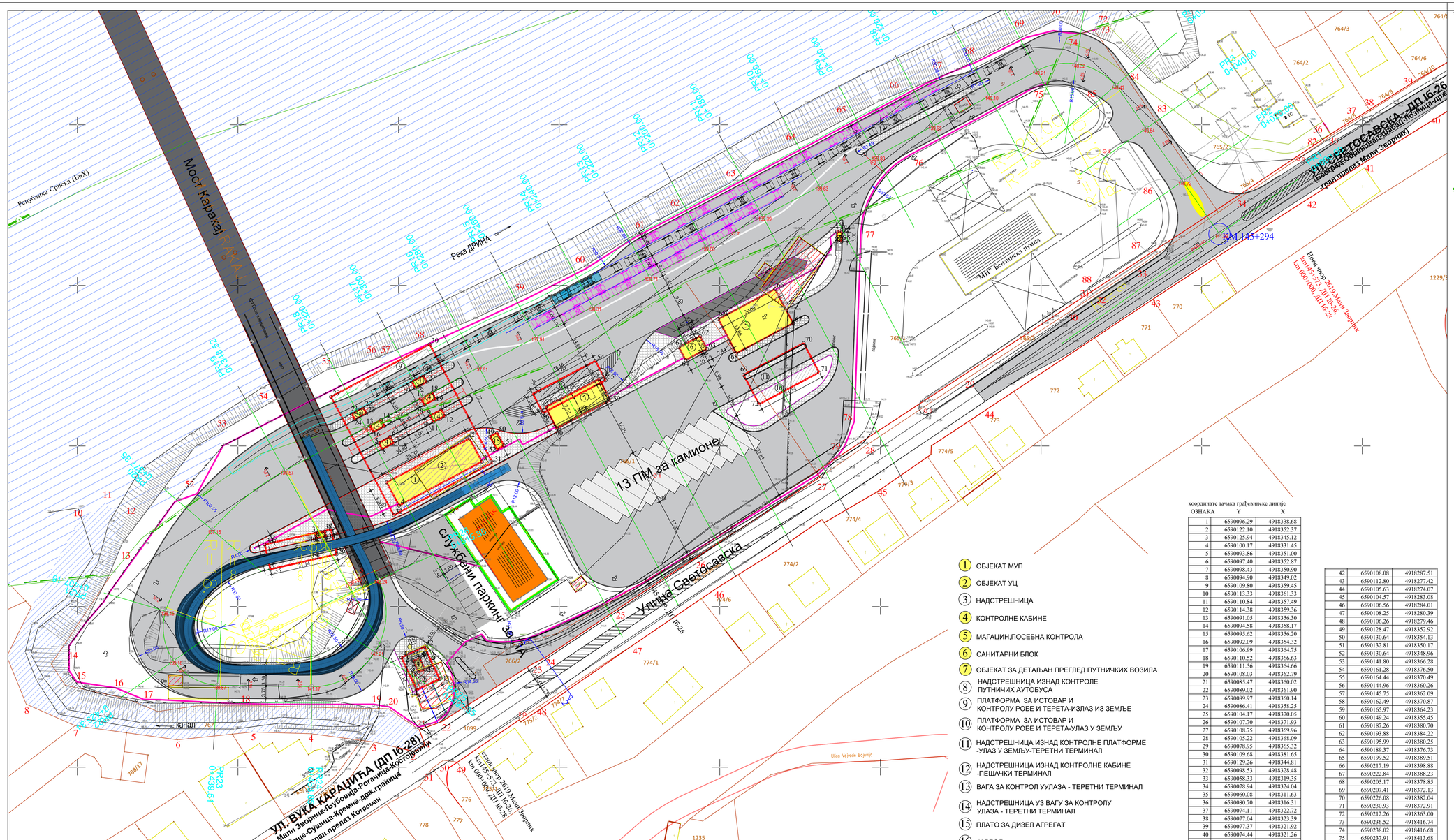

1. ОБЈЕКАТ МУП
2. ОБЈЕКАТ УЦ
3. НАДСТРЕШНИЦА
4. КОНТРОЛНЕ КАБИНЕ
5. МАГАЦИН,ПОСЕБНА КОНТРОЛА
6. САНИТАРНИ БЛОК
7. ОБЈЕКАТ ЗА ДЕТАЉАН ПРЕГЛЕД ПУТНИЧКИХ ВОЗИЛА
8. НАДСТРЕШНИЦА ИЗНАД КОНТРОЛЕ ПУТНИЧИХ АУТОБУСА
9. ПЛАТФОРМА ЗА ИСТОВАР И КОНТРОЛУ РОБЕ И ТЕРЕТА-ИЗЛАЗ ИЗ ЗЕМЉЕ
10. ПЛАТФОРМА ЗА ИСТОВАР И КОНТРОЛУ РОБЕ И ТЕРЕТА-УЛАЗ У ЗЕМЉУ
11. НАДСТРЕШНИЦА ИЗНАД КОНТРОЛНЕ ПЛАТФОРМЕ -УЛАЗ У ЗЕМЉУ-ТЕРЕТНИ ТЕРМИНАЛ
12. НАДСТРЕШНИЦА ИЗНАД КОНТРОЛНЕ КАБИНЕ -ПЕШАЧКИ ТЕРМИНАЛ
13. ВАГА ЗА КОНТРОЛ УУЛАЗА - ТЕРЕТНИ ТЕРМИНАЛ
14. НАДСТРЕШНИЦА УЗ ВАГУ ЗА КОНТРОЛУ УЛАЗА - ТЕРЕТНИ ТЕРМИНАЛ
15. ПЛАТО ЗА ДИЗЕЛ АГРЕГАТ
16. ЈАРБОЛ

координате тачака грађевинске линије

ОЗНАКА	Y	X
1	6590096.29	4918338.68
2	6590122.10	4918352.37
3	6590125.94	4918345.12
4	6590100.17	4918331.45
5	6590093.86	4918351.00
6	6590097.40	4918352.87
7	6590098.43	4918350.90
8	6590094.90	4918349.02
9	6590109.80	4918359.45
10	6590113.33	4918361.33
11	6590110.84	4918357.49
12	6590114.38	4918359.36
13	6590091.05	4918356.30
14	6590094.58	4918358.17
15	6590095.62	4918356.20
16	6590092.09	4918354.32
17	6590106.99	4918364.75
18	6590110.52	4918366.63
19	6590111.56	4918364.66
20	6590108.03	4918362.79
21	6590085.47	4918360.02
22	6590089.02	4918361.90
23	6590089.97	4918360.14
24	6590086.41	4918358.25
25	6590104.17	4918370.05
26	6590107.70	4918371.93
27	6590108.75	4918369.96
28	6590105.22	4918368.09
29	6590078.95	4918365.32
30	6590109.68	4918381.65
31	6590129.26	4918344.81
32	6590098.53	4918328.48
33	6590058.33	4918319.35
34	6590078.94	4918324.04
35	6590060.08	4918311.63
36	6590080.70	4918316.31
37	6590074.11	4918322.72
38	6590077.04	4918323.39
39	6590077.37	4918321.92
40	6590074.44	4918321.26
41	6590100.90	4918284.16
42	6590108.08	4918287.51
43	6590112.80	4918277.42
44	6590105.63	4918274.07
45	6590104.57	4918283.08
46	6590106.56	4918284.01
47	6590108.25	4918280.39
48	6590106.26	4918279.46
49	6590128.47	4918352.92
50	6590130.64	4918354.13
51	6590132.81	4918350.17
52	6590130.64	4918348.96
53	6590141.80	4918366.28
54	6590161.28	4918376.50
55	6590164.44	4918370.49
56	6590144.96	4918360.26
57	6590145.75	4918362.09
58	6590162.49	4918370.87
59	6590165.97	4918364.23
60	6590149.24	4918355.45
61	6590187.26	4918380.70
62	6590193.88	4918384.22
63	6590195.99	4918380.25
64	6590189.37	4918376.73
65	6590199.52	4918389.51
66	6590217.19	4918398.88
67	6590222.84	4918388.23
68	6590205.17	4918378.85
69	6590207.41	4918372.13
70	6590226.08	4918382.04
71	6590230.93	4918372.91
72	6590212.26	4918363.00
73	6590236.52	4918416.74
74	6590238.02	4918416.68
75	6590237.91	4918413.68
76	6590236.41	4918413.73

Урбанистички пројекат за потребе урбанистичко-архитектонске разраде локације за изградњу граничног прелаза „МАЛИ ЗВОРНИК“на кп. бр.767, 739/1, 766/1, 766/2, 765/1 КО Мали Зворник

С

ЛЕГЕНДА

- граница УП ГП Мали Зворник
- државна граница
- граница катастарске парцеле
- 766/1 број катастарске парцеле
- грађевинска линија
- ограда комплекса
- нови објекти
- нове надстршнице
- објекти који се задржавају
- објекти који се уклањају
- објекти који није предмет разреде УП
- саобраћајна површина унутар комплекса ГП -асфалт
- саобраћајна површина унутар комплекса ГП -асфалт
- Улица Светосавска
- поплочање
- цевасти пропусти
- путно зеленило
- зелене површине граничног прелаза
- река Дрина
- поток Моштаница
- контејнери
- 90.76 висинска кота
- 2.0% падови терена

СИТУАЦИОНИ ПЛАН

EN ISO 9001:2015
EN ISO 14001:2015
BS OHSAS 18001:2007
ISO/IEC 27001:2013
EN ISO 50001:2011
Сертификован од: TÜV NORD
ДРУШТВО ЗА ПРОЈЕКТОВАЊЕ И ИНЖЕЊЕРИНГ SIDPROJEKT д.о.о.
КНЕЗА МИЛОША 2, 22240 ШИД, СРБИЈА: Тел:022/712-004, 712-044, Факс: 716-020, E-mail: office@sidprojekt.rs; www.sidprojekt.rs

ОДГОВОРНИ ПРОЈЕКТАНТ	Никола Логарушић дипл.инж.грађ. бр. лиц. 315 100628 19	ИНВЕСТИТОР: РЕПУБЛИЧКА ДИРЕКЦИЈА ЗА ИМОВИНУ РЕПУБЛИКЕ СРБИЈЕ Краља Милана 16, Београд
ОДГОВОРНИ ПРОЈЕКТАНТ		ОБЈЕКАТ И МЕСТО ГРАДЊЕ: Граничног прелаз МАЛИ ЗВОРНИК између Републике Србије и Босне и Херцеговине на катастарским парцелама број 767, 739/1, 766/1, 766/2, 765/1 КО Мали Зворник
ПРОЈЕКТАНТ		
ПРОЈЕКТАНТ		
САРАДНИК	Натанја Божић, дипл.инж.саоб.	ОЗНАКА И НАЗИВ ДЕЛА ПРОЈЕКТА: 2/2 ПРОЈЕКАТ САОБАРАЋАЈНИЦА
САРАДНИК		НАЗИВ ЦРТЕЖА: СИТУАЦИОНИ ПЛАН
ДАТУМ: фебруар 2022.	БРОЈ ПРОЈЕКТА: 127/19-2/2	РАЗМЕРА: 1 : 500

ФАЗА ТЕХНИЧКЕ ДОКУМЕНТАЦИЈЕ: ИДР
БРОЈ ЦРТЕЖА: 1.7.4.

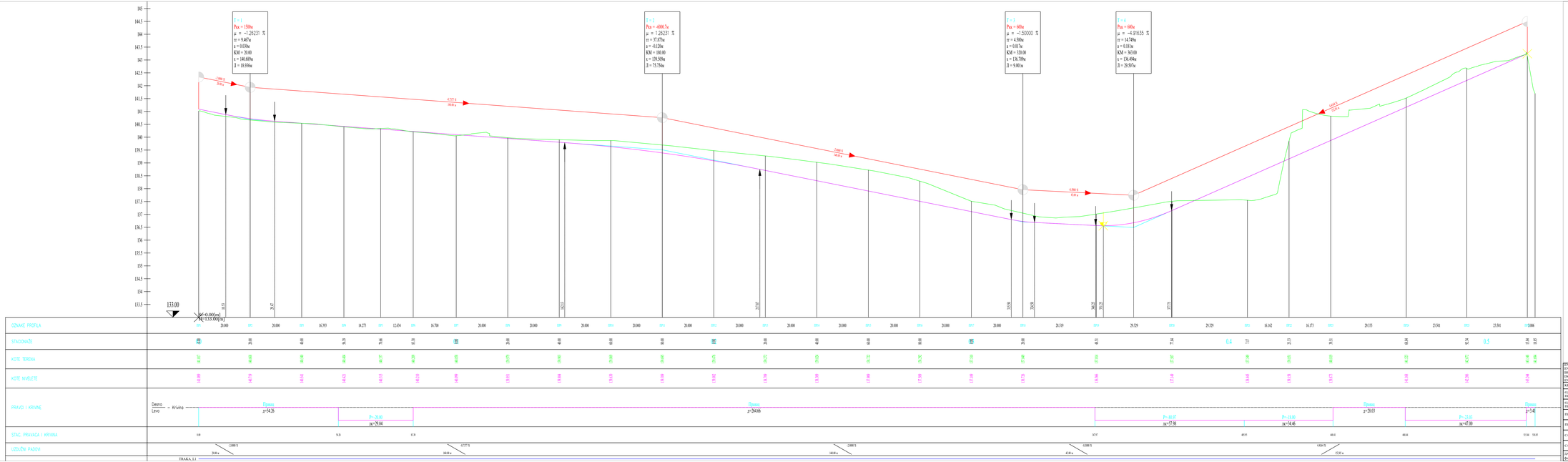

ПОДУЖНИ ПРОФИЛ

SN ISO 9001:2015 EN ISO 14001:2015 BS OHSAS 18001:2007 EN ISO 3834-2:2005 EN ISO 3090-2:2014 Сертификовано од	TÜV NORD	ДРУШТВО ЗА ПРОЈЕКТОВАЊЕ И ИНЖЕЊЕРИНГ **SOLPROJEKT** D.O.O.	
АДРЕСА МЕСТОВА 3, 22240 ШИД, СРБИЈА; Fax:022/712-004, 712-044; Фиско: 719-020; E-mail: office@solprojekt.rs; www.solprojekt.rs			
ОДГОВОРНИ ПРОЈЕКТАНТ	Новица Лечарговић дип.грађ. Бр. лиц. 311 0016 03		ИНВЕСТИТОР: Аутономна покрајина Војводина Булевар Михајла Пупина 16, Новисад
ОДГОВОРНИ ПРОЈЕКТАНТ			ПОЛОЖАЈ И МЕСТО ГРАЂЕЊА:
ПРОЈЕКТАНТ			
ПРОЈЕКТАНТ			
САРАДНИК	Наташа Божић, дип.грађ.(осн)		НАЗИВ ОБЈЕКТА ПРОЈЕКТА: 22 ПРОЈЕКАТ САОБРАЋАЈНИЦА
САРАДНИК		НАЗИВ ЦРТЕЖА: ПОДУЖНИ ПРОФИЛ	ФАЗА ПРОЈЕКТОВАЊА: ИДР / БРОЈ ЦРТЕЖА: 1.7.5.
ДАТУМ: фебруар 2022	БРОЈ ПРОЈЕКТА: 1371/19-22	РАЗМЕРА: 1 : 500/50	

Нормални поречни профил државног пута IБ реда број 28 у зони граничног прелаза Мали Зворник

- пресек 2 - 2 -

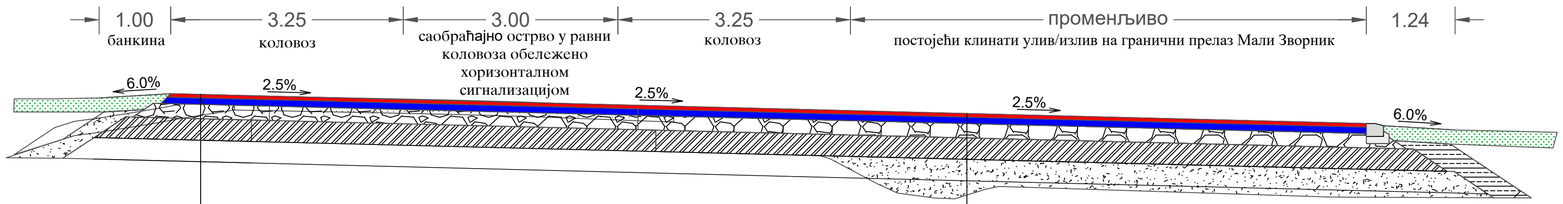

Асфалт бетон АБ 11с д=5 цм
Битуменизирани носећи слој БНС 22сА д=9 цм
Дробљени камени агрегат Д.К.А Ø0-31.5мм д=20 цм
Дробљени камени агрегатД.К.А Ø0-63мм д=30 цм
НАСИП песак 30 цм

Асфалт бетон АБ 11с д=5 цм
Битуменизирани носећи слој БНС 22сА д=9 цм
Дробљени камени агрегат Д.К.А Ø0-31.5мм д=20 цм
Дробљени камени агрегатД.К.А Ø0-63мм д=30 цм
НАСИП песак 30 цм

НОРМАЛНИ ПОПРЕЧНИ ПРОФИЛ

EN ISO 9001:2015
EN ISO 14001:2015
BS OHSAS 18001:2007
ISO/IEC 27001:2013
EN ISO 50001:2011
Сертификован од: TÜV NORD

ДРУШТВО ЗА ПРОЈЕКТОВАЊЕ И ИНЖЕЊЕРИНГ
SIDPROJEKT Д.О.О.

КНЕЗА МИЛОША 2, 22240 ШИД, СРБИЈА; Тел:022/712-004, 712-044; Факс: 716-020; E-mail: office@sidprojekt.rs; www.sidprojekt.rs

ОДГОВОРНИ ПРОЈЕКТАНТ	Никола Логарушић дипл.инж.грађ. бр. лиц. 315 И00678 19		ИНВЕСТИТОР: РЕПУБЛИЧКА ДИРЕКЦИЈА ЗА ИМОВИНУ РЕПУБЛИКЕ СРБИЈЕ Краља Милана 16, Београд
ОДГОВОРНИ ПРОЈЕКТАНТ			ОБЈЕКАТ И МЕСТО ГРАДЊЕ:
ПРОЈЕКТАНТ			
ПРОЈЕКТАНТ			
САРАДНИК	Наташа Божић, дипл.инж.саоб.	Божић	ОЗНАКА И НАЗИВ ДЕЛА ПРОЈЕКТА: 2/2 ПРОЈЕКАТ САОБАРАЋАЈНИЦА
САРАДНИК			НАЗИВ ЦРТЕЖА: НОРМАЛНИ ПОПРЕЧНИ ПРОФИЛ
ДАТУМ: фебруар 2022.	БРОЈ ПРОЈЕКТА: 127/19-2/2	РАЗМЕРА: 1 : 100	ВРСТА ТЕХНИЧКЕ ДОКУМЕНТАЦИЈЕ: ИДР; БРОЈ ЦРТЕЖА: 1.7.6.

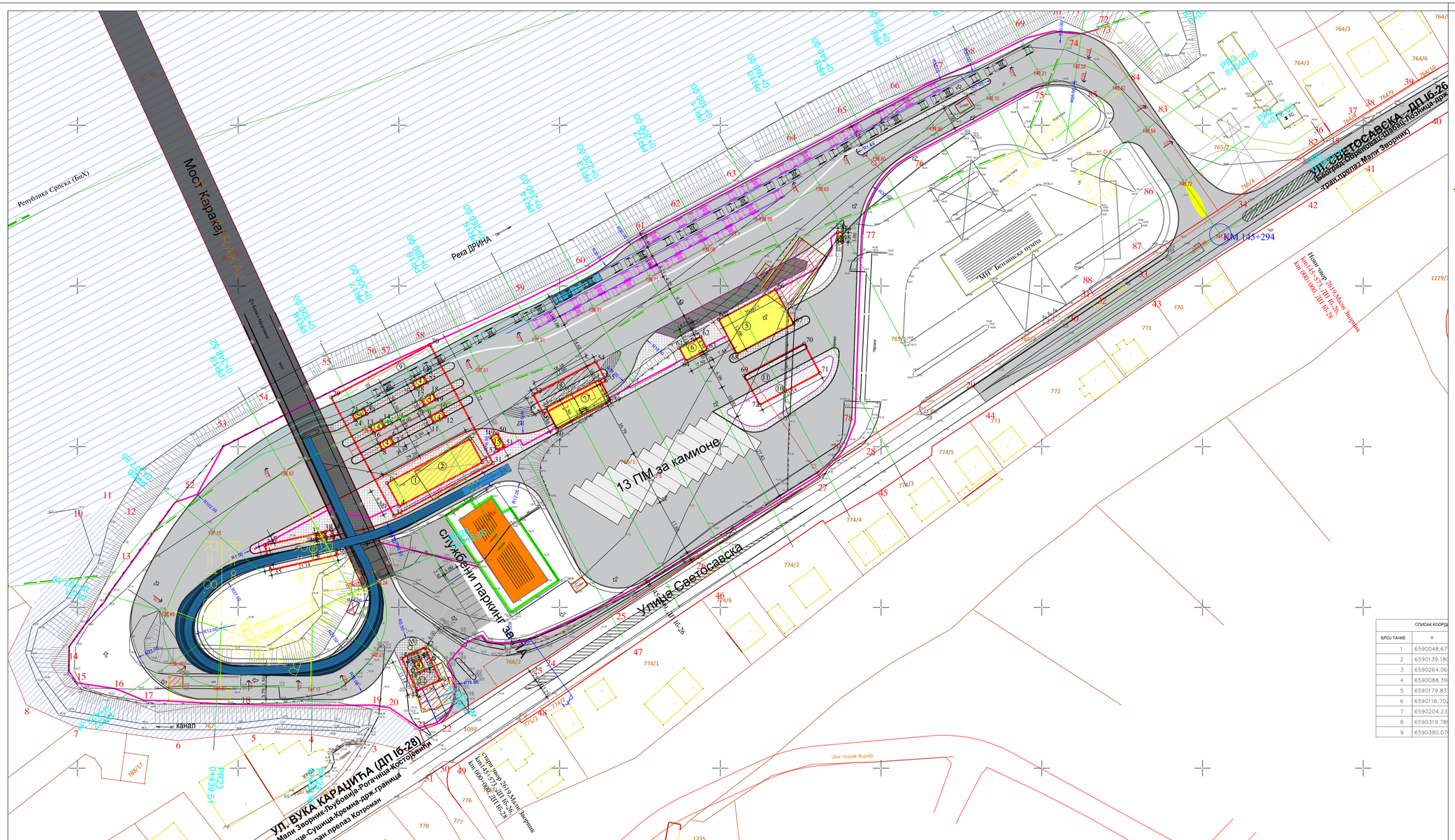

Урбанистички пројекат за потребе урбанистичко-архитектонске разраде локације за изградњу граничног прелаза „МАЛИ ЗВОРНИК“на кп. бр.767, 739/1, 766/1, 766/2, 765/1 КО Мали Зворник

С

ЛЕГЕНДА

- граница УП ГП Мали Зворник
- државна граница
- граница катастарске парцеле
- 766/1 број катастарске парцеле
- грађевинска линија
- ограда комплекса
- нови објекти
- нове надстршнице
- објекти који се задржавају
- објекти који се уклањају
- објекти који није предмет разреде УП
- саобраћајна површина унутар комплекса ГП -асфалт
- саобраћајна површина унутар комплекса ГП -асфалт
- Улица Светосавска
- поплочање
- цевасти пропусти
- путно зеленило
- зелене површине граничног прелаза
- река Дрина
- поток Моштаница
- контејнери
- 90.76 висинска кота
- 2.0% падови терена

СПИСАК КООРД	
БРОЈ ТАЧКЕ	Y
1	6590048.67
2	6590139.180
3	6590264.06
4	6590088.39
5	6590179.83
6	6590116.702
7	6590204.23
8	6590319.78
9	6590380.07

ПРОХОДНОСТ ВОЗИЛА

EN ISO 9001:2015 EN ISO 14001:2015 BS OHSAS 18001:2007 ISO/IEC 27001:2013 EN ISO 50001:2011	Сертификован од: TÜV NORD	ДРУШТВО ЗА ПРОЈЕКТОВАЊЕ И ИНЖЕЊЕРИНГ SIDPROJEKT Д.О.О.	
КНЕЗА МИЛОША 2, 22240 ШИД, СРБИЈА; Тел:022/712-004, 712-044; Факс: 716-020; E-mail: office@sidprojekt.rs; www.sidprojekt.rs			
ОДГОВОРНИ ПРОЈЕКТАНТ	Никола Логарушић дипл.инж.грађ. бр. лиц. 315 И00678 19	ИНВЕСТИТОР: РЕПУБЛИЧКА ДИРЕКЦИЈА ЗА ИМОВИНУ РЕПУБЛИКЕ СРБИЈЕ Краља Милана 16, Београд	
ОДГОВОРНИ ПРОЈЕКТАНТ		ОБЈЕКАТ И МЕСТО ГРАДЊЕ: Гранични прелаз МАЛИ ЗВОРНИК између Републике Србије и Босне и Херцеговине на катастарским парцелама број 767, 739/1, 766/1, 766/2, 765/1 КО Мали Зворник	
ПРОЈЕКТАНТ			
ПРОЈЕКТАНТ			
САРАДНИК	Наташа Божић, дипл.инж.саоб.	ОЗНАКА И НАЗИВ ДЕЛА ПРОЈЕКТА: 2/2 ПРОЈЕКАТ САОБАРАЋАЈНИЦА	
САРАДНИК		НАЗИВ ЦРТЕЖА: ПРОХОДНОСТ ВОЗИЛА	ИЗРЕЗА ТУРБОРАДИЈЕ ВОКУМЕНТАЦИЈЕ: ИДР; БРОЈ ЦРТЕЖА: 1.7.7.
ДАТУМ: фебруар 2022.	БРОЈ ПРОЈЕКТА: 127/19-2/2	РАЗМЕРА: 1 : 500	

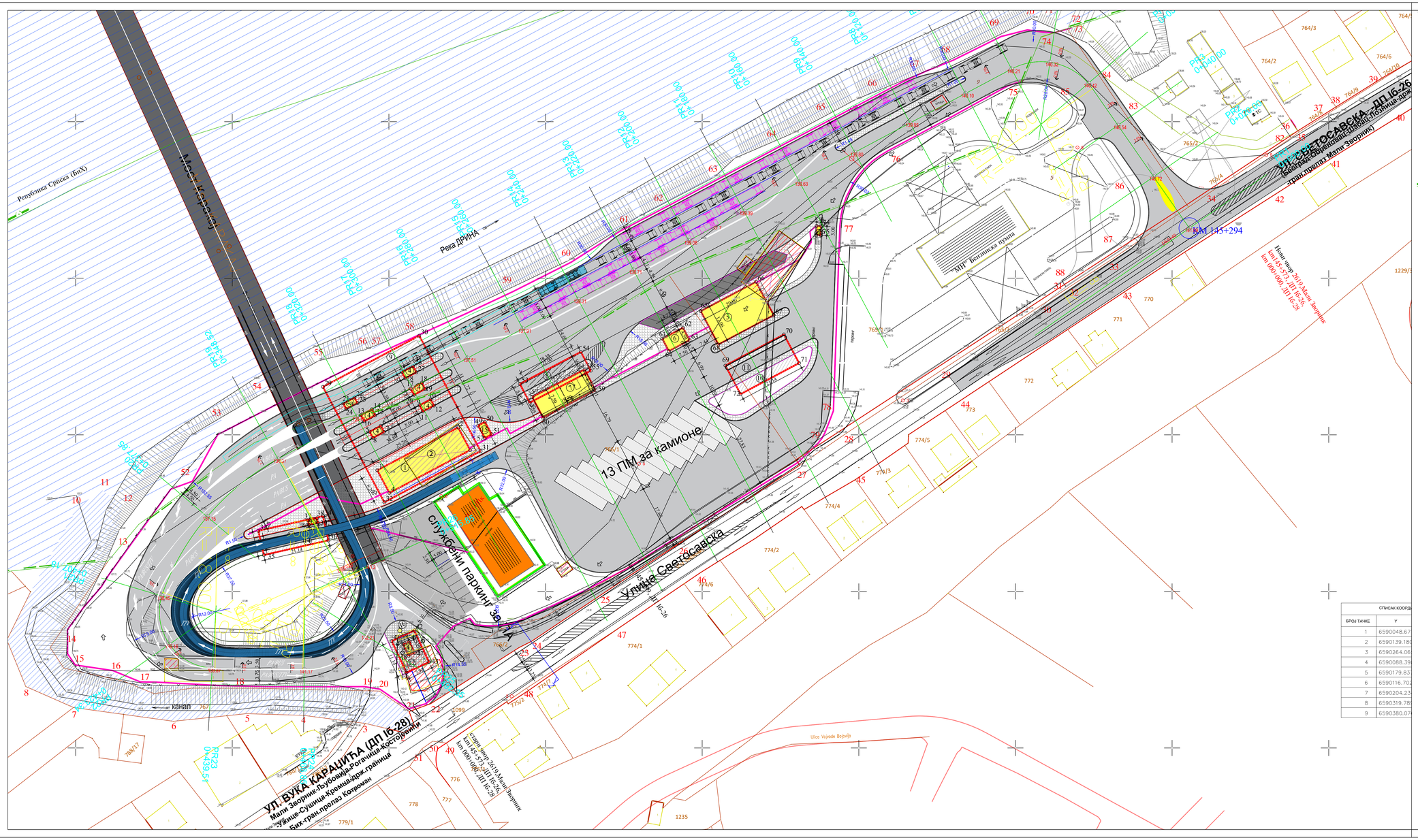

Урбанистички пројекат за потребе урбанистичко-архитектонске разраде локације за изградњу граничног прелаза „МАЛИ ЗВОРНИК“на кп. бр.767, 739/1, 766/1, 766/2, 765/1 КО Мали Зворник

С

ЛЕГЕНДА

- граница УП ГП Мали Зворник
- државна граница
- граница катастарске парцеле
- 766/1 број катастарске парцеле
- грађевинска линија
- ограда комплекса
- нови објекти
- нове надстршнице
- објекти који се задржавају
- објекти који се уклањају
- објекти који није предмет разреде УП
- саобраћајна површина унутар комплекса ГП -асфалт
- саобраћајна површина унутар комплекса ГП -асфалт
- Улица Светосавска
- поплочање
- цевасти пропусти
- путно зеленило
- зелене површине граничног прелаза
- река Дрина
- поток Моштаница
- контејнери
- 90,76 висинска кота
- 2,0% падови терена

СПИСАК КООРДИ	
БРОЈ ТАЧКЕ	Y
1	6590048.67
2	6590139.18
3	6590264.06
4	6590088.39
5	6590179.83
6	6590116.70
7	6590204.23
8	6590319.78
9	6590380.07

ХОРИЗОНТАЛНА САОБРАЋАЈНА СИГНАЛИЗАЦИЈА

EN ISO 9001:2015
EN ISO 14001:2015
BS OHSAS 18001:2007
ISO/IEC 27001:2013
EN ISO 50001:2011
Сертификовано од: TÜV NORD

ДРУШТВО ЗА ПРОЈЕКТОВАЊЕ И ИНЖЕЊЕРИНГ
SIDPROJEKT Д.О.О.

КНЕЗА МИЛОША 2, 22240 ШИД, СРБИЈА; Тел:022/712-004, 712-044; Факс: 716-020; E-mail: office@sidprojekt.rs; www.sidprojekt.rs

ОДГОВОРНИ ПРОЈЕКТАНТ	Никола Логарушић, дипл.инж.грађ. бр. лиц. 315 1800678 19	ИНВЕСТИТОР: РЕПУБЛИЧКА ДИРЕКЦИЈА ЗА ИМОВИНУ РЕПУБЛИКЕ СРБИЈЕ Краља Милана 16, Београд
ОДГОВОРНИ ПРОЈЕКТАНТ		ОБЈЕКАТ И МЕСТО ГРАДЊЕ: Граничног прелаз МАЛИ ЗВОРНИК између Републике Србије и Босне и Херцеговине на катастарским парцелама број 767, 739/1, 766/1, 766/2, 765/1 КО Мали Зворник
ПРОЈЕКТАНТ		
ПРОЈЕКТАНТ		
САРАДНИК	Наташа Божић, дипл.инж.саоб.	ОЗНАКА И НАЗИВ ДЕЛА ПРОЈЕКТА: 2/2 ПРОЈЕКАТ САОБРАЋАЈНИЦА
САРАДНИК		НАЗИВ ЦРТЕЖА: ХОРИЗОНТАЛНА САОБРАЋАЈНА СИГНАЛИЗАЦИЈА
ДАТУМ: фебруар 2022.	БРОЈ ПРОЈЕКТА: 127/19-2/2	РАЗМЕРА: 1 : 500

ФАЗА ТЕХНИЧКЕ ДОКУМЕНТАЦИЈЕ	БРОЈ ЦРТЕЖА
ИДР	1.7.8.